

«УТВЕРЖДЕНО
приказом Минэнерго России
от « ___ » _____ 20__ г. № _____ »

Документация по планировке территории
для размещения объекта трубопроводного транспорта федерального значения
«Магистральный нефтепровод Кулешовка - Куйбышев, 13км - 28км, 33км - 39км, 42км -
43км. Ду500. Самарское РНУ. Реконструкция»

Проект планировки и межевания территории

Том 6

**Основная часть проекта межевания территории.
Чертежи межевания территории**

Нижний Новгород 2023 г.

**Общество с ограниченной ответственностью
«Приволжский центр земельного кадастра» (ООО «ПЦЗК»)**

**Заказчик: Акционерное общество «Транснефть - Приволга»
(АО «Транснефть - Приволга»)**

**Местоположение: Самарская область, муниципальный район Нефтегорский,
сельское поселение Утевка, сельское поселение Бариновка, муниципальный район
Кинельский, сельское поселение Домашка**

**Наименование объекта в соответствии с программой
АО «Транснефть - Приволга»:
«Магистральный нефтепровод Кулешовка - Куйбышев, 13км - 28км, 33км - 39км, 42км -
43км. Ду500. Самарское РНУ. Реконструкция»**

**Документация по планировке территории для размещения проектируемого объекта
Проект планировки и межевания территории**

Том 6

**Основная часть проекта межевания территории.
Чертежи межевания территории**

Ген.директор
ООО «ПЦЗК»



А.И.Стрельцов

Нижний Новгород 2023 г.

СОСТАВ ПРОЕКТА

Том 1. Основная часть проекта планировки территории. Положение о размещении объекта (объектов) трубопроводного транспорта.

Том 2. Основная часть проекта планировки территории. Графическая часть.

Том 3. Материалы по обоснованию проекта планировки территории. Пояснительная записка.

Том 4. Материалы по обоснованию проекта планировки территории. Графическая часть.

Том 5. Основная часть проекта межевания территории. Текстовая часть.

Том 6. Основная часть проекта межевания территории. Чертежи межевания территории.

Том 7. Материалы по обоснованию проекта межевания территории.

СОДЕРЖАНИЕ

Чертеж межевания территории, Масштаб 1:2000

5

Проект планировки и межевания территории
для размещения объекта трубопроводного транспорта федерального значения
«Магистральный нефтепровод «Кулешовка-Куйбышев», 13 км - 28 км, 33 км - 39 км, 42 км - 43 км. Ду500. Самарское РНУ. Реконструкция»

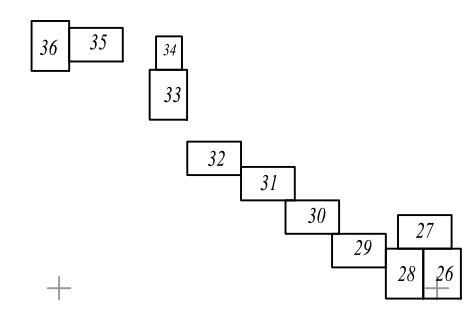

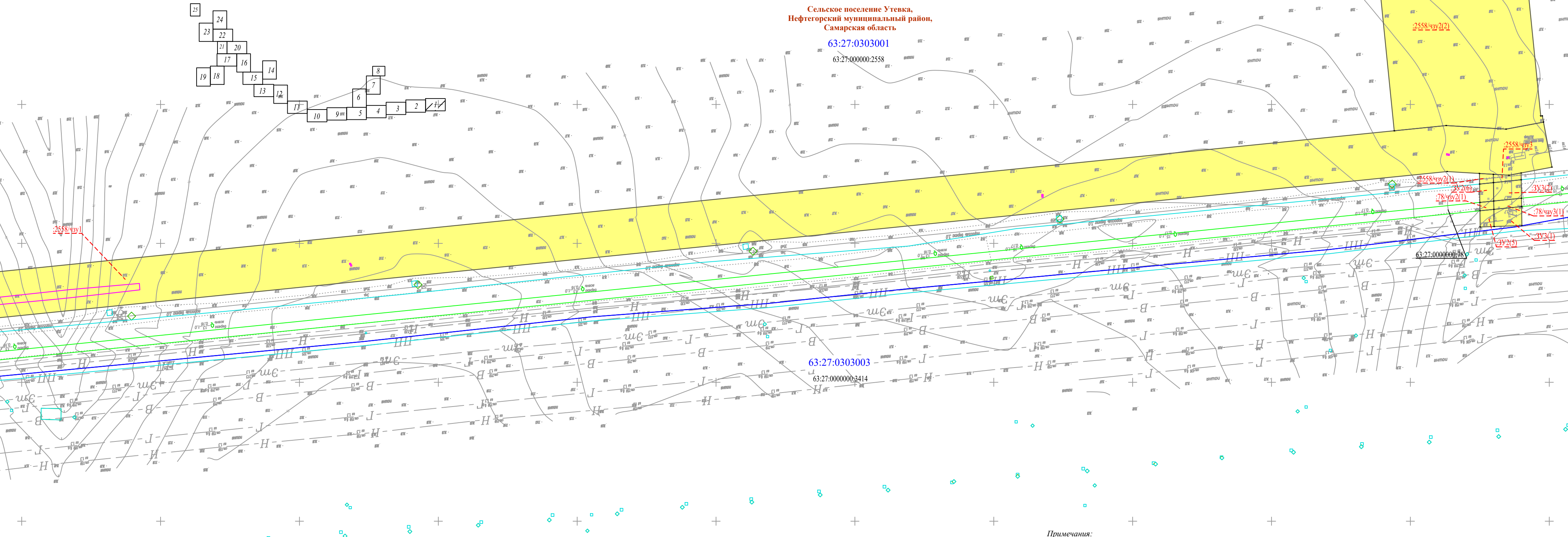
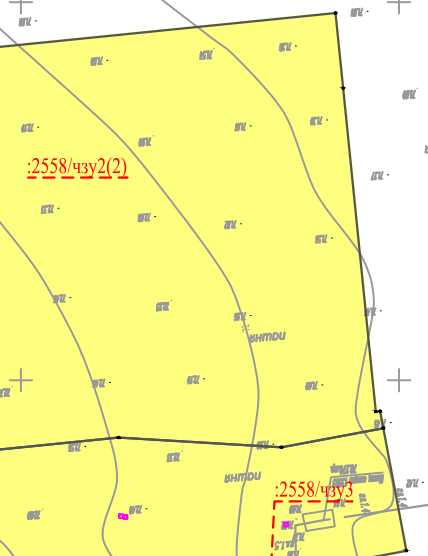


Схема расположения листов



Сельское поселение Утевка,
Нефтегорский муниципальный район,
Самарская область
63:27:0303001
63:27:000000:2558

63:27:0303003
63:27:0000000:3414




- Условные обозначения:**
- граница муниципальных образований;
 - граница сельского поселения;
 - границы территорий под проектируемыми наземными объектами;
 - границы и условный номер образуемых земельных участков (частей земельных участков) на период строительства;
 - границы и кадастровый номер земельных участков, учтенных в ЕГРН;
 - номер характерной точки границы образуемых земельных участков (частей земельных участков);
 - номер и граница кадастрового квартала;
 - граница планируемого элемента планировочной структуры / граница территории, применительно к которой осуществляется подготовка проекта межевания;
 - красные линии, установленные документацией по планировке территории для строительства объекта: 3410П "Техническое перевооружение напорного нефтепровода УПСВ "Бариновская-НСП г. Нефтегорск (замена аварийных участков)", утвержденная постановлением Администрации МР Нефтегорский от 22.1.2016 №1575; 6983П "Техническое перевооружение. Замена участков трубопровода с обустройством протекторной защитой от электрохимической коррозии этанопровода АО "Нефтегорский ГПЗ" - АО "ННК" отделения 0401 цеха №4 в границах сельского поселения Бариновка", утвержденная постановлением Администрации сельского поселения Бариновка МР Нефтегорский от 24.06.2021 №31; 6983П "Техническое перевооружение. Замена участков трубопровода с обустройством протекторной защитой от электрохимической коррозии этанопровода АО "Нефтегорский ГПЗ" - АО "ННК" отделения 0401 цеха №4 в границах сельского поселения Бариновка", утвержденная постановлением администрации сельского поселения Утевка МР Нефтегорский от 15.06.2021 №80; 6389П "Сбор нефти и газа со скважин №2300, 2301 Бариновско-Лебяжинского месторождения" в границах сельского поселения Домашка муниципального района Кинельский Самарской области, утвержденной постановлением администрации с.п. Домашка от 22.01.2020 №7; 6983П "Техническое перевооружение. Замена участков трубопроводов с обустройством протекторной защитой от электрохимической коррозии этанопровода АО "Нефтегорский ГПЗ" - АО "ННК" отделения 0401 цеха №4, в границах сельского поселения Домашка муниципального района Кинельский Самарской области, утвержденной постановлением администрации с.п. Домашка от 09.06.2021 № 81.

- Примечания:**
1. Линии отступа от красных линий в целях определения мест допустимого размещения зданий, строений, сооружений отсутствуют.
 2. Земельные участки, которые будут отнесены к территориям общего пользования или имуществу общего пользования, а также участки, в отношении которых предполагается резервирование или изъятие для государственных или муниципальных нужд, отсутствуют.
 3. Существующие элементы планировочной структуры представлены частью территории сельского поселения Утевка, сельского поселения Бариновка Нефтегорского муниципального района Самарской области, сельского поселения Домашка Кинельского муниципального района Самарской области.
 4. Границы земельных участков, образование которых предусмотрено схемой расположения земельного участка или земельных участков на кадастровом плане территории, срок действия которой не истек, отсутствуют.

Система координат: МСК-63
Система высот: Балтийская 1977 г.

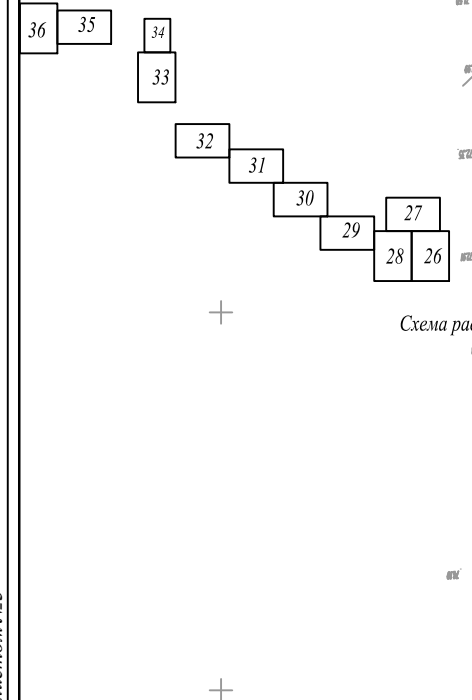
АО «Транснефть-Приволга» Проект планировки и межевания территории для размещения объекта трубопроводного транспорта федерального значения «Магистральный нефтепровод «Кулешовка-Куйбышев», 13 км - 28 км, 33 км - 39 км, 42 км - 43 км. Ду500. Самарское РНУ. Реконструкция»				СТADIЯ	ЛИСТ	ЛИСТОВ
				III ПМТ	1	36
Самарская область, Кинельский район, Нефтегорский район.				ООО "ПЦЗК" 2022 год		
Чертеж межевания территории Масштаб 1:2000						

Проект планировки и межевания территории
для размещения объекта трубопроводного транспорта федерального значения
«Магистральный нефтепровод «Кулешовка-Куйбышев», 13 км - 28 км, 33 км - 39 км, 42 км - 43 км. Ду500. Самарское РНУ. Реконструкция»



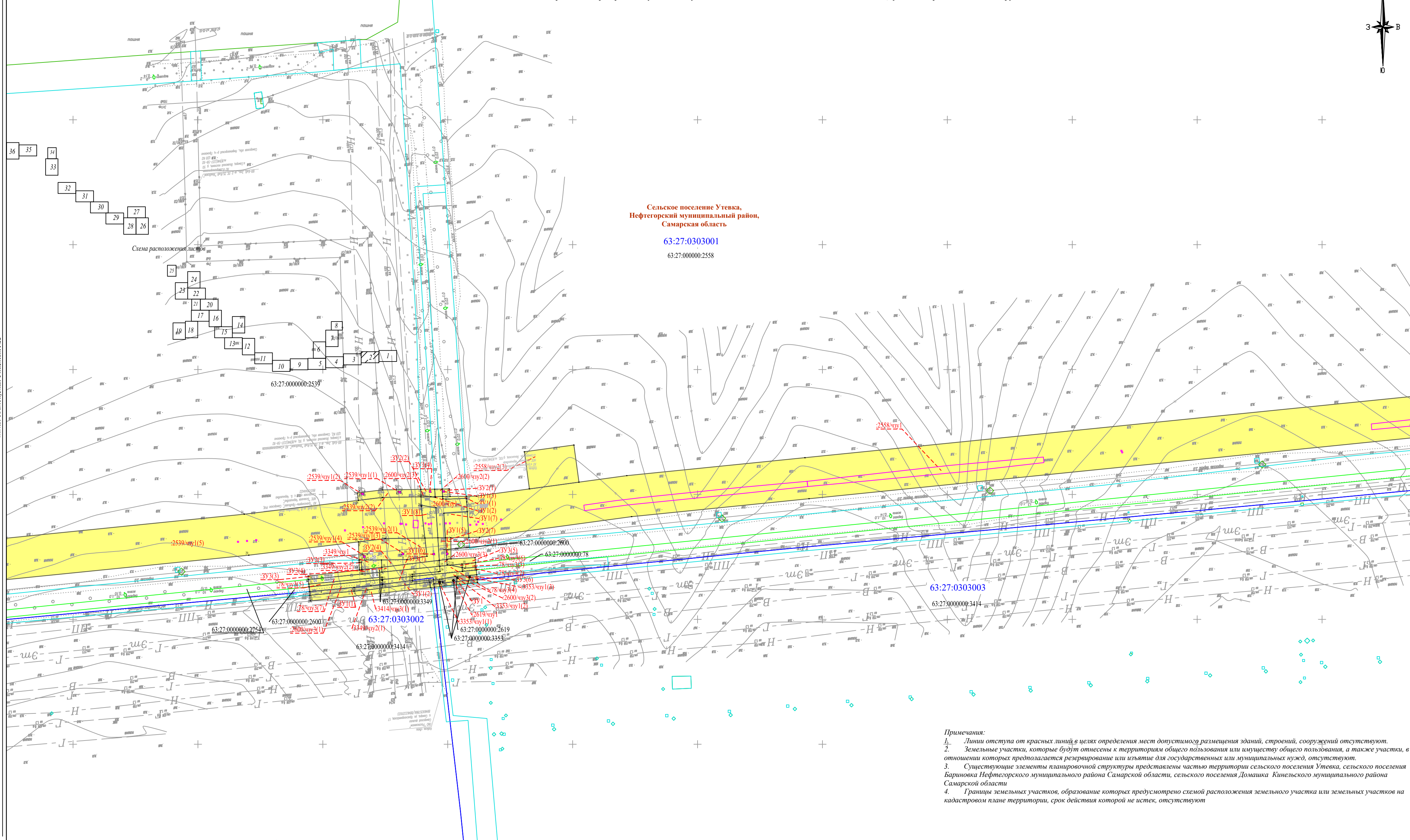
Сельское поселение Утевка,
Нефтегорский муниципальный район,
Самарская область
63:27:0303001
63:27:000000:2558

Схема расположения листов



линия совмещения с листом №3

линия совмещения с листом №1




- Примечания:
1. Линии отступа от красных линий в целях определения мест допустимого размещения зданий, строений, сооружений отсутствуют.
 2. Земельные участки, которые будут отнесены к территориям общего пользования или имуществу общего пользования, а также участки, в отношении которых предполагается резервирование или изъятие для государственных или муниципальных нужд, отсутствуют.
 3. Существующие элементы планировочной структуры представлены частью территории сельского поселения Утевка, сельского поселения Баринька Нефтегорского муниципального района Самарской области, сельского поселения Домашка Кинельского муниципального района Самарской области.
 4. Границы земельных участков, образование которых предусмотрено схемой расположения земельного участка или земельных участков на кадастровом плане территории, срок действия которой не истек, отсутствуют.

Система координат: МСК-63
Система высот: Балтийская 1977 г.

* Условные обозначения представлены на Листе 1 Чертежа межевания территории

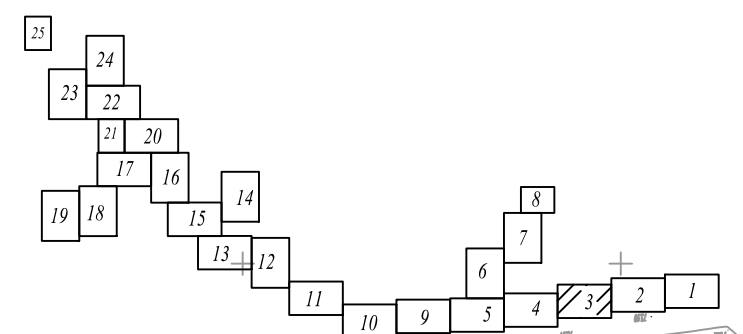
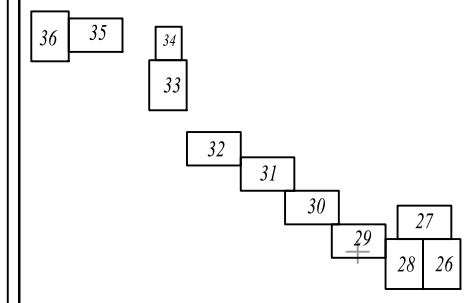
				АО «Транснефть-Приволга»			
				Проект планировки и межевания территории для размещения объекта трубопроводного транспорта федерального значения «Магистральный нефтепровод «Кулешовка-Куйбышев», 13 км - 28 км, 33 км - 39 км, 42 км - 43 км. Ду500. Самарское РНУ. Реконструкция»			
Составил	Фамилия И.О.	Подпись	Дата	Самарская область, Кинельский район, Нефтегорский район.	стадия	лист	листов
Должность	Владимирова К.В.		08.2022		ППМТ	2	36
Ген.директор	Стрельцов А.И.		08.2022				
				Чертеж межевания территории Масштаб 1:2000			
				ООО «ПЦЗК» 2022 год			



Сельское поселение Утевка,
 Нефтегорский муниципальный район,
 Самарская область

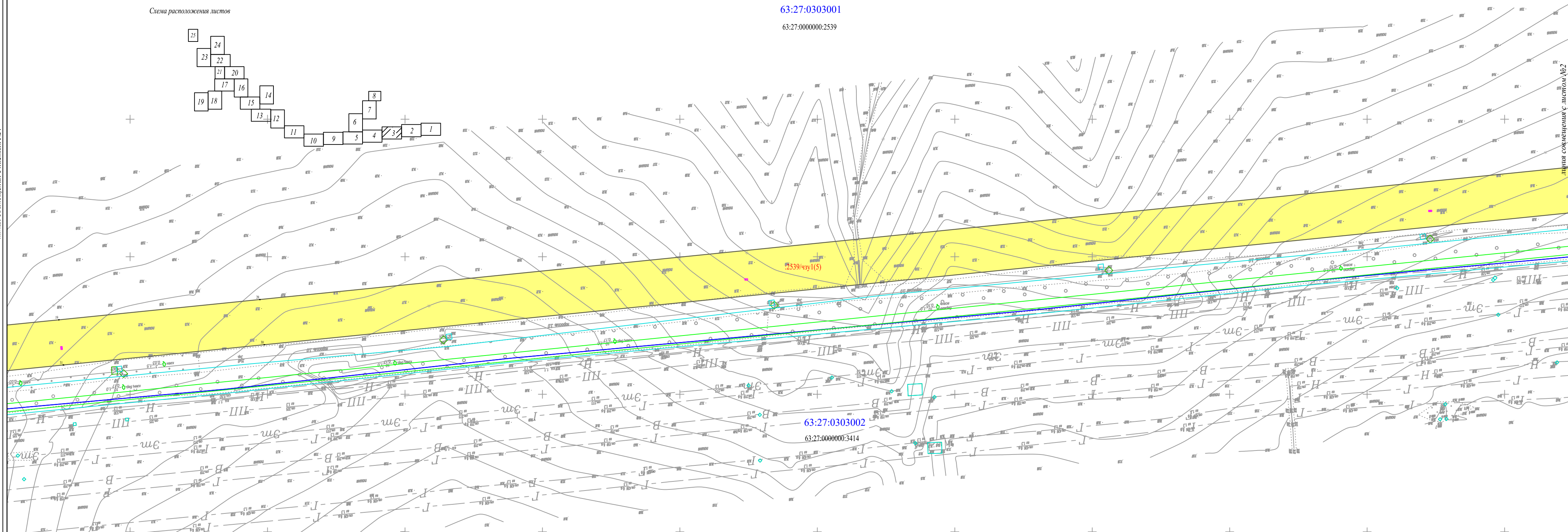
63:27:0303001
 63:27:0000000:2539

Схема расположения листов



линия соприкосновения с листом №4

линия соприкосновения с листом №2



- Примечания:
1. Линии отступа от красных линий в целях определения мест допустимого размещения зданий, строений, сооружений отсутствуют.
 2. Земельные участки, которые будут отнесены к территориям общего пользования или имуществу общего пользования, а также участки, в отношении которых предполагается резервирование или изъятие для государственных или муниципальных нужд, отсутствуют.
 3. Существующие элементы планировочной структуры представлены частью территории сельского поселения Утевка, сельского поселения Бариньковка Нефтегорского муниципального района Самарской области, сельского поселения Домашка Кинельского муниципального района Самарской области.
 4. Границы земельных участков, образование которых предусмотрено схемой расположения земельного участка или земельных участков на кадастровом плане территории, срок действия которой не истек, отсутствуют.

* Условные обозначения представлены на Листе 1 Чертежа межевания территории

Система координат: МСК-63
 Система высот: Балтийская 1977 г.

				АО «Транснефть-Приволга»			
				Проект планировки и межевания территории для размещения объекта трубопроводного транспорта федерального значения «Магистральный нефтепровод «Кулешовка-Куйбышев», 13 км - 28 км, 33 км - 39 км, 42 км - 43 км. Ду500. Самарское РНУ. Реконструкция»			
Составил	Фамилия И.О.	Подпись	Дата	Самарская область, Кинельский район, Нефтегорский район.	стадия	лист	листов
Должность	Владимирова К.В.		08.2022		ППМТ	3	36
Ген.директор	Стрельцов А.И.		08.2022				
				Чертеж межевания территории Масштаб 1:2000			
				ООО «ПЦЗК» 2022 год			

Проект планировки и межевания территории
 для размещения объекта трубопроводного транспорта федерального значения
 «Магистральный нефтепровод «Кулешовка-Куйбышев», 13 км - 28 км, 33 км - 39 км, 42 км - 43 км. Ду500. Самарское РНУ. Реконструкция»

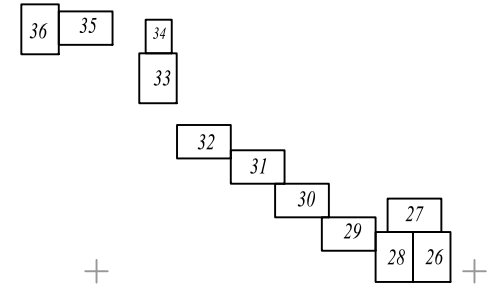



Схема расположения листов

Сельское поселение Утевка,
 Нефтегорский муниципальный район,
 Самарская область

63:27:0303001

63:27:0000000:2539

-2539/чл(5)

63:27:0303002

63:27:0000000:3414

Примечания:

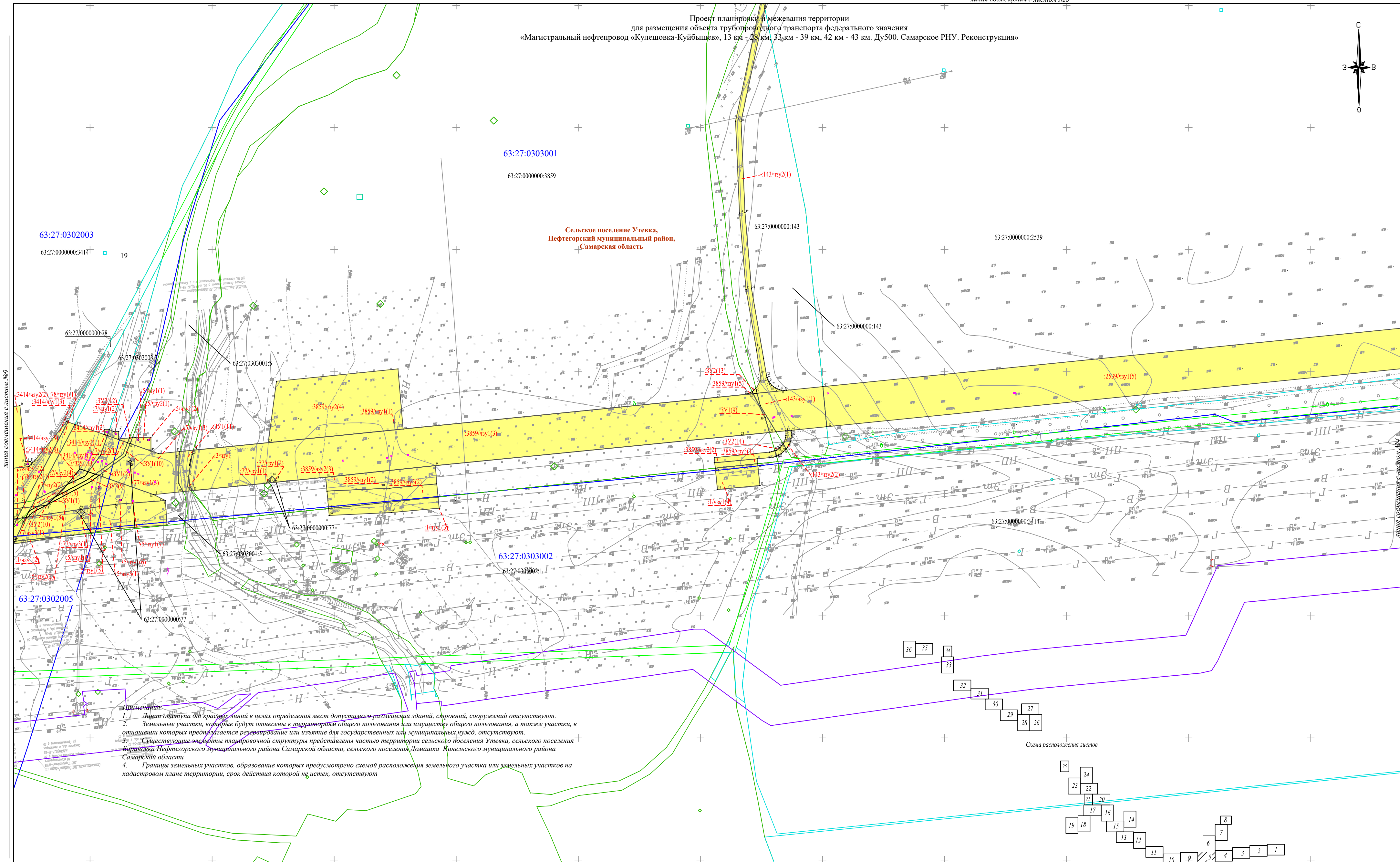

1. Линии отступла от красных линий в целях определения мест допустимого размещения зданий, строений, сооружений отсутствуют.
2. Земельные участки, которые будут отнесены к территориям общего пользования или имуществу общего пользования, а также участки, в отношении которых предполагается резервирование или изъятие для государственных или муниципальных нужд, отсутствуют.
3. Существующие элементы планировочной структуры представлены частью территории сельского поселения Утевка, сельского поселения Барыновка Нефтегорского муниципального района Самарской области, сельского поселения Домашино Кинельского муниципального района Самарской области
4. Границы земельных участков, образование которых предусмотрено схемой расположения земельного участка или земельных участков на кадастровом плане территории, срок действия которой не истек, отсутствуют

* Условные обозначения представлены на Листе 1 Чертежа межевания территории

Система координат: МСК-63
 Система высот: Балтийская 1977 г.

				АО «Транснефть-Приволга»			
				Проект планировки и межевания территории для размещения объекта трубопроводного транспорта федерального значения «Магистральный нефтепровод «Кулешовка-Куйбышев», 13 км - 28 км, 33 км - 39 км, 42 км - 43 км. Ду500. Самарское РНУ. Реконструкция»			
Составил	Фамилия И.О.	Подпись	Дата	Самарская область, Кинельский район, Нефтегорский район.	стадия	лист	листов
Ген.директор	Стрельцов А.И.		08.2022		ППМТ	4	36
				Чертеж межевания территории Масштаб 1:2000			
				ООО «ПЦЗК» 2022 год			

Проект планировки и межевания территории для размещения объекта трубопроводного транспорта федерального значения «Магистральный нефтепровод «Кулешовка-Куйбышев», 13 км - 28 км, 33 км - 39 км, 42 км - 43 км. Ду500. Самарское РНУ. Реконструкция»



63:27:0303001

63:27:0000000:3859

Сельское поселение Утевка,
Нефтегорский муниципальный район,
Самарская область

63:27:0000000:143

63:27:0000000:2539

63:27:0302003

63:27:0000000:3414 19

63:27:0000000:143

63:27:0303002

63:27:0303002:1

63:27:0302005

Примечания:

1. Лицита отступа от красных линий в целях определения мест допустимого размещения зданий, строений, сооружений отсутствуют.
2. Земельные участки, которые будут отнесены к территориям общего пользования или имуществу общего пользования, а также участки, в отношении которых предполагается резервирование или изъятие для государственных или муниципальных нужд, отсутствуют.
3. Существующие элементы планировочной структуры представлены частью территории сельского поселения Утевка, сельского поселения Барташевка Нефтегорского муниципального района Самарской области, сельского поселения Домашка Кинельского муниципального района Самарской области
4. Границы земельных участков, образование которых предусмотрено схемой расположения земельного участка или земельных участков на кадастровом плане территории, срок действия которой не истек, отсутствуют

* Условные обозначения представлены на Листе 1 Чертежа межевания территории

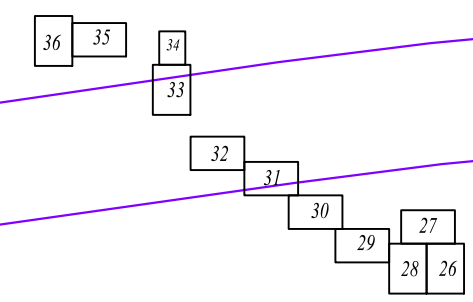


Схема расположения листов

Система координат: МСК-63
Система высот: Балтийская 1977 г.

				АО «Транснефть-Приволга»			
				Проект планировки и межевания территории для размещения объекта трубопроводного транспорта федерального значения «Магистральный нефтепровод «Кулешовка-Куйбышев», 13 км - 28 км, 33 км - 39 км, 42 км - 43 км. Ду500. Самарское РНУ. Реконструкция»			
Составил	Фамилия И.О.	Подпись	Дата	Самарская область, Кинельский район, Нефтегорский район.	стадия	лист	листов
Должность	Владимирова К.В.		08.2022		ППМТ	5	36
Ген. директор	Спиринцев А.И.		08.2022				
				Чертеж межевания территории Масштаб 1:2000			
				ООО «ПЦЗК» 2022 год			

Проект планировки и межевания территории
 для размещения объекта трубопроводного транспорта федерального значения
 «Магистральный нефтепровод «Кулешовка-Куйбышев», 13 км - 28 км, 33 км - 39 км, 42 км - 43 км. Ду500. Самарское РНУ. Реконструкция»

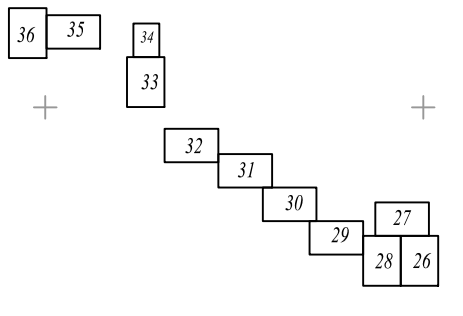
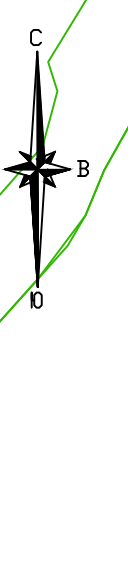
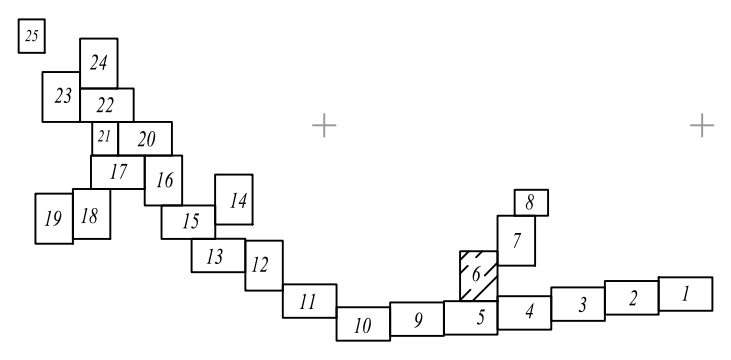


Схема расположения листов

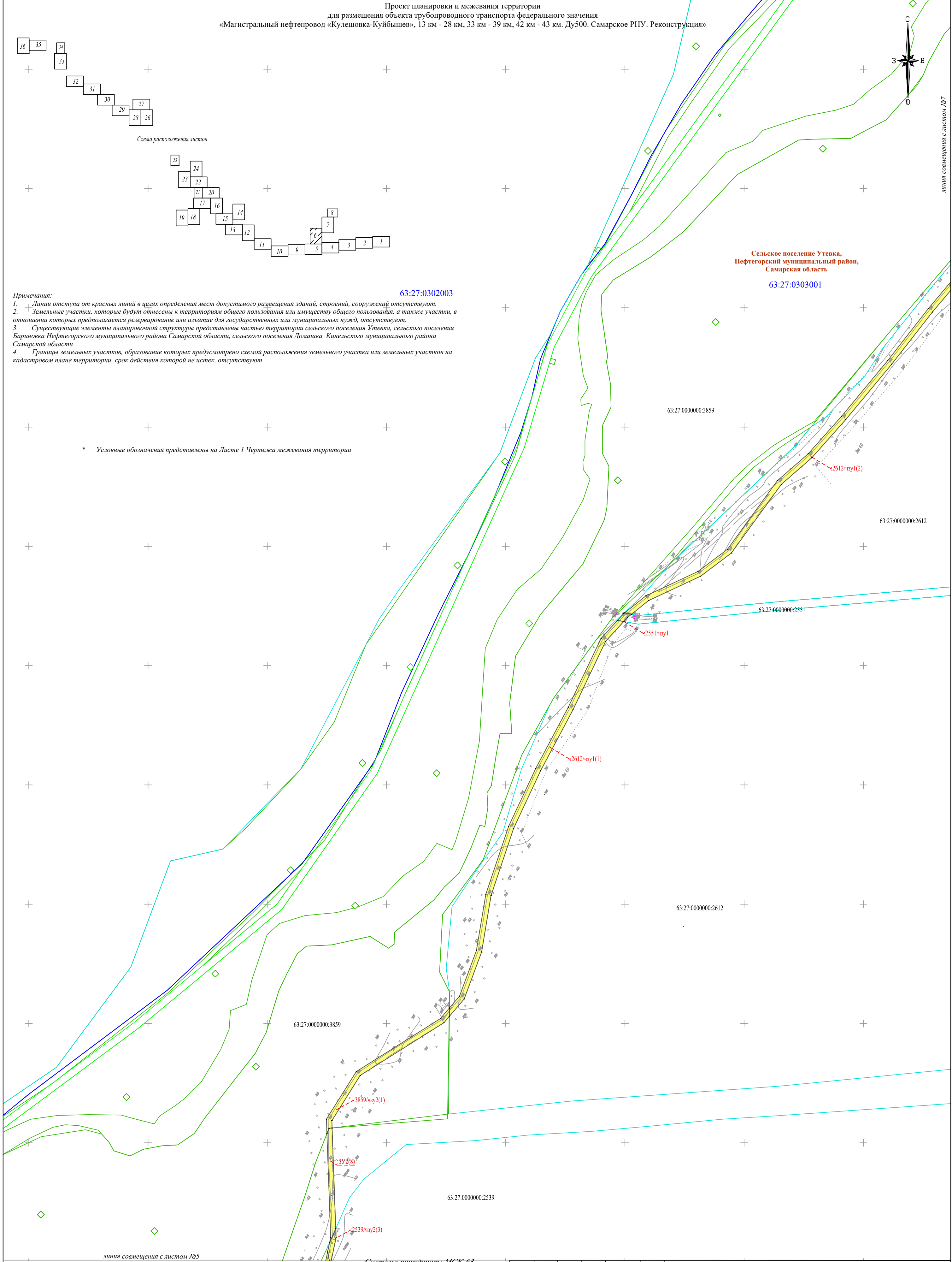


63:27:0302003

Сельское поселение Утевка,
 Нефтегорский муниципальный район,
 Самарская область
 63:27:0303001

- Примечания:
1. Линии отступа от красных линий в целях определения мест допустимого размещения зданий, строений, сооружений отсутствуют.
 2. Земельные участки, которые будут отнесены к территориям общего пользования или имуществу общего пользования, а также участки, в отношении которых предполагается резервирование или изъятие для государственных или муниципальных нужд, отсутствуют.
 3. Существующие элементы планировочной структуры представлены частью территории сельского поселения Утевка, сельского поселения Бариньково Нефтегорского муниципального района Самарской области, сельского поселения Домашка Кинельского муниципального района Самарской области.
 4. Границы земельных участков, образование которых предусмотрено схемой расположения земельного участка или земельных участков на кадастровом плане территории, срок действия которой не истек, отсутствуют.

* Условные обозначения представлены на Листе 1 Чертежа межевания территории

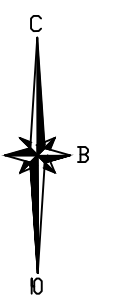


линия совмещения с листом №5

Система координат: МСК-03
 Система высот: Балтийская 1977 г.

АО «Транснефть-Приволга»			
Проект планировки и межевания территории для размещения объекта трубопроводного транспорта федерального значения «Магистральный нефтепровод «Кулешовка-Куйбышев», 13 км - 28 км, 33 км - 39 км, 42 км - 43 км. Ду500. Самарское РНУ. Реконструкция»			
Составил	Фамилия И.О.	Подпись	Дата
Должность	Владомир К.В.		08.2022
Ген. директор	Стрельцов А.И.		08.2022
Самарская область, Кинельский район, Нефтегорский район.			стадия лист листов ПМТ 6 36
Чертеж межевания территории Масштаб 1:2000			ООО "ПЦЗК" 2022 год

Проект планировки и межевания территории
для размещения объекта трубопроводного транспорта федерального значения
«Магистральный нефтепровод «Кулешовка-Куйбышев», 13 км - 28 км, 33 км - 39 км, 42 км - 43 км. Ду500. Самарское РНУ. Реконструкция»



63:27:0302003

Сельское поселение Утевка,
Нефтегорский муниципальный район,
Самарская область
63:27:0303001

63:27:0000000:143. -143/куз2(3)

63:27:0000000:2597

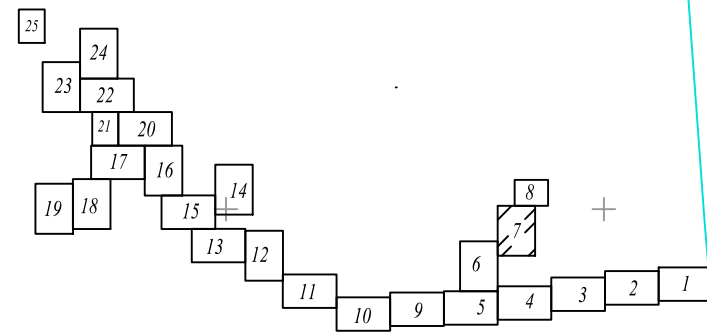
-2597/куз1

63:27:0000000:3859

-2612/куз1(2)

63:27:0000000:2612

Схема расположения листов



* Условные обозначения представлены на Листе 1 Чертежа межевания территории

Система координат: МСК-63
Система высот: Балтийская 1977 г.

Примечания:

1. Линии отступа от красных линий в целях определения мест допустимого размещения зданий, строений, сооружений отсутствуют.
2. Земельные участки, которые будут отнесены к территориям общего пользования или имущество общего пользования, а также участки, в отношении которых предполагается резервирование или изъятие для государственных или муниципальных нужд, отсутствуют.
3. Существующие элементы планировочной структуры представлены частью территории сельского поселения Утевка, сельского поселения Бариньковка Нефтегорского муниципального района Самарской области, сельского поселения Домашка Кинельского муниципального района Самарской области.
4. Границы земельных участков, образование которых предусмотрено схемой расположения земельного участка или земельных участков на кадастровом плане территории, срок действия которой не истек, отсутствуют.

АО «Транснефть-Приволга»

Проект планировки и межевания территории
для размещения объекта трубопроводного транспорта федерального значения
«Магистральный нефтепровод «Кулешовка-Куйбышев», 13 км - 28 км, 33 км - 39 км, 42 км - 43 км.
Ду500. Самарское РНУ. Реконструкция»

Составил	Фамилия И.О.	Подпись	Дата
Должность	Владимирова К.В.		08.2022
Ген. директор	Стрельцов А.И.		08.2022

Самарская область, Кинельский район,
Нефтегорский район.

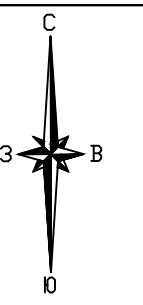
ИПМТ 7 36

Чертеж межевания территории
Масштаб 1:2000

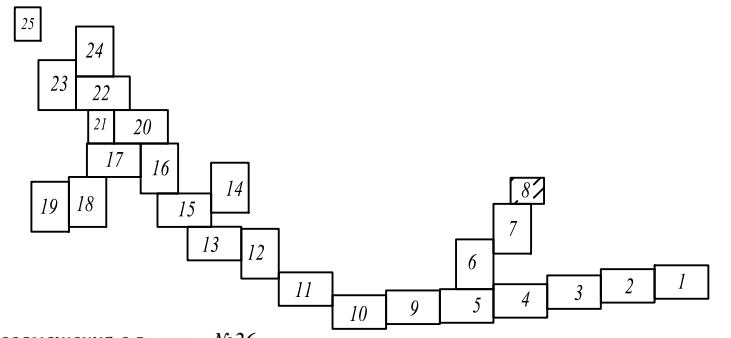
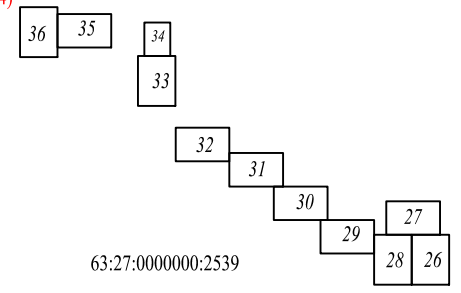
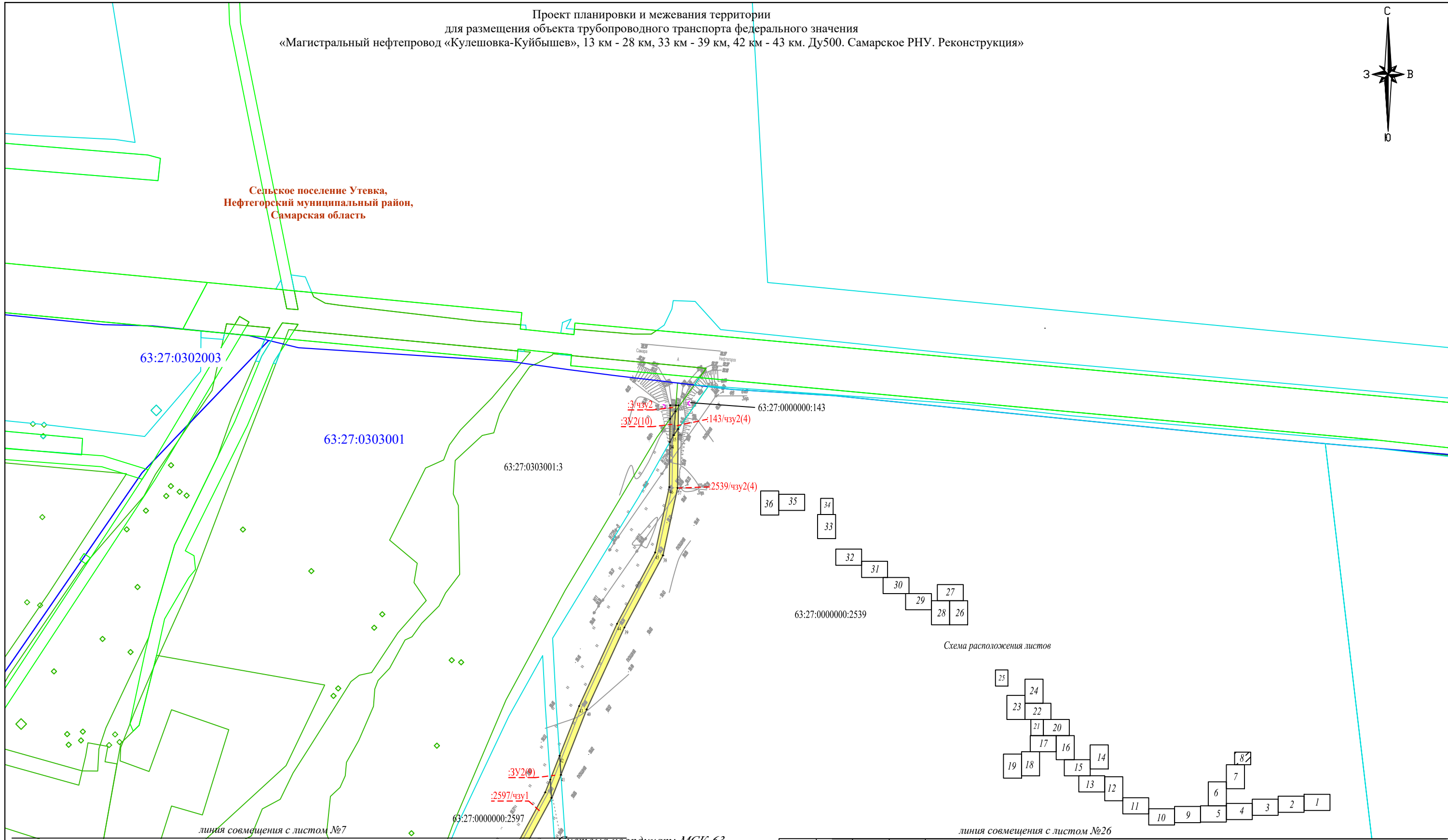
ООО "ПЦЭК"
2022 год

линия совмещения с листом №6

Проект планировки и межевания территории
 для размещения объекта трубопроводного транспорта федерального значения
 «Магистральный нефтепровод «Кулешовка-Куйбышев», 13 км - 28 км, 33 км - 39 км, 42 км - 43 км. Ду500. Самарское РНУ. Реконструкция»



Сельское поселение Утевка,
 Нефтегорский муниципальный район,
 Самарская область



- Примечания:**
1. Линии отступа от красных линий в целях определения мест допустимого размещения зданий, строений, сооружений отсутствуют.
 2. Земельные участки, которые будут отнесены к территориям общего пользования или имуществу общего пользования, а также участки, в отношении которых предполагается резервирование или изъятие для государственных или муниципальных нужд, отсутствуют.
 3. Существующие элементы планировочной структуры представлены частью территории сельского поселения Утевка, сельского поселения Бариновка Нефтегорского муниципального района Самарской области, сельского поселения Домашка Кинельского муниципального района Самарской области
 4. Границы земельных участков, образование которых предусмотрено схемой расположения земельного участка или земельных участков на кадастровом плане территории, срок действия которой не истек, отсутствуют
- * Условные обозначения представлены на Листе 1 Чертежа межевания территории

				АО «Транснефть-Приволга»			
				Проект планировки и межевания территории для размещения объекта трубопроводного транспорта федерального значения «Магистральный нефтепровод «Кулешовка-Куйбышев», 13 км - 28 км, 33 км - 39 км, 42 км - 43 км. Ду500. Самарское РНУ. Реконструкция»			
Составил	Фамилия И.О.	Подпись	Дата	Самарская область, Кинельский район, Нефтегорский район.	стадия	листьев	
Должность	Владимирова К.В.		08.2022		ППМТ	8	36
Ген. директор	Стрельцов А.И.		08.2022				
				Чертеж межевания территории Масштаб 1:2000		ООО "ПЦЗК" 2022 год	

Проект планировки и межевания территории
для размещения объекта трубопроводного транспорта федерального значения
«Магистральный нефтепровод «Кулешовка-Куйбышев», 13 км - 28 км, 33 км - 39 км, 42 км - 43 км. Ду500. Самарское РНУ. Реконструкция»

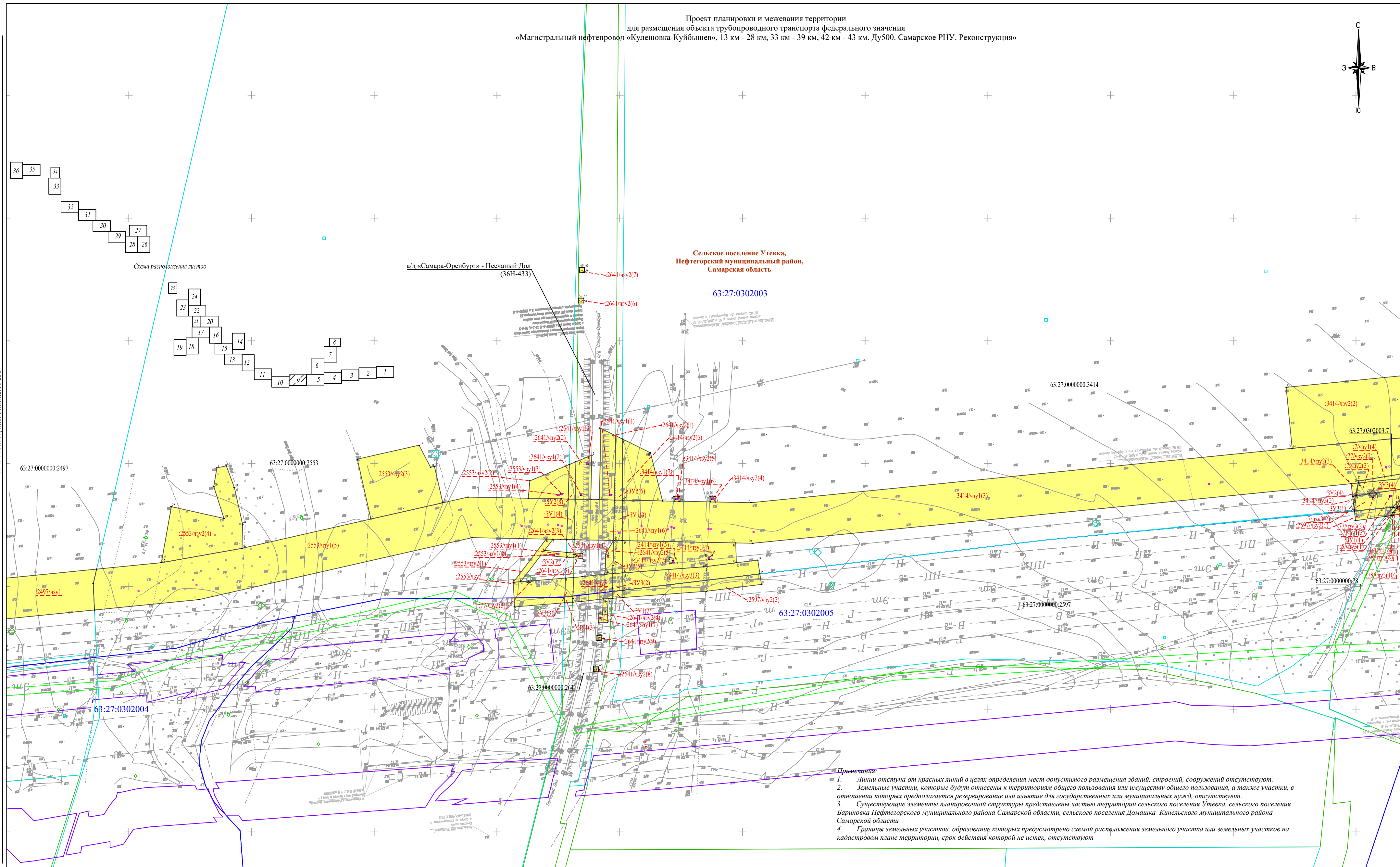

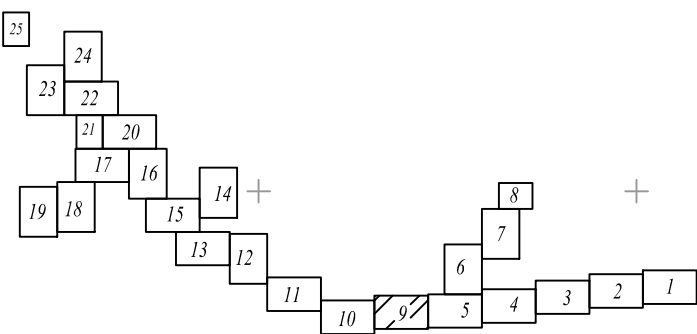
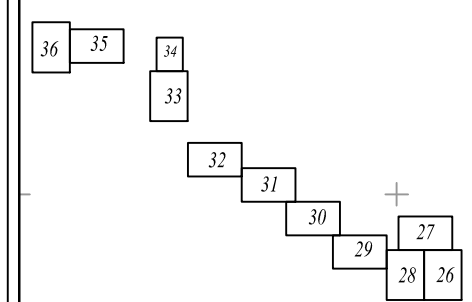


Схема расположения листов



а/д «Самара-Оренбург» - Песчаный Дол
(36Н-433)

Сельское поселение Утевка,
Нефтегорский муниципальный район,
Самарская область

63:27:0302003

- Примечания:**
1. Линии отступа от красных линий в целях определения мест допустимого размещения зданий, строений, сооружений отсутствуют.
 2. Земельные участки, которые будут отнесены к территориям общего пользования или имуществу общего пользования, а также участки, в отношении которых предполагается резервирование или изъятие для государственных или муниципальных нужд, отсутствуют.
 3. Существующие элементы планировочной структуры представлены частью территории сельского поселения Утевка, сельского поселения Баринька Нефтегорского муниципального района Самарской области, сельского поселения Домашка Кинельского муниципального района Самарской области
 4. Границы земельных участков, образование которых предусмотрено схемой расположения земельного участка или земельных участков на кадастровом плане территории, срок действия которой не истек, отсутствуют

Система координат: МСК-63
Система высот: Балтийская 1977 г.

* Условные обозначения представлены на Листе 1 Чертежа межевания территории

				АО «Транснефть-Приволга»			
				Проект планировки и межевания территории для размещения объекта трубопроводного транспорта федерального значения «Магистральный нефтепровод «Кулешовка-Куйбышев», 13 км - 28 км, 33 км - 39 км, 42 км - 43 км. Ду500. Самарское РНУ. Реконструкция»			
Составил	Фамилия И.О.	Подпись	Дата	Самарская область, Кинельский район, Нефтегорский район.	стадия	лист	листов
Должность	Владимирова К.В.		08.2022		ППМТ	9	36
Ген.директор	Спирейфов А.И.		08.2022				
				Чертеж межевания территории Масштаб 1:2000			
				ООО "ПЦЗК" 2022 год			

Проект планировки и межевания территории
 для размещения объекта трубопроводного транспорта федерального значения
 «Магистральный нефтепровод «Кулешовка-Куйбышев», 13 км - 28 км, 33 км - 39 км, 42 км - 43 км. Ду500. Самарское РНУ. Реконструкция»

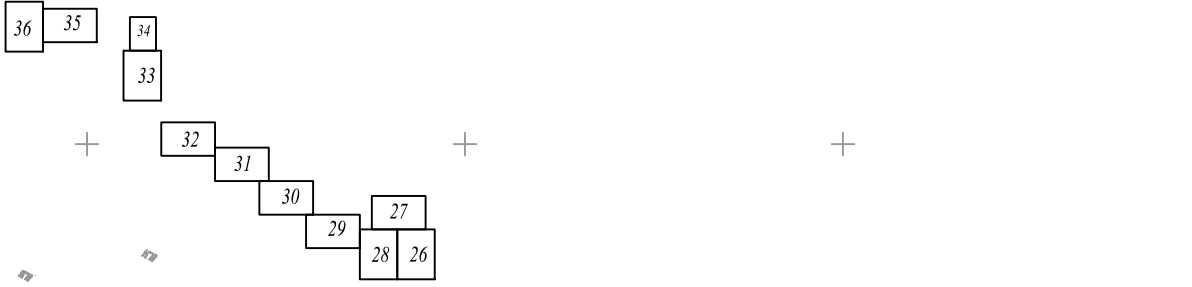



Схема расположения листов

Сельское поселение Утевка,
 Нефтегорский муниципальный район,
 Самарская область

63:27:0302003

63:27:0000000:101

63:27:0000000:2497

63:27:0302004

2497/чпу2(1)

2497/чпу(1)

331(5)

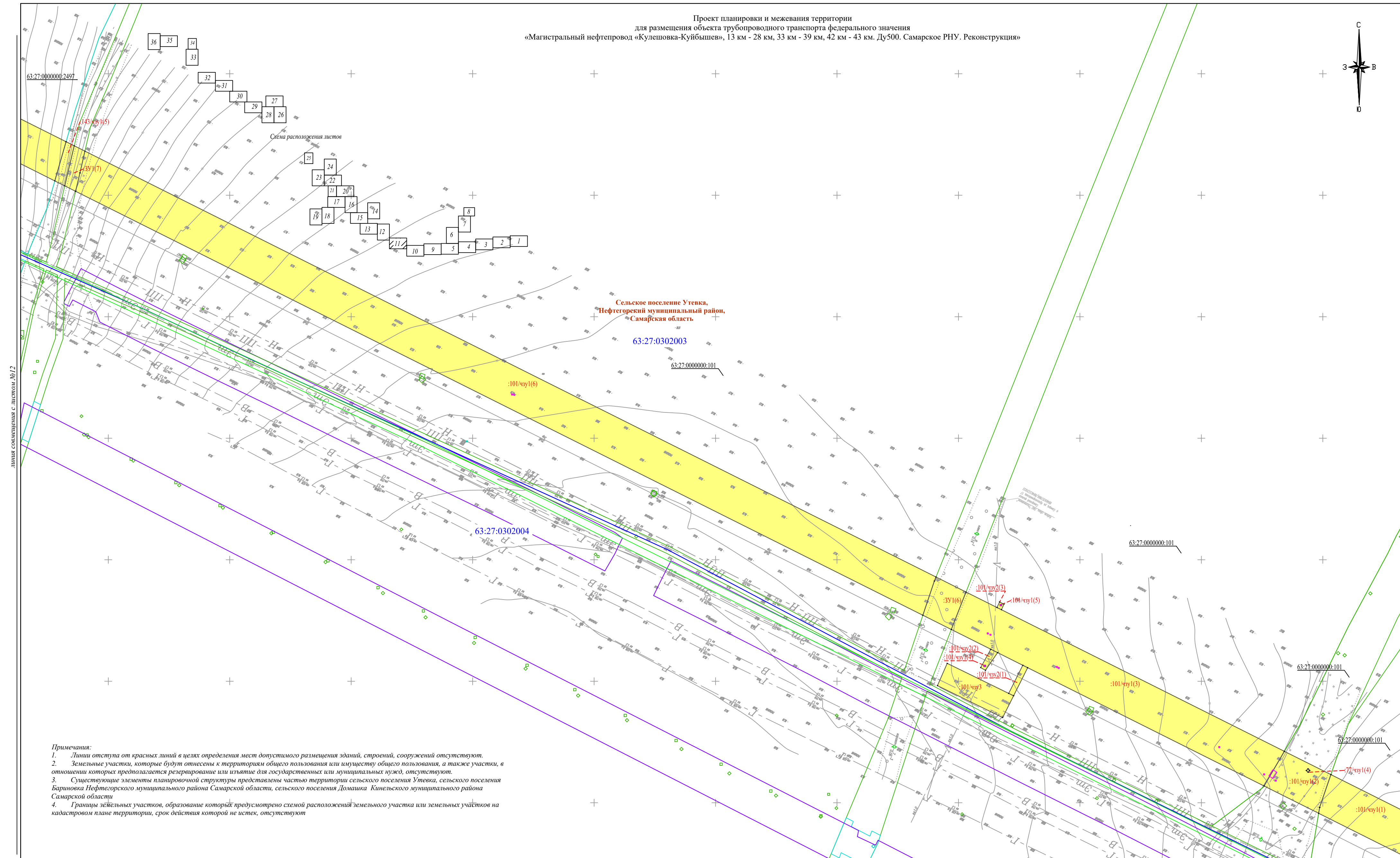

- Примечания:
1. Линии отступа от красных линий в целях определения мест допустимого размещения зданий, строений, сооружений отсутствуют.
 2. Земельные участки, которые будут отнесены к территориям общего пользования или имуществу общего пользования, а также участки, в отношении которых предполагается резервирование или изъятие для государственных или муниципальных нужд, отсутствуют.
 3. Существующие элементы планировочной структуры представлены частью территории сельского поселения Утевка, сельского поселения Баринька Нефтегорского муниципального района Самарской области, сельского поселения Домашка Кинельского муниципального района Самарской области.
 4. Границы земельных участков, образование которых предусмотрено схемой расположения земельного участка или земельных участков на кадастровом плане территории, срок действия которой не истек, отсутствуют.

* Условные обозначения представлены на Листе 1 Чертежа межевания территории

Система координат: МСК-63
 Система высот: Балтийская 1977 г.

				АО «Транснефть-Приволга»			
				Проект планировки и межевания территории для размещения объекта трубопроводного транспорта федерального значения «Магистральный нефтепровод «Кулешовка-Куйбышев», 13 км - 28 км, 33 км - 39 км, 42 км - 43 км. Ду500. Самарское РНУ. Реконструкция»			
Составил	Фамилия И.О.	Подпись	Дата	Самарская область, Кинельский район, Нефтегорский район.	стадия	лист	листов
Должность	Владимирова К.В.		08.2022		ППМТ	10	36
Ген.директор	Спирьидов А.И.		08.2022				
				Чертеж межевания территории Масштаб 1:2000			
				ООО "ПЦЗК" 2022 год			

Проект планировки и межевания территории
 для размещения объекта трубопроводного транспорта федерального значения
 «Магистральный нефтепровод «Кулешовка-Куйбышев», 13 км - 28 км, 33 км - 39 км, 42 км - 43 км. Ду500. Самарское РНУ. Реконструкция»



Линия совмещения с листом №12

Линия совмещения с листом №10

Схема расположения листов

Сельское поселение Утевка,
 Нефтегорский муниципальный район,
 Самарская область

Система координат: МСК-63
 Система высот: Балтийская 1977 г.

- Примечания:
1. Линии отступа от красных линий в целях определения мест допустимого размещения зданий, строений, сооружений отсутствуют.
 2. Земельные участки, которые будут отнесены к территориям общего пользования или имуществу общего пользования, а также участки, в отношении которых предполагается резервирование или изъятие для государственных или муниципальных нужд, отсутствуют.
 3. Существующие элементы планировочной структуры представлены частью территории сельского поселения Утевка, сельского поселения Бариновка Нефтегорского муниципального района Самарской области, сельского поселения Домашка Кинельского муниципального района Самарской области
 4. Границы земельных участков, образование которых предусмотрено схемой расположения земельного участка или земельных участков на кадастровом плане территории, срок действия которой не истек, отсутствуют

* Условные обозначения представлены на Листе 1 Чертежа межевания территории

				АО «Транснефть-Приволга»			
				Проект планировки и межевания территории для размещения объекта трубопроводного транспорта федерального значения «Магистральный нефтепровод «Кулешовка-Куйбышев», 13 км - 28 км, 33 км - 39 км, 42 км - 43 км. Ду500. Самарское РНУ. Реконструкция»			
Составил	Фамилия И.О.	Подпись	Дата	Самарская область, Кинельский район, Нефтегорский район.	стадия	лист	листов
Должность	Владимирова К.В.		08.2022		ППМТ	11	36
Ген.директор	Спиринцов А.И.		08.2022				
				Чертеж межевания территории Масштаб 1:2000			
				ООО «ПЦЗК» 2022 год			

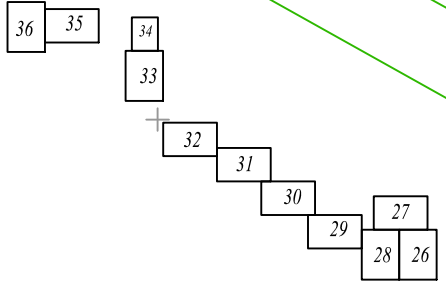
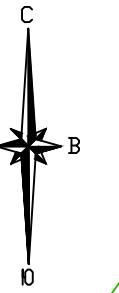
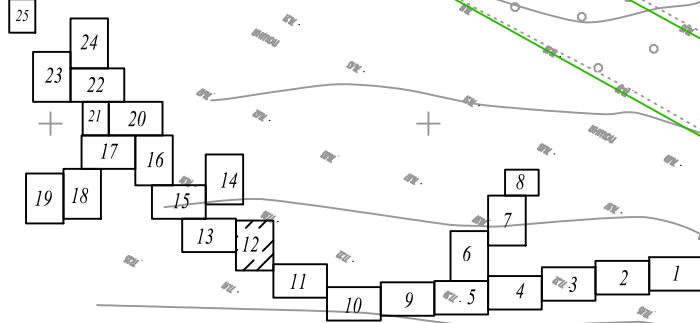
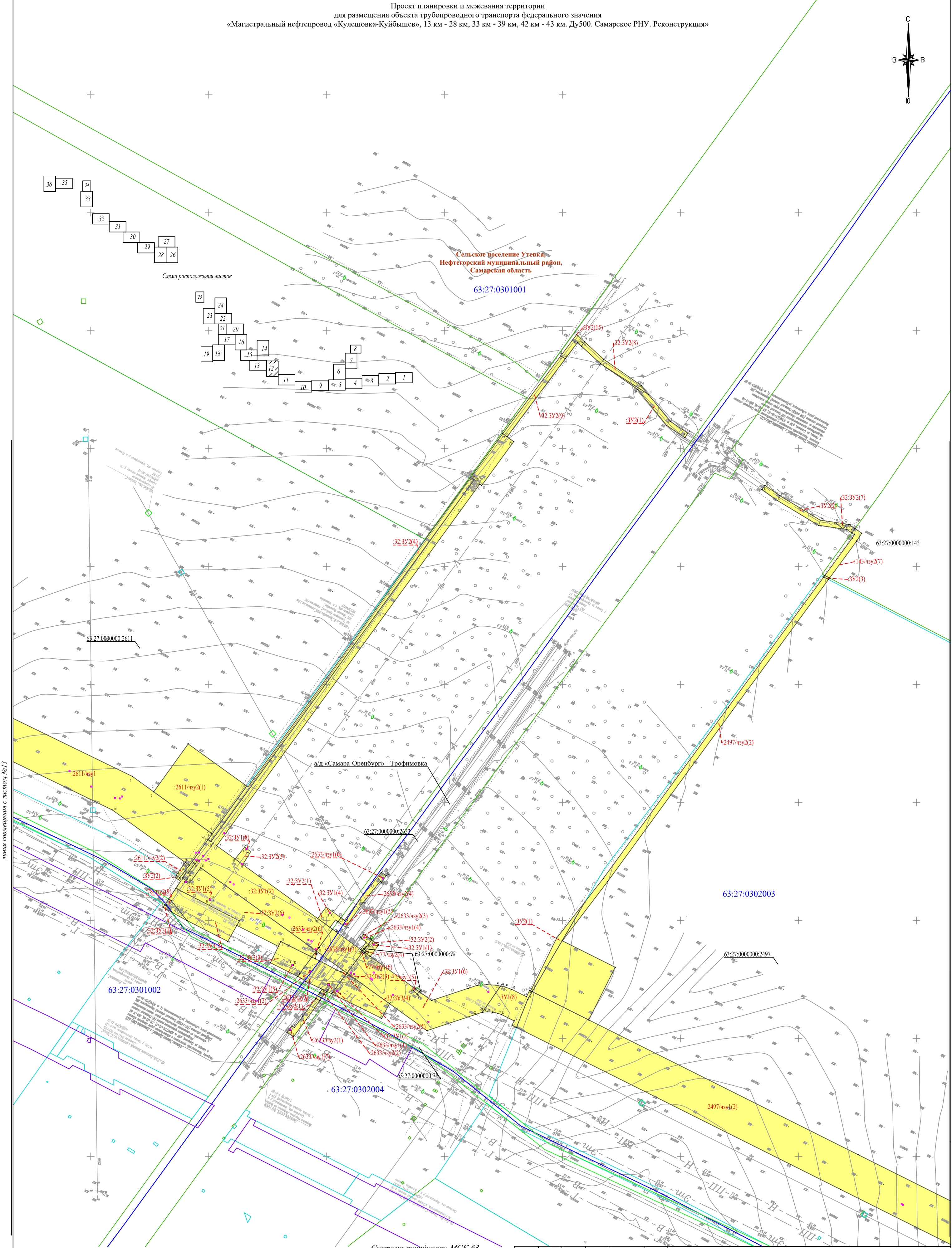


Схема расположения листов



Сельское поселение Утевка,
 Нефтегорский муниципальный район,
 Самарская область

63:27:0301001



Система координат: МСК-63
 Система высот: Балтийская 1977 г.

* Условные обозначения представлены на Листе 1 Чертежа межевания территории

Примечания:


1. Линии отступов от красных линий в целях определения мест допустимого размещения зданий, строений, сооружений отсутствуют.
2. Земельные участки, которые будут отнесены к территориям общего пользования или имуществу общего пользования, а также участки, в отношении которых предполагается резервирование или изъятие для государственных или муниципальных нужд, отсутствуют.
3. Существующие элементы планировочной структуры представлены частью территории сельского поселения Утевка, сельского поселения Баринька Нефтегорского муниципального района Самарской области, сельского поселения Домашка Кинельского муниципального района Самарской области.
4. Границы земельных участков, образование которых предусмотрено схемой расположения земельного участка или земельных участков на кадастровом плане территории, срок действия которой не истек, отсутствуют.

АО «Транснефть-Приволга»			
Проект планировки и межевания территории для размещения объекта трубопроводного транспорта федерального значения «Магистральный нефтепровод «Кулешовка-Куйбышев», 13 км - 28 км, 33 км - 39 км, 42 км - 43 км. Ду500. Самарское РНУ. Реконструкция»			
Составил	Фамилия И.О.	Подпись	Дата
Должность	Владелец К.В.		08.2022
Ген. директор	Стрельцов А.И.		08.2022
Самарская область, Кинельский район, Нефтегорский район.			стадия ППМТ
Чертеж межевания территории Масштаб 1:2000			лист 12
ООО «ПЦК» 2022 год			листов 36

Линия совмещена с листом №13

Линия совмещена с листом №17

Проект планировки и межевания территории
для размещения объекта трубопроводного транспорта федерального значения
«Магистральный нефтепровод «Кулешовка-Куйбышев», 13 км - 28 км, 33 км - 39 км, 42 км - 43 км. Ду500. Самарское РНУ. Реконструкция»



Сельское поселение Утевка,
Нефтегорский муниципальный район,
Самарская область
63:27:0301001

63:27:0301002

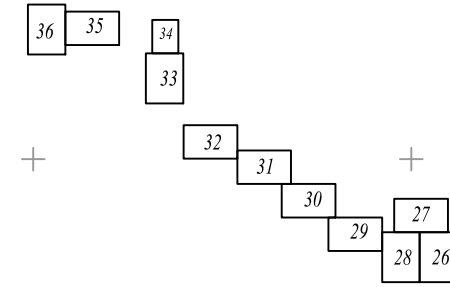
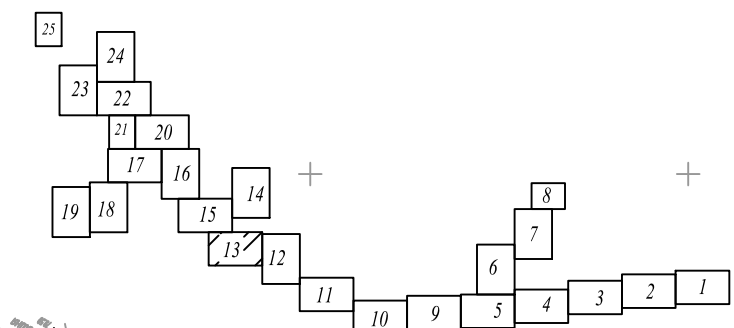


Схема расположения листов



* Условные обозначения представлены на Листе 1 Чертежа межевания территории

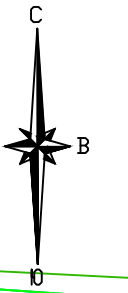
Примечания:

1. Линии отступа от красных линий в целях определения мест допустимого размещения зданий, строений, сооружений отсутствуют.
2. Земельные участки, которые будут отнесены к территориям общего пользования или имуществу общего пользования, а также участки, в отношении которых предполагается резервирование или изъятие для государственных или муниципальных нужд, отсутствуют.
3. Существующие элементы планировочной структуры представлены частью территории сельского поселения Утевка, сельского поселения Баринька Нефтегорского муниципального района Самарской области, сельского поселения Домашка Кинельского муниципального района Самарской области
4. Границы земельных участков, образование которых предусмотрено схемой расположения земельного участка или земельных участков на кадастровом плане территории, срок действия которой не истек, отсутствуют

Система координат: МСК-83
Система высот: Балтийская 1977 г.

				АО «Транснефть-Приволга»			
				Проект планировки и межевания территории для размещения объекта трубопроводного транспорта федерального значения «Магистральный нефтепровод «Кулешовка-Куйбышев», 13 км - 28 км, 33 км - 39 км, 42 км - 43 км. Ду500. Самарское РНУ. Реконструкция»			
Составил	Фамилия И.О.	Подпись	Дата	Самарская область, Кинельский район, Нефтегорский район.	стадия	лист	листов
Должность	Владимирова К.В.		08.2022		ППМТ	13	36
Ген.директор	Спиряшов А.И.		08.2022	ООО «ПЦЗК»			
				Чертеж межевания территории Масштаб 1:2000		2022 год	

Проект планировки и межевания территории
для размещения объекта трубопроводного транспорта федерального значения
«Магистральный нефтепровод «Кулешовка-Куйбышев», 13 км - 28 км, 33 км - 39 км, 42 км - 43 км. Ду500. Самарское РНУ. Реконструкция»



63:27:0401036

63:27:0000000-3373

63:27:0301001-61

Сельское поселение Утевка,
Нефтегорский муниципальный район,
Самарская область
63:27:0301001

63:27:0301001-62

63:27:0301001-62

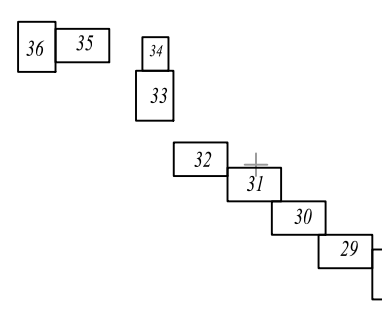
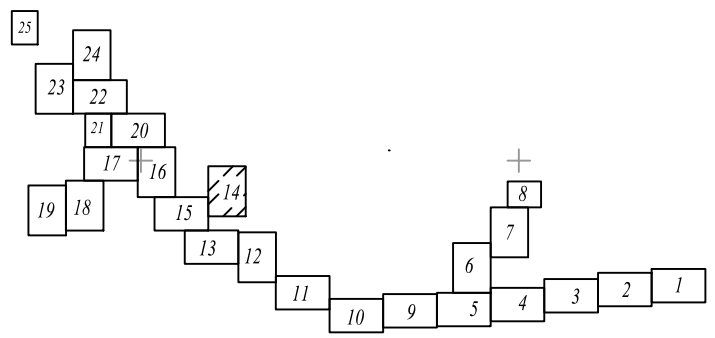


Схема расположения листов



* Условные обозначения представлены на Листе 1 Чертежа межевания территории

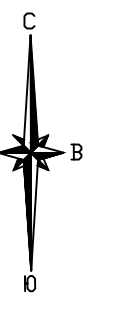
Система координат: МСК-63
Система высот: Балтийская 1977 г.

- Примечания:
1. Линии отступа от красных линий в целях определения мест допустимого размещения зданий, строений, сооружений отсутствуют.
 2. Земельные участки, которые будут отнесены к территориям общего пользования или имуществу общего пользования, а также участки, в отношении которых предполагается резервирование или изъятие для государственных или муниципальных нужд, отсутствуют.
 3. Существующие элементы планировочной структуры представлены частью территории сельского поселения Утевка, сельского поселения Барюновка Нефтегорского муниципального района Самарской области, сельского поселения Домашка Кинельского муниципального района Самарской области
 4. Границы земельных участков, образование которых предусмотрено схемой расположения земельного участка или земельных участков на кадастровом плане территории, срок действия которой не истек, отсутствуют

АО «Транснефть-Приволга»			
Проект планировки и межевания территории для размещения объекта трубопроводного транспорта федерального значения «Магистральный нефтепровод «Кулешовка-Куйбышев», 13 км - 28 км, 33 км - 39 км, 42 км - 43 км. Ду500. Самарское РНУ. Реконструкция»			
Составил	Фамилия И.О.	Подпись	Дата
Должность	Владимирова К.В.		08.2022
Ген. директор	Стрельцов А.И.		08.2022
Самарская область, Кинельский район, Нефтегорский район.			ИПМТ
Чертеж межевания территории Масштаб 1:2000			ООО «ПЦЭК» 2022 год
		лиСТ	лиСТОВ
		14	36

линия совмещения с листом №15

Проект планировки и межевания территории
для размещения объекта трубопроводного транспорта федерального значения
«Магистральный нефтепровод «Кулешовка-Куйбышев», 13 км - 28 км, 33 км - 39 км, 42 км - 43 км. Ду500. Самарское РНУ. Реконструкция»



Примечания:

1. Линии отступа от красных линий в целях определения мест допустимого размещения зданий, строений, сооружений отсутствуют.
2. Земельные участки, которые будут отнесены к территориям общего пользования или имуществу общего пользования, а также участки, в отношении которых предполагается резервирование или изъятие для государственных или муниципальных нужд, отсутствуют.
3. Существующие элементы планировочной структуры представлены частью территории сельского поселения Утевка, сельского поселения Барюновка Нефтегорского муниципального района Самарской области, сельского поселения Домашка Кинельского муниципального района Самарской области.
4. Границы земельных участков, образование которых предусмотрено схемой расположения земельного участка или земельных участков на кадастровом плане территории, срок действия которой не истек, отсутствуют.

Сельское поселение Утевка,
Нефтегорский муниципальный район,
Самарская область
63:27:0301001

63:27:0301002

63:27:0000000:2503

63:27:0301001:62

2503/чзу2(2)

2503/чзу2(1)

63:27:0301001:62

62/чзу1(3)

63:27:0000000:2611

линия совмещения с листом №13

Система координат: МСК-63
Система высот: Балтийская 1977 г.

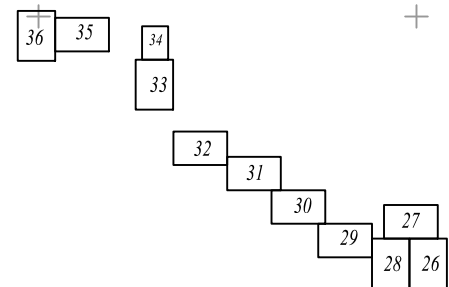
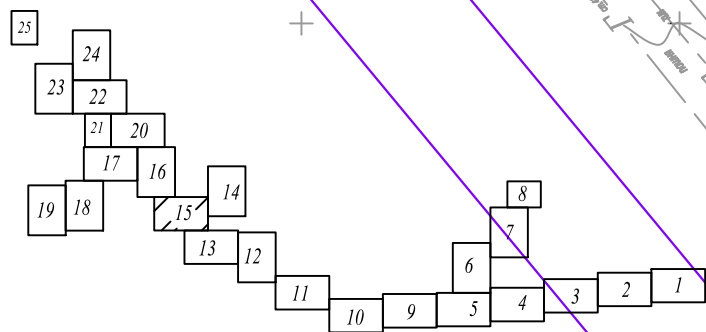


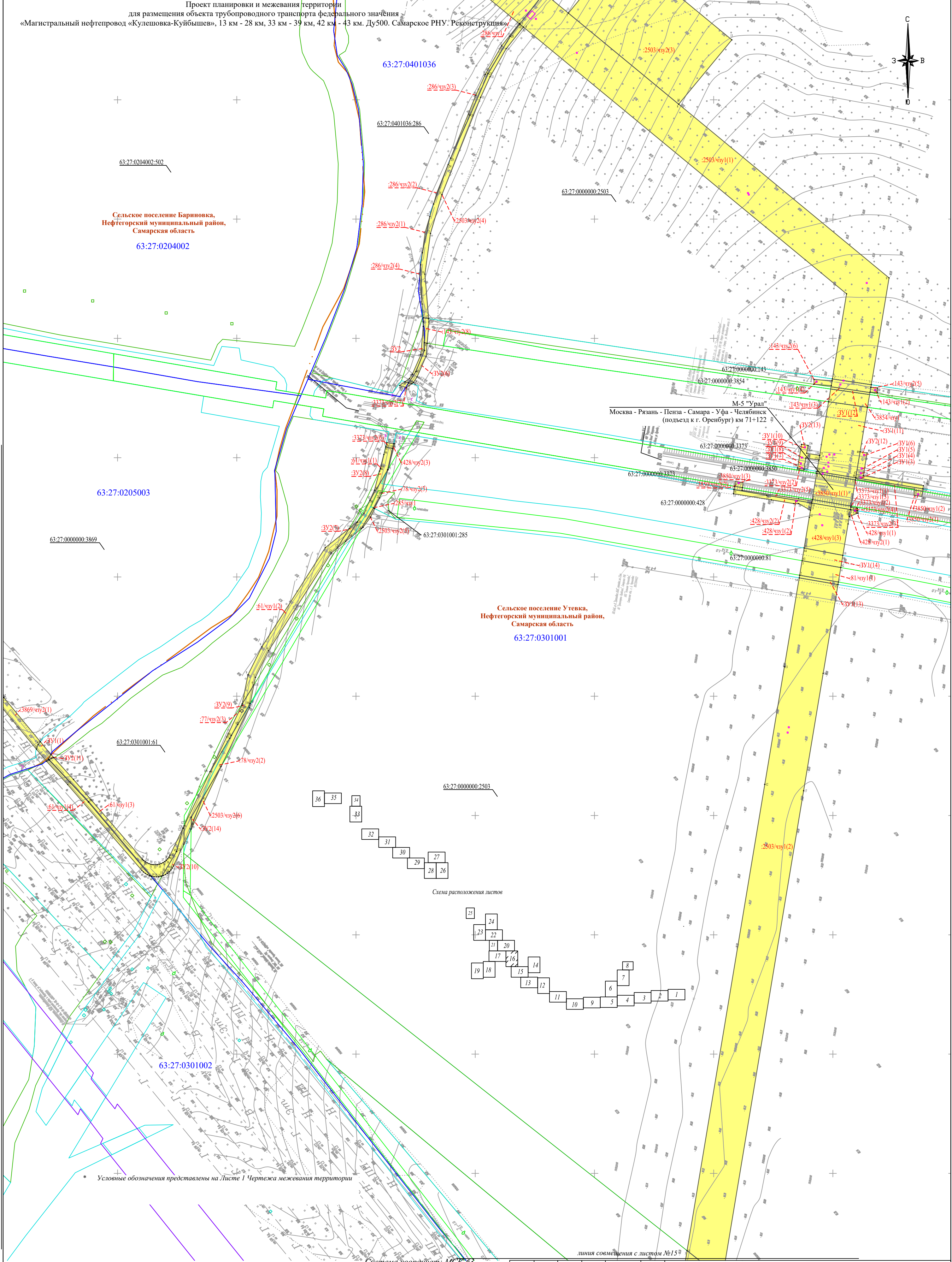
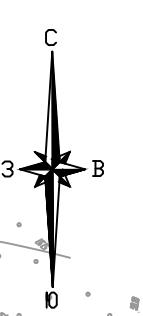
Схема расположения листов



* Условные обозначения представлены на Листе 1 Чертежа межевания территории

				АО «Транснефть-Приволга»			
				Проект планировки и межевания территории для размещения объекта трубопроводного транспорта федерального значения «Магистральный нефтепровод «Кулешовка-Куйбышев», 13 км - 28 км, 33 км - 39 км, 42 км - 43 км. Ду500. Самарское РНУ. Реконструкция»			
Составил	Фамилия И.О.	Подпись	Дата	Самарская область, Кинельский район, Нефтегорский район.	стадия	лист	листов
Должность	Владимирова К.В.		08.2022		ППМТ	15	36
Ген.директор	Стрельцов А.И.		08.2022	Чертеж межевания территории Масштаб 1:2000		ООО «ПЦЗК» 2022 год	

Проект планировки и межевания территории для размещения объекта трубопроводного транспорта федерального значения «Магистральный нефтепровод «Кулешовка-Куйбышев», 13 км - 28 км, 33 км - 39 км, 42 км - 43 км. Ду500. Самарское РНУ. Реконструкция»



Сельское поселение Бариновка, Нефтегорский муниципальный район, Самарская область
63:27:0204002

М-5 "Урал"
Москва - Рязань - Пенза - Самара - Уфа - Челябинск (подъезд к г. Оренбург) км 71+122

Сельское поселение Утевка, Нефтегорский муниципальный район, Самарская область
63:27:0301001

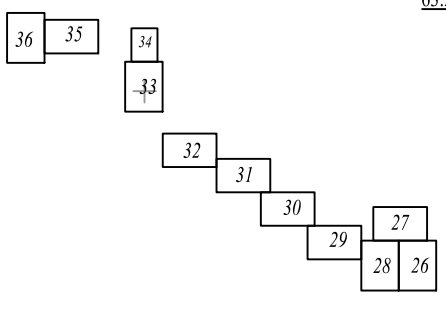


Схема расположения листов

* Условные обозначения представлены на Листе 1 Чертежа межевания территории

Система координат: МСК-63
Система высот: Балтийская 1977 г.

- Примечания:
1. Линии отступа от красных линий в целях определения мест допустимого размещения зданий, строений, сооружений отсутствуют.
 2. Земельные участки, которые будут отнесены к территориям общего пользования или имуществу общего пользования, а также участки, в отношении которых предполагается резервирование или изъятие для государственных или муниципальных нужд, отсутствуют.
 3. Существующие элементы планировочной структуры представлены частью территории сельского поселения Утевка, сельского поселения Бариновка Нефтегорского муниципального района Самарской области, сельского поселения Домашка Кинельского муниципального района Самарской области
 4. Границы земельных участков, образование которых предусмотрено схемой расположения земельного участка или земельных участков на кадастровом плане территории, срок действия которой не истек, отсутствуют

Составил: Владимир И.О. Должность: Владимирова К.В. Ген. директор: Стрельцов А.И.			АО «Транснефть-Приволга»			
			Проект планировки и межевания территории для размещения объекта трубопроводного транспорта федерального значения «Магистральный нефтепровод «Кулешовка-Куйбышев», 13 км - 28 км, 33 км - 39 км, 42 км - 43 км. Ду500. Самарское РНУ. Реконструкция»			
Дата: 08.2022 Дата: 08.2022			Самарская область, Кинельский район, Нефтегорский район.	ИПМТ	16	36
Чертеж межевания территории Масштаб 1:2000			ООО "ПЦК" 2022 год			

линия совмещения с листом №17

линия совмещения с листом №15

Проект планировки и межевания территорий для размещения объекта трубопроводного транспорта федерального значения «Магистральный нефтепровод «Кулешовка-Куйбышев», 13 км - 28 км, 33 км - 39 км, 42 км - 43 км. Ду500. Самарское РНУ. Реконструкция»

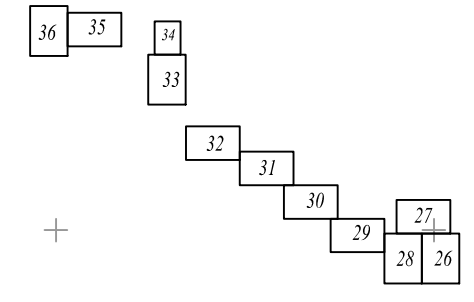
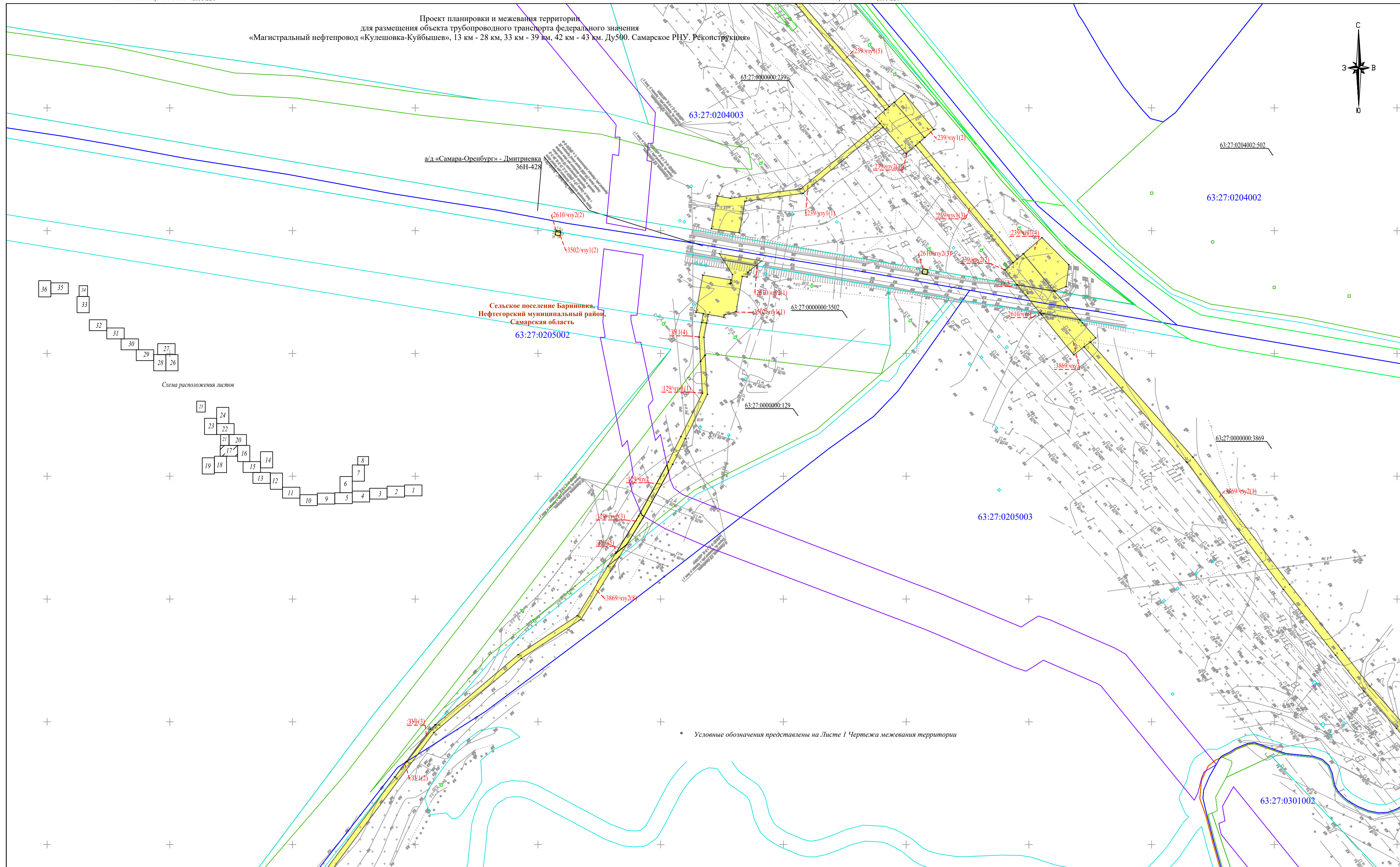
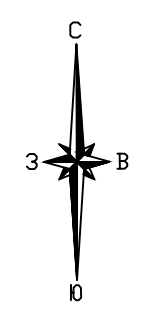
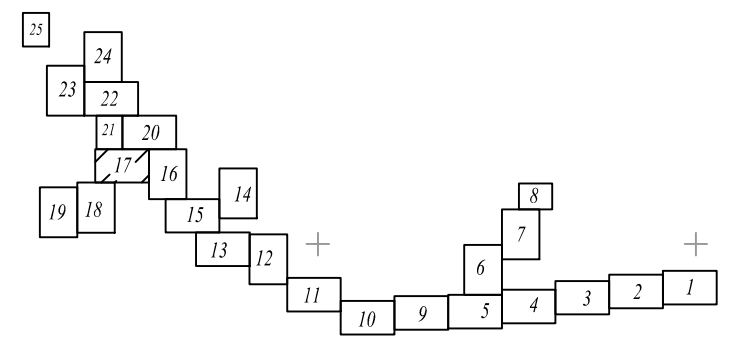


Схема расположения листов



а/д «Самара-Оренбург» - Дмитриевка 36Н-428

Сельское поселение Бариновка, Нефтегорский муниципальный район, Самарская область

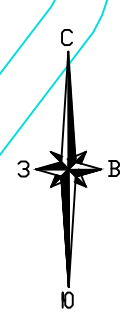
* Условные обозначения представлены на Листе 1 Чертежа межевания территории

линия совмещения с листом №18

Система координат: МСК-63 Система высот: Балтийская 1977 г.

- Примечания:
1. Линии отступа от красных линий в целях определения мест допустимого размещения зданий, строений, сооружений отсутствуют.
 2. Земельные участки, которые будут отнесены к территориям общего пользования или имуществу общего пользования, а также участки, в отношении которых предполагается резервирование или изъятие для государственных или муниципальных нужд, отсутствуют.
 3. Существующие элементы планировочной структуры представлены частью территории сельского поселения Утевка, сельского поселения Бариновка Нефтегорского муниципального района Самарской области, сельского поселения Домашка Кинельского муниципального района Самарской области
 4. Границы земельных участков, образование которых предусмотрено схемой расположения земельного участка или земельных участков на кадастровом плане территории, срок действия которой не истек, отсутствуют

				АО «Транснефть-Приволга»				
				Проект планировки и межевания территории для размещения объекта трубопроводного транспорта федерального значения «Магистральный нефтепровод «Кулешовка-Куйбышев», 13 км - 28 км, 33 км - 39 км, 42 км - 43 км. Ду500. Самарское РНУ. Реконструкция»				
Составил	Фамилия И.О.	Номер	Дата	Самарская область, Кинельский район, Нефтегорский район.	стадия	лист	листов	
Ген.директор	Спирейков А.И.	08.2022	08.2022		ППМТ	17	36	
ООО "ПЦЗК"				Чертеж межевания территории Масштаб 1:2000			2022 год	
							2022 год	



63:27:0205002

Сельское поселение Бариновка,
 Нефтегорский муниципальный район,
 Самарская область

63:27:0205003

63:27:0000000:3869

63:27:0000000:3869

63:27:0000000:3869

63:27:0000000:3869

63:27:0000000:3747

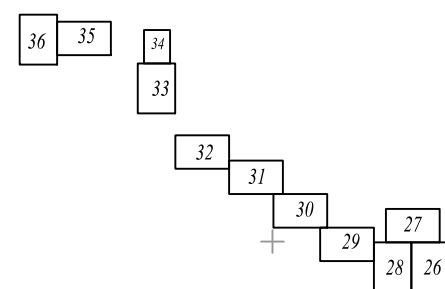
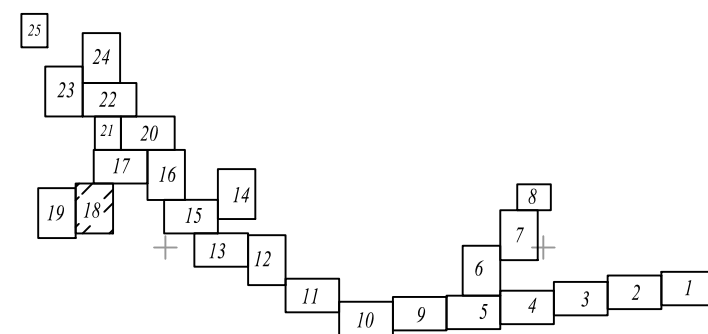


Схема расположения листов



* Условные обозначения представлены на Листе 1 Чертежа межевания территории

Система координат: МСК-63
 Система высот: Балтийская 1977 г.

Примечания:

1. Линии отступа от красных линий в целях определения мест допустимого размещения зданий, строений, сооружений отсутствуют.
2. Земельные участки, которые будут отнесены к территориям общего пользования или имуществу общего пользования, а также участки, в отношении которых предполагается резервирование или изъятие для государственных или муниципальных нужд, отсутствуют.
3. Существующие элементы планировочной структуры представлены частью территории сельского поселения Утевка, сельского поселения Бариновка Нефтегорского муниципального района Самарской области, сельского поселения Домашка Кинельского муниципального района Самарской области
4. Границы земельных участков, образование которых предусмотрено схемой расположения земельного участка или земельных участков на кадастровом плане территории, срок действия которой не истек, отсутствуют

АО «Транснефть-Приволга»			
Проект планировки и межевания территории для размещения объекта трубопроводного транспорта федерального значения «Магистральный нефтепровод «Кулешовка-Куйбышев», 13 км - 28 км, 33 км - 39 км, 42 км - 43 км. Ду500. Самарское РНУ. Реконструкция»			
Составил	Фамилия И.О.	Подпись	Дата
Должность	Владимирова К.В.		08.2022
Ген. директор	Стрельцов А.И.		08.2022
Самарская область, Кинельский район, Нефтегорский район.			стадия лист листов ППМТ 18 36
Чертеж межевания территории Масштаб 1:2000			ООО "ПЦЭК" 2022 год

линия совмещения с листом №19

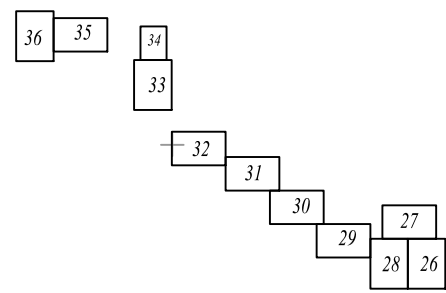
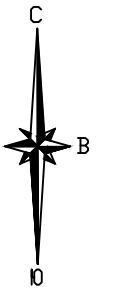
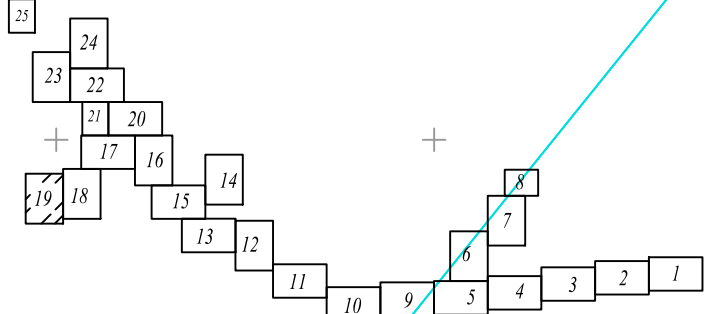


Схема расположения листов



Сельское поселение Бариновка,
 Нефтегорский муниципальный район,
 Самарская область
 63:27:0205002

* Условные обозначения представлены на Листе 1 Чертежа межевания территории

Система координат: МСК-63
 Система высот: Балтийская 1977 г.


Примечания:

1. Линии отступа от красных линий в целях определения мест допустимого размещения зданий, строений, сооружений отсутствуют.
2. Земельные участки, которые будут отнесены к территориям общего пользования или имуществу общего пользования, а также участки, в отношении которых предполагается резервирование или изъятие для государственных или муниципальных нужд, отсутствуют.
3. Существующие элементы планировочной структуры представлены частью территории сельского поселения Утевка, сельского поселения Бариновка Нефтегорского муниципального района Самарской области, сельского поселения Домашка Кинельского муниципального района Самарской области
4. Границы земельных участков, образование которых предусмотрено схемой расположения земельного участка или земельных участков на кадастровом плане территории, срок действия которой не истек, отсутствуют

				АО «Транснефть-Приволга»			
				Проект планировки и межевания территории для размещения объекта трубопроводного транспорта федерального значения «Магистральный нефтепровод «Кулешовка-Куйбышев», 13 км - 28 км, 33 км - 39 км, 42 км - 43 км. Ду500. Самарское РНУ. Реконструкция»			
Составил	Фамилия И.О.	Подпись	Дата	Самарская область, Кинельский район, Нефтегорский район.	стадия	лист	листов
Должность	Владимирова К.В.		08.2022		ППМТ	19	36
Ген. директор	Стрельцов А.И.		08.2022	ООО «ПЦЗК» 2022 год			
				Чертеж межевания территории Масштаб 1:2000			

Линия совмещенная с листом №18

Проект планировки и межевания территории для размещения объекта трубопроводного транспорта федерального значения «Магистральный нефтепровод «Кулешовка-Куйбышев», 13 км - 28 км, 33 км - 39 км, 42 км - 43 км. Ду500. Самарское РНУ. Реконструкция»



* Условные обозначения представлены на Листе 1 Чертежа межевания территории

Сельское поселение Бариновка, Нефтегорский муниципальный район, Самарская область

63:27:0204001

63:27:0204002

63:27:0204002:502

63:27:0000000:3869

:391(0)

:502/чз2

:502/чз1

:391

:391

:286/чз1

63:27:0401036

:286/чз2(3)

линия совмещения с листом №16

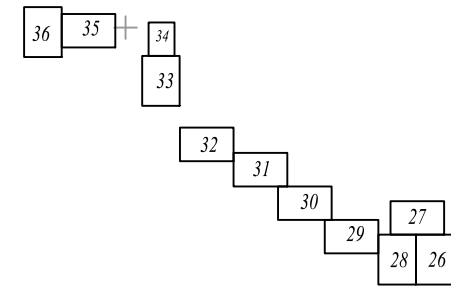
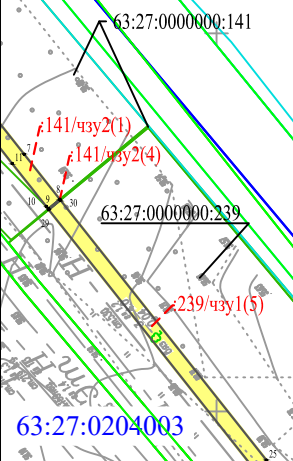
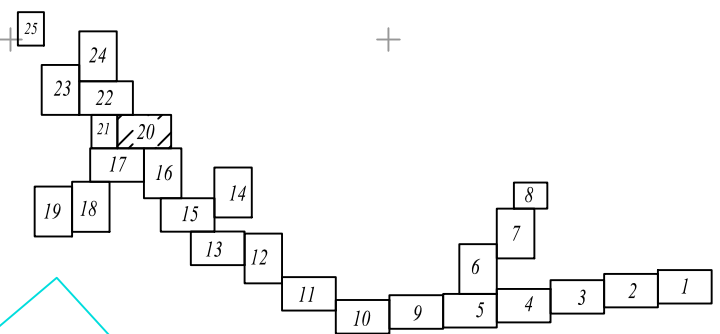


Схема расположения листов



линия совмещения с листом №17

Система координат: МСК-63
Система высот: Балтийская 1977 г.

- Примечания:
1. Линии отступа от красных линий в целях определения мест допустимого размещения зданий, строений, сооружений отсутствуют.
 2. Земельные участки, которые будут отнесены к территориям общего пользования или имуществу общего пользования, а также участки, в отношении которых предполагается резервирование или изъятие для государственных или муниципальных нужд, отсутствуют.
 3. Существующие элементы планировочной структуры представлены частью территории сельского поселения Утевка, сельского поселения Бариновка Нефтегорского муниципального района Самарской области, сельского поселения Домашка Кинельского муниципального района Самарской области
 4. Границы земельных участков, образование которых предусмотрено схемой расположения земельного участка или земельных участков на кадастровом плане территории, срок действия которой не истек, отсутствуют

АО «Транснефть-Приволга»			
Проект планировки и межевания территории для размещения объекта трубопроводного транспорта федерального значения «Магистральный нефтепровод «Кулешовка-Куйбышев», 13 км - 28 км, 33 км - 39 км, 42 км - 43 км. Ду500. Самарское РНУ. Реконструкция»			
Составил	Фамилия И.О.	Подпись	Дата
Должность	Владимирова К.В.		08.2022
Ген. директор	Стрельцова А.И.		08.2022
Самарская область, Кинельский район, Нефтегорский район.			ИПМТ
Чертеж межевания территории Масштаб 1:2000			ООО «ПЦЗК» 2022 год
		СТАДИЯ	ЛИСТ
		20	36

Проект планировки и межевания территории
для размещения объекта трубопроводного транспорта федерального значения
«Магистральный нефтепровод «Кулешовка-Куйбышев», 13 км - 28 км, 33 км - 39 км, 42 км - 43 км. Ду500. Самарское РНУ. Реконструкция»

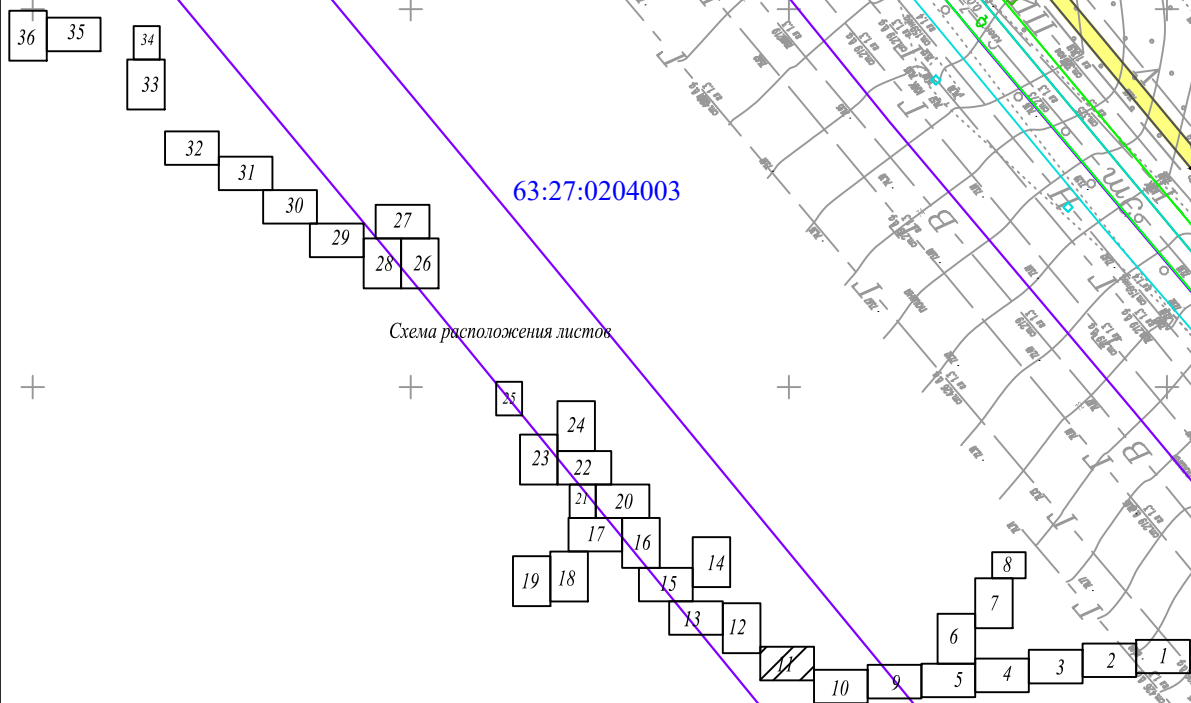
Примечания:

1. Линии отступа от красных линий в целях определения мест допустимого размещения зданий, строений, сооружений отсутствуют.
2. Земельные участки, которые будут отнесены к территориям общего пользования или имуществу общего пользования, а также участки, в отношении которых предполагается резервирование или изъятие для государственных или муниципальных нужд, отсутствуют.
3. Существующие элементы планировочной структуры представлены частью территории сельского поселения Утевка, сельского поселения Бариньковка Нефтегорского муниципального района Самарской области, сельского поселения Домашка Кинельского муниципального района Самарской области
4. Границы земельных участков, образование которых предусмотрено схемой расположения земельного участка или земельных участков на кадастровом плане территории, срок действия которой не истек, отсутствуют

Сельское поселение Бариньковка,
Нефтегорский муниципальный район,
Самарская область
63:27:0204001

63:27:0204003

Схема расположения листов




* Условные обозначения представлены на Листе 1 Чертежа межевания территории

Система координат: МСК-63
Система высот: Балтийская 1977 г.

линия совмещения с листом №17

				АО «Транснефть-Приволга»			
				Проект планировки и межевания территории для размещения объекта трубопроводного транспорта федерального значения «Магистральный нефтепровод «Кулешовка-Куйбышев», 13 км - 28 км, 33 км - 39 км, 42 км - 43 км. Ду500. Самарское РНУ. Реконструкция»			
Составил	Фамилия И.О.	Подпись	Дата	Самарская область, Кинельский район, Нефтегорский район.	стадия	лист	листов
Должность	Владимирова К.В.		08.2022		П/И/М/Т	21	36
Ген. директор	Стрельцов А.И.		08.2022				
				Чертеж межевания территории Масштаб 1:2000	ООО "ПЦЗК" 2022 год		

Проект планировки и межевания территории для размещения объекта трубопроводного транспорта федерального значения «Магистральный нефтепровод «Кулешовка-Куйбышев», 13 км - 28 км, 33 км - 39 км, 42 км - 43 км. Ду500. Самарское РНУ. Реконструкция»



* Условные обозначения представлены на Листе 1 Чертежа межевания территории

линия совмещения с листом №23

М-5 "Урал" Москва - Рязань - Пенза - Самара - Уфа - Челябинск (подъезд к г. Оренбург) км 68+481

Сельское поселение Барниновка, Нефтегорский муниципальный район, Самарская область

63:27:0204001

63:27:0000000:3869

63:27:0000000:141

63:27:0000000:3767

63:27:0204003

141/чзп1

3869/чзп1(1)

Примечания:

1. Линии отступа от красных линий в целях определения мест допустимого размещения зданий, строений, сооружений отсутствуют.
2. Земельные участки, которые будут отнесены к территориям общего пользования или имуществу общего пользования, а также участки, в отношении которых предполагается резервирование или изъятие для государственных или муниципальных нужд, отсутствуют.
3. Существующие элементы планировочной структуры представлены частью территории сельского поселения Утевка, сельского поселения Барниновка Нефтегорского муниципального района Самарской области, сельского поселения Домашка Кинельского муниципального района Самарской области.
4. Границы земельных участков, образование которых предусмотрено схемой расположения земельного участка или земельных участков на кадастровом плане территории, срок действия которой не истек, отсутствуют.

Схема расположения листов

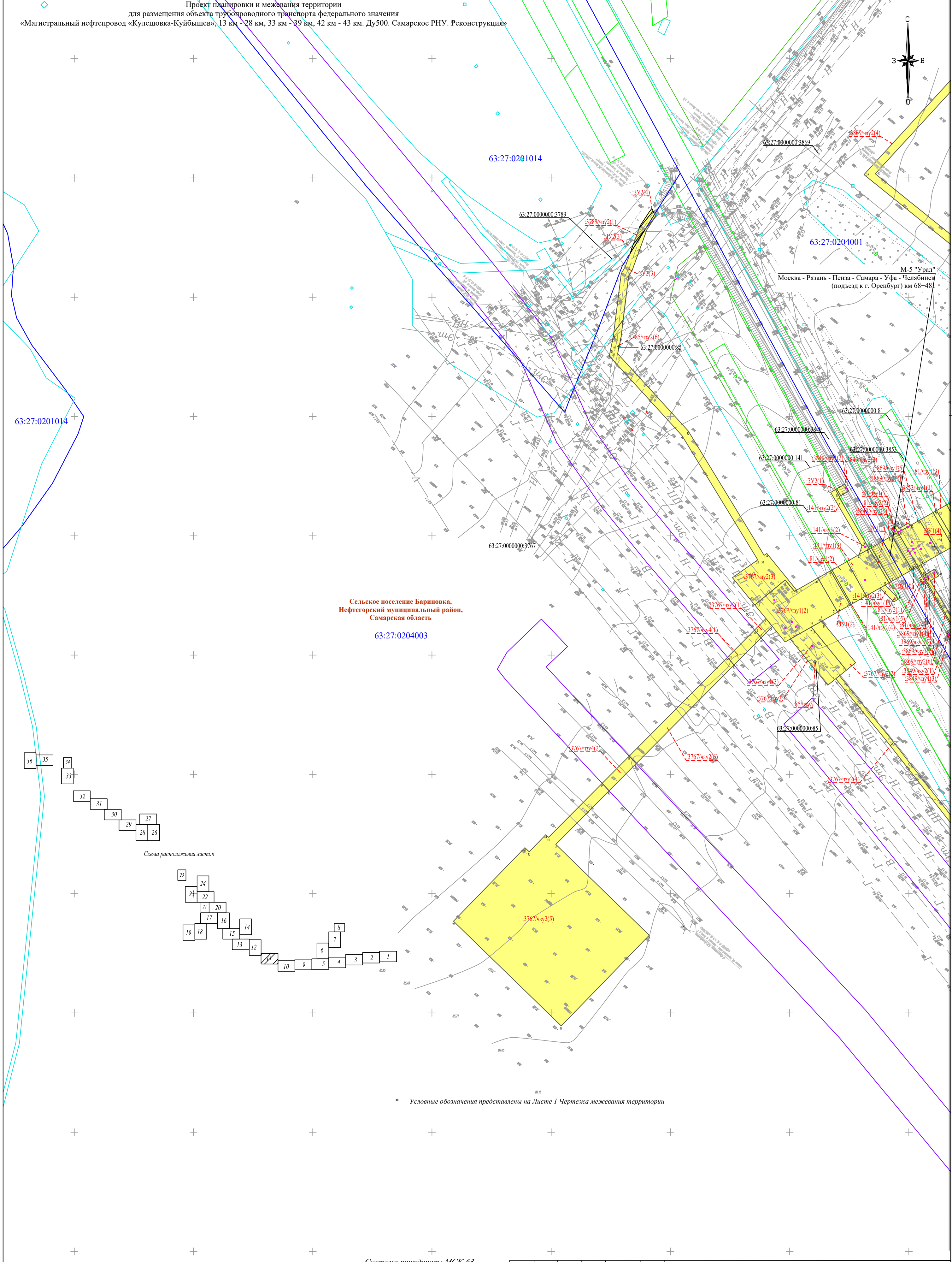
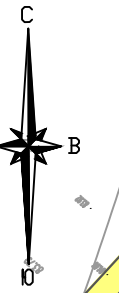
линия совмещения с листом №17

линия совмещения с листом №18

Система координат: МСК-63
Система высот: Балтийская 1977 г.

				АО «Транснефть-Приволга»			
				Проект планировки и межевания территории для размещения объекта трубопроводного транспорта федерального значения «Магистральный нефтепровод «Кулешовка-Куйбышев», 13 км - 28 км, 33 км - 39 км, 42 км - 43 км. Ду500. Самарское РНУ. Реконструкция»			
Составил	Фамилия И.О.	Подпись	Дата	Самарская область, Кинельский район, Нефтегорский район.	стадия	лист	листов
Должность	Владимирова К.В.		08.2022		ИПМТ	22	36
Ген.директор	Спиряшов А.И.		08.2022				
				Чертеж межевания территории Масштаб 1:2000			
				ООО "ПЦЗК" 2022 год			





Сельское поселение Бариновка,
 Нефтегорский муниципальный район,
 Самарская область
 63:27:0204003

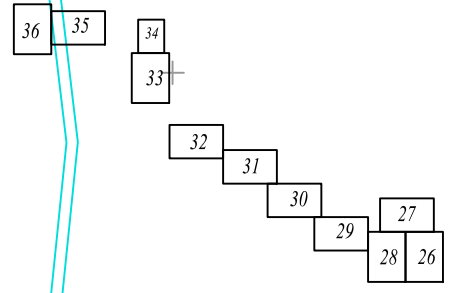
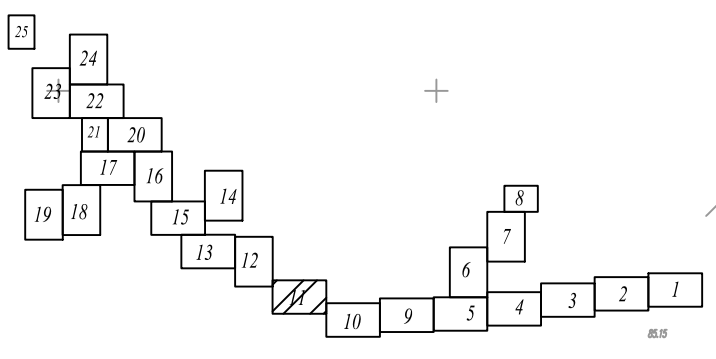


Схема расположения листов



* Условные обозначения представлены на Листе 1 Чертежа межевания территории

Система координат: МСК-63
 Система высот: Балтийская 1977 г.

- Примечания:
1. Линии отступа от красных линий в целях определения мест допустимого размещения зданий, строений, сооружений отсутствуют.
 2. Земельные участки, которые будут отнесены к территориям общего пользования или имуществу общего пользования, а также участки, в отношении которых предполагается резервирование или изъятие для государственных или муниципальных нужд, отсутствуют.
 3. Существующие элементы планировочной структуры представлены частью территории сельского поселения Утевка, сельского поселения Бариновка Нефтегорского муниципального района Самарской области, сельского поселения Домашка Кинельского муниципального района Самарской области
 4. Границы земельных участков, образование которых предусмотрено схемой расположения земельного участка или земельных участков на кадастровом плане территории, срок действия которой не истек, отсутствуют


АО «Транснефть-Приволга» Проект планировки и межевания территории для размещения объекта трубопроводного транспорта федерального значения «Магистральный нефтепровод «Кулешовка-Куйбышев», 13 км - 28 км, 33 км - 39 км, 42 км - 43 км. Ду500. Самарское РНУ. Реконструкция»			СТАДИЯ	ЛИСТ	ЛИСТОВ
			ИПМТ	23	36
Самарская область, Кинельский район, Нефтегорский район.			ООО «ПЦЭК» 2022 год		
Чертеж межевания территории Масштаб 1:2000					
Составил	Фамилия И.О.	Подпись			
Должность	Владимирова К.В.	08.2022			
Ген. директор	Стрельцов А.И.	08.2022			

Листа совмещен с листом №22

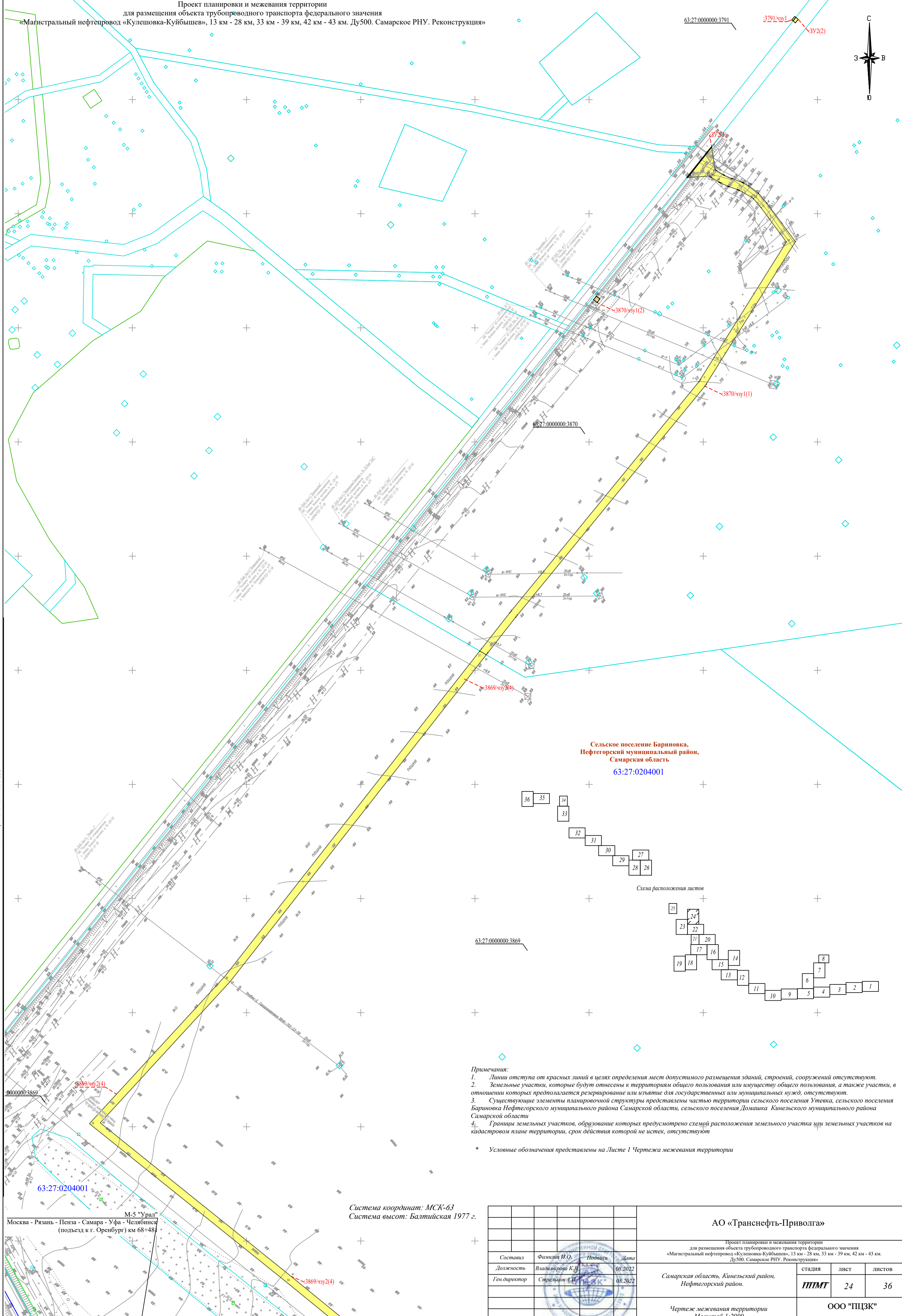
63:27:0000000:3791

3791/чз1

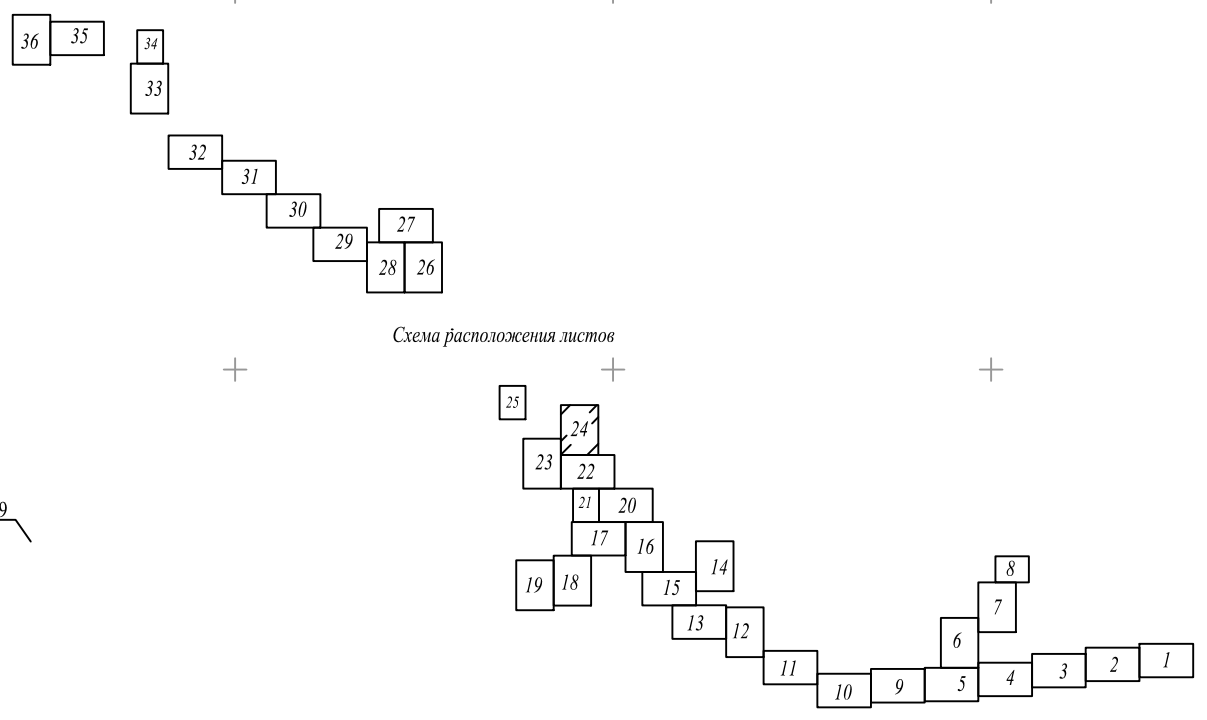
3792(2)



линия совмещения с листом №23



Сельское поселение Бариновка,
Нефтегорский муниципальный район,
Самарская область
63:27:0204001



- Примечания:**
1. Линии отступов от красных линий в целях определения мест допустимого размещения зданий, строений, сооружений отсутствуют.
 2. Земельные участки, которые будут отнесены к территориям общего пользования или имуществу общего пользования, а также участки, в отношении которых предполагается резервирование или изъятие для государственных или муниципальных нужд, отсутствуют.
 3. Существующие элементы планировочной структуры представлены частью территории сельского поселения Утевка, сельского поселения Бариновка Нефтегорского муниципального района Самарской области, сельского поселения Домашка Кинельского муниципального района Самарской области.
 4. Границы земельных участков, образование которых предусмотрено схемой расположения земельного участка или земельных участков на кадастровом плане территории, срок действия которой не истек, отсутствуют.
- * Условные обозначения представлены на Листе 1 Чертежа межевания территории

Система координат: МСК-63
Система высот: Балтийская 1977 г.

М-5 "Урал"
Москва - Рязань - Пенза - Самара - Уфа - Челябинск
(подъезд к г. Оренбург) км 68+48

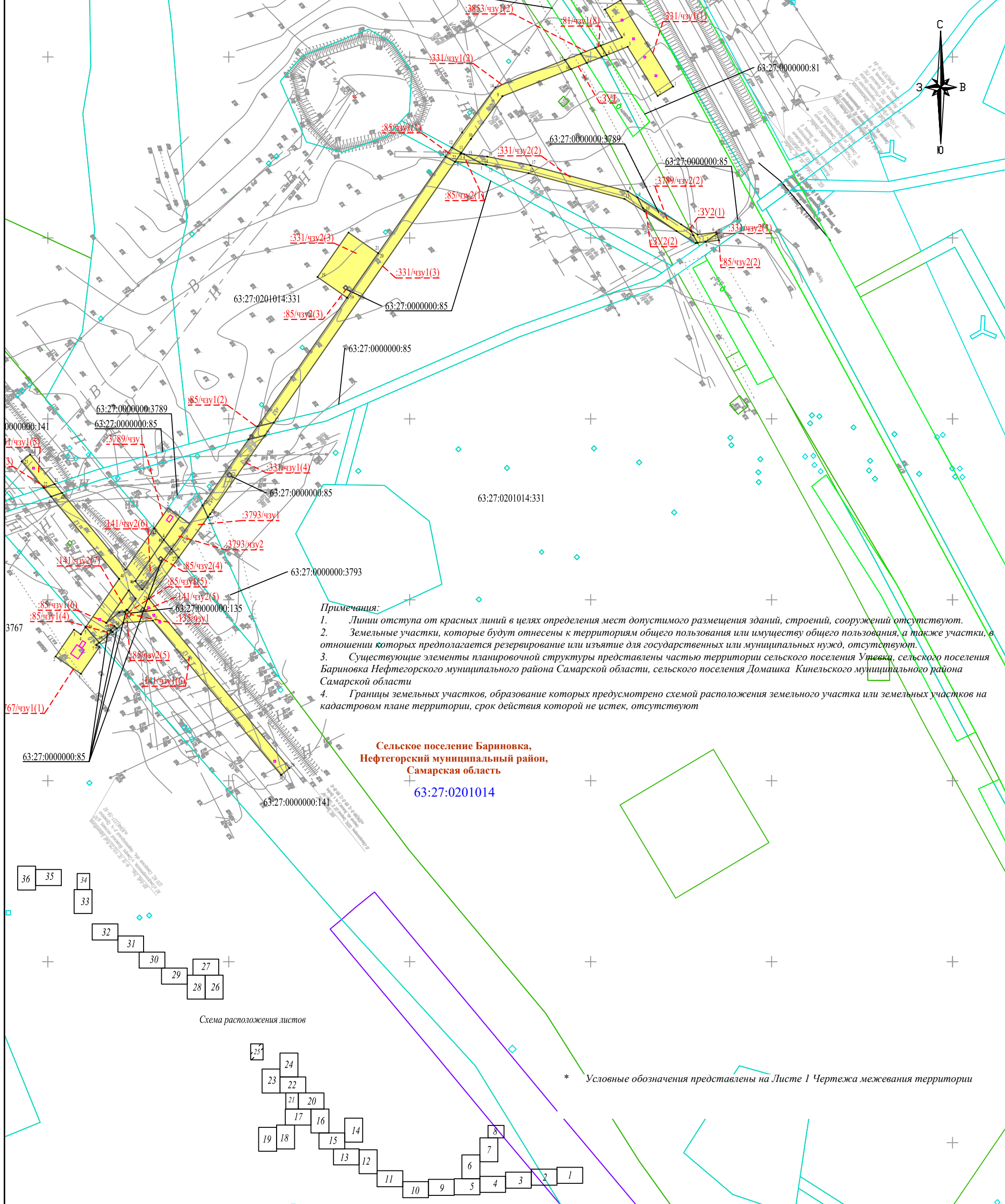
АО «Транснефть-Приволга»

Проект планировки и межевания территории
для размещения объекта трубопроводного транспорта федерального значения
«Магистральный нефтепровод «Кулешовка-Куйбышев», 13 км - 28 км, 33 км - 39 км, 42 км - 43 км.
Ду500. Самарское РНУ. Реконструкция»

Составил	Фамилия И.О.	Подпись	Дата	стадия		
Должность	Владимирова К.В.		08.2022	III	лист	листов
Ген. директор	Стрельцов А.И.		08.2022			
Чертеж межевания территории Масштаб 1:2000				ООО "ПЦЗК"	24	36
				2022 год		

линия совмещения с листом №22

Проект планировки и межевания территории
 для размещения объекта трубопроводного транспорта федерального значения
 «Магистральный нефтепровод «Кулешовка-Куйбышев», 13 км - 28 км, 33 км - 39 км, 42 км - 43 км. Ду500. Самарское РНУ. Реконструкция»
 63:27:0000000:3853



- Примечания:**
1. Линии отступа от красных линий в целях определения мест допустимого размещения зданий, строений, сооружений отсутствуют.
 2. Земельные участки, которые будут отнесены к территориям общего пользования или имуществу общего пользования, а также участки, в отношении которых предполагается резервирование или изъятие для государственных или муниципальных нужд, отсутствуют.
 3. Существующие элементы планировочной структуры представлены частью территории сельского поселения Утески, сельского поселения Бариновка Нефтегорского муниципального района Самарской области, сельского поселения Домашка Кинельского муниципального района Самарской области
 4. Границы земельных участков, образование которых предусмотрено схемой расположения земельного участка или земельных участков на кадастровом плане территории, срок действия которой не истек, отсутствуют

**Сельское поселение Бариновка,
 Нефтегорский муниципальный район,
 Самарская область**
 63:27:0201014

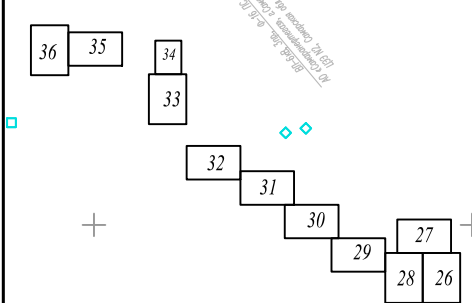
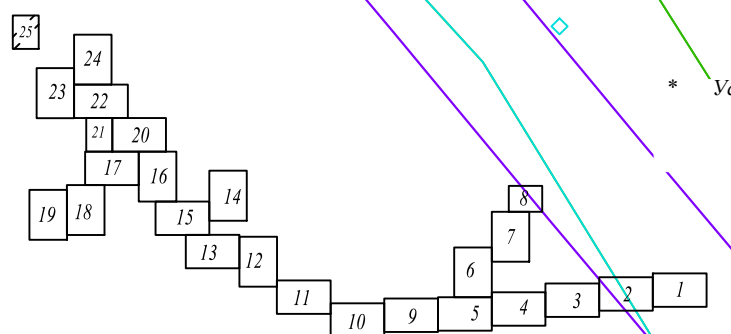


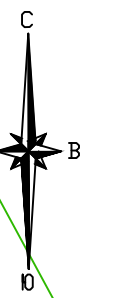
Схема расположения листов



* Условные обозначения представлены на Листе 1 Чертежа межевания территории

Система координат: МСК-63
 Система высот: Балтийская 1977 г.

				АО «Транснефть-Приволга»			
				Проект планировки и межевания территории для размещения объекта трубопроводного транспорта федерального значения «Магистральный нефтепровод «Кулешовка-Куйбышев», 13 км - 28 км, 33 км - 39 км, 42 км - 43 км. Ду500. Самарское РНУ. Реконструкция»			
Составил	Фамилия И.О.	Подпись	Дата	Самарская область, Кинельский район, Нефтегорский район.	стадия	лист	листов
Должность	Владимирова К.В.		08.2022		ПМТ	25	36
Ген. директор	Стрельцов А.И.		08.2022	ООО «ПЦЗК» 2022 год			
				Чертеж межевания территории Масштаб 1:2000			



* Условные обозначения представлены на Листе 1 Чертежа межевания территории

Сельское поселение Домашка, Кинельский муниципальный район, Самарская область

63:22:1207003

63:22:0000000:360

360/чзу1(1)

129/чзу1(2)

3У2(2)

141/чзу2(8)

63:27:0000000:141

Сельское поселение Барниновка, Нефтегорский муниципальный район, Самарская область

63:27:0203002

63:27:0000000:129

63:22:0000000:4502

4502/чзу2(1)

4376/чзу2(1)

4376/чзу1(3)

4376/чзу1(4)

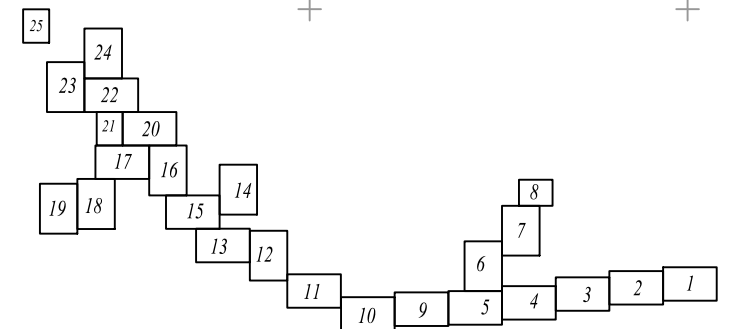
4376/чзу1(2)

3У1(1)

63:22:0000000:4376

63:22:0000000:4376

Схема расположения листов



Система координат: МСК-63 Система высот: Балтийская 1977 г.

Примечания:

1. Линии отступа от красных линий в целях определения мест допустимого размещения зданий, строений, сооружений отсутствуют.
2. Земельные участки, которые будут отнесены к территориям общего пользования или имуществу общего пользования, а также участки, в отношении которых предполагается резервирование или изъятие для государственных или муниципальных нужд, отсутствуют.
3. Существующие элементы планировочной структуры представлены частью территории сельского поселения Утевка, сельского поселения Барниновка Нефтегорского муниципального района Самарской области, сельского поселения Домашка Кинельского муниципального района Самарской области
4. Границы земельных участков, образование которых предусмотрено схемой расположения земельного участка или земельных участков на кадастровом плане территории, срок действия которой не истек, отсутствуют

АО «Транснефть-Приволга»

Проект планировки и межевания территории для размещения объекта трубопроводного транспорта федерального значения «Магистральный нефтепровод «Кулешовка-Куйбышев», 13 км - 28 км, 33 км - 39 км, 42 км - 43 км. Ду500. Самарское РНУ. Реконструкция»

Составил	Фамилия И.О.	Подпись	Дата
Должность	Владимирова К.В.		08.2022
Ген.директор	Стрельцов А.И.		08.2022

Самарская область, Кинельский район, Нефтегорский район.

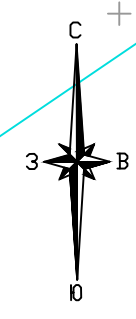
ООО "ПЦЗК" 2022 год

Масштаб 1:2000

стадия	лист	листов
ППМТ	26	36

линия совмещения с листом №28

Проект планировки и межевания территории
для размещения объекта трубопроводного транспорта федерального значения
«Магистральный нефтепровод «Кулешовка-Куйбышев», 13 км - 28 км, 33 км - 39 км, 42 км - 43 км. Ду500. Самарское РНУ. Реконструкция»



* Условные обозначения представлены на Листе 1 Чертежа межевания территории

Сельское поселение Домашка,
Кинельский муниципальный район,
Самарская область

63:22:1207003

ЗУ2(3)

63:22:0000000:360

63:22:0000000:360

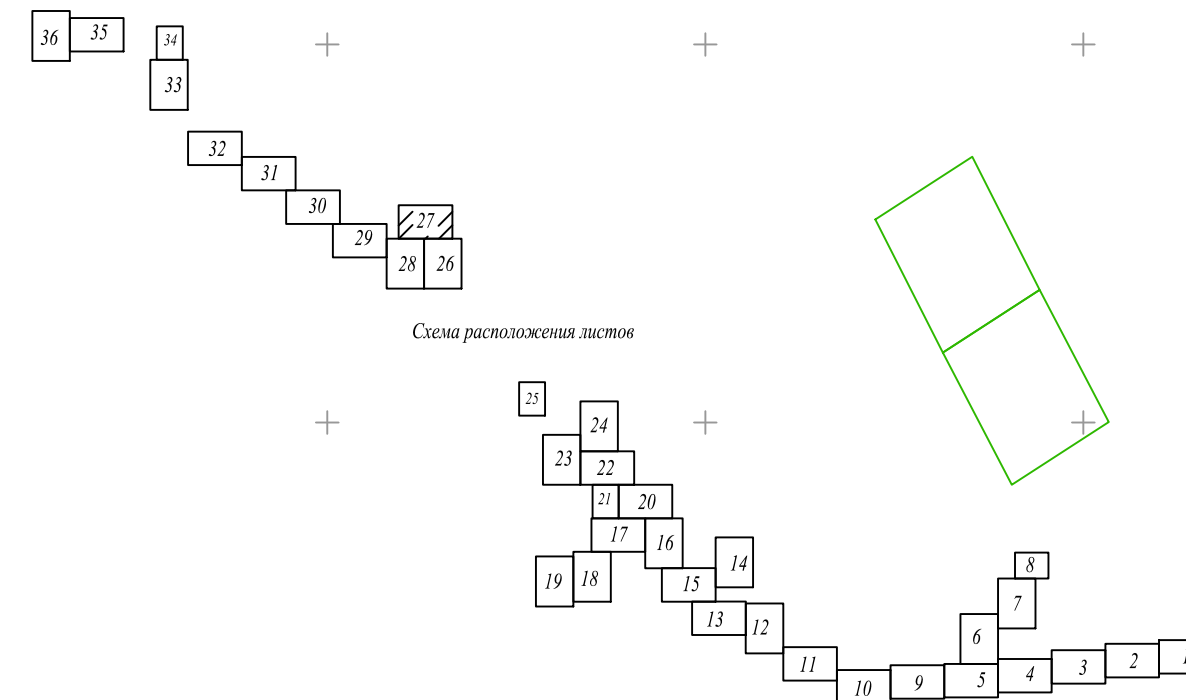


Схема расположения листов

линия совмещения с листом №28

Система координат: МСК-63
Система высот: Балтийская 1977 г.

линия совмещения с листом №26

- Примечания:
1. Линии отступа от красных линий в целях определения мест допустимого размещения зданий, строений, сооружений отсутствуют.
 2. Земельные участки, которые будут отнесены к территориям общего пользования или имуществу общего пользования, а также участки, в отношении которых предполагается резервирование или изъятие для государственных или муниципальных нужд, отсутствуют.
 3. Существующие элементы планировочной структуры представлены частью территории сельского поселения Утевка, сельского поселения Бариньковка Нефтегорского муниципального района Самарской области, сельского поселения Домашка Кинельского муниципального района Самарской области.
 4. Границы земельных участков, образование которых предусмотрено схемой расположения земельного участка или земельных участков на кадастровом плане территории, срок действия которой не истек, отсутствуют.

				АО «Транснефть-Приволга»			
				Проект планировки и межевания территории для размещения объекта трубопроводного транспорта федерального значения «Магистральный нефтепровод «Кулешовка-Куйбышев», 13 км - 28 км, 33 км - 39 км, 42 км - 43 км. Ду500. Самарское РНУ. Реконструкция»			
Составил	Фамилия И.О.	Подпись	Дата	Самарская область, Кинельский район, Нефтегорский район.	стадия	лист	листов
Ген.директор	Спиряшов А.И.		08.2022		ППМТ	27	36
				ООО "ПЦЭК" 2022 год			

Проект планировки и межевания территории для размещения объекта трубопроводного транспорта федерального значения «Магистральный нефтепровод «Кулешовка-Куйбышев», 13 км - 28 км, 33 км - 39 км, 42 км - 43 км. Ду500. Самарское РНУ. Реконструкция»

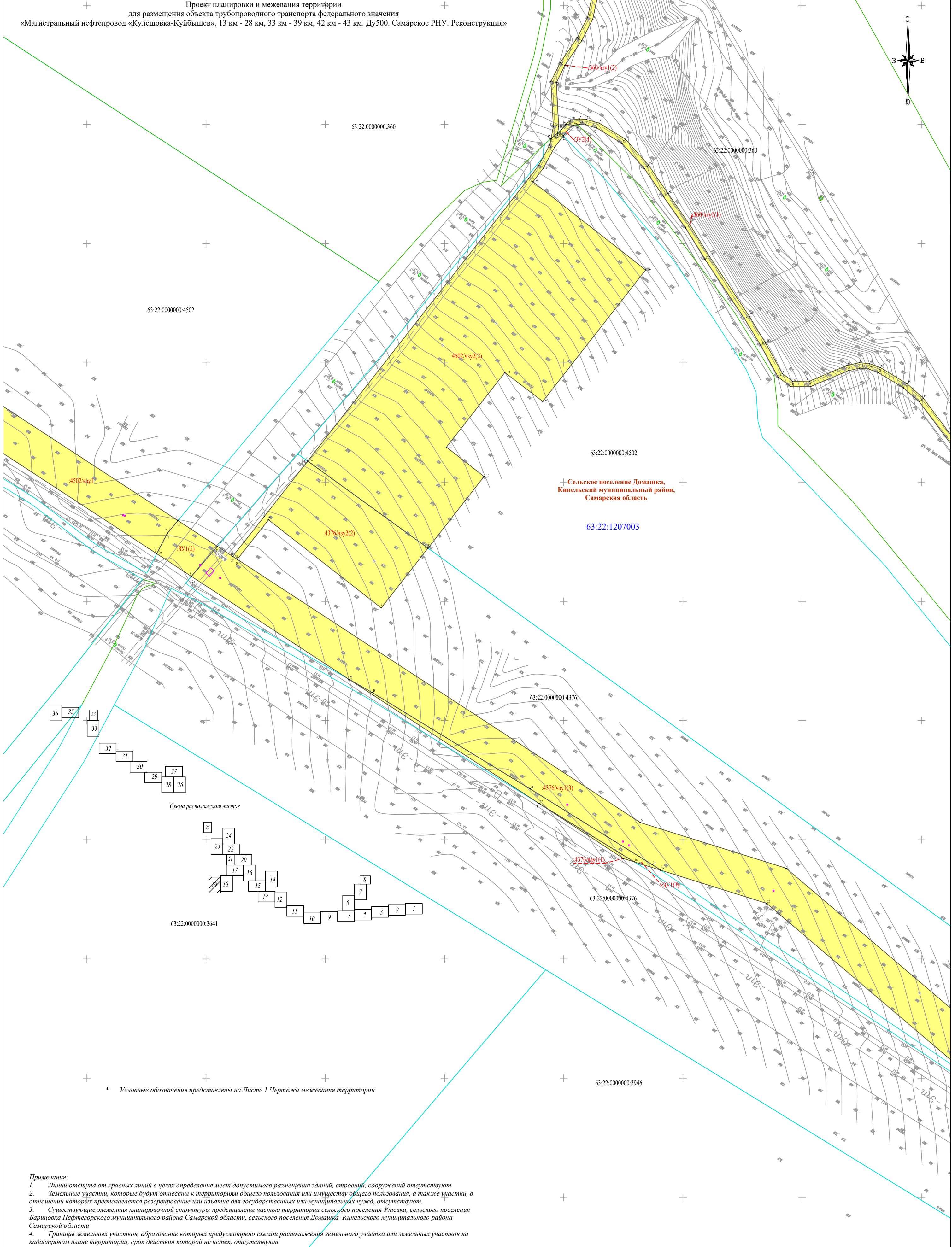
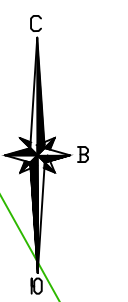
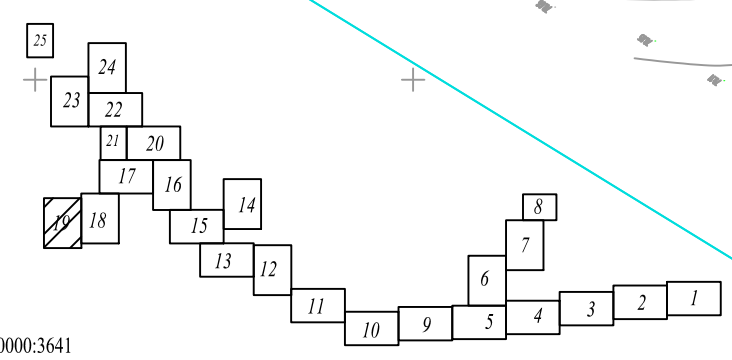


Схема расположения листов



* Условные обозначения представлены на Листе 1 Чертежа межевания территории

- Примечания:
1. Линии отступа от красных линий в целях определения мест допустимого размещения зданий, строений, сооружений отсутствуют.
 2. Земельные участки, которые будут отнесены к территориям общего пользования или имуществу общего пользования, а также участки, в отношении которых предполагается резервирование или изъятие для государственных или муниципальных нужд, отсутствуют.
 3. Существующие элементы планировочной структуры представлены частью территории сельского поселения Утевка, сельского поселения Баршовка Нефтегорского муниципального района Самарской области, сельского поселения Домашка Кинельского муниципального района Самарской области.
 4. Границы земельных участков, образование которых предусмотрено схемой расположения земельного участка или земельных участков на кадастровом плане территории, срок действия которой не истек, отсутствуют.

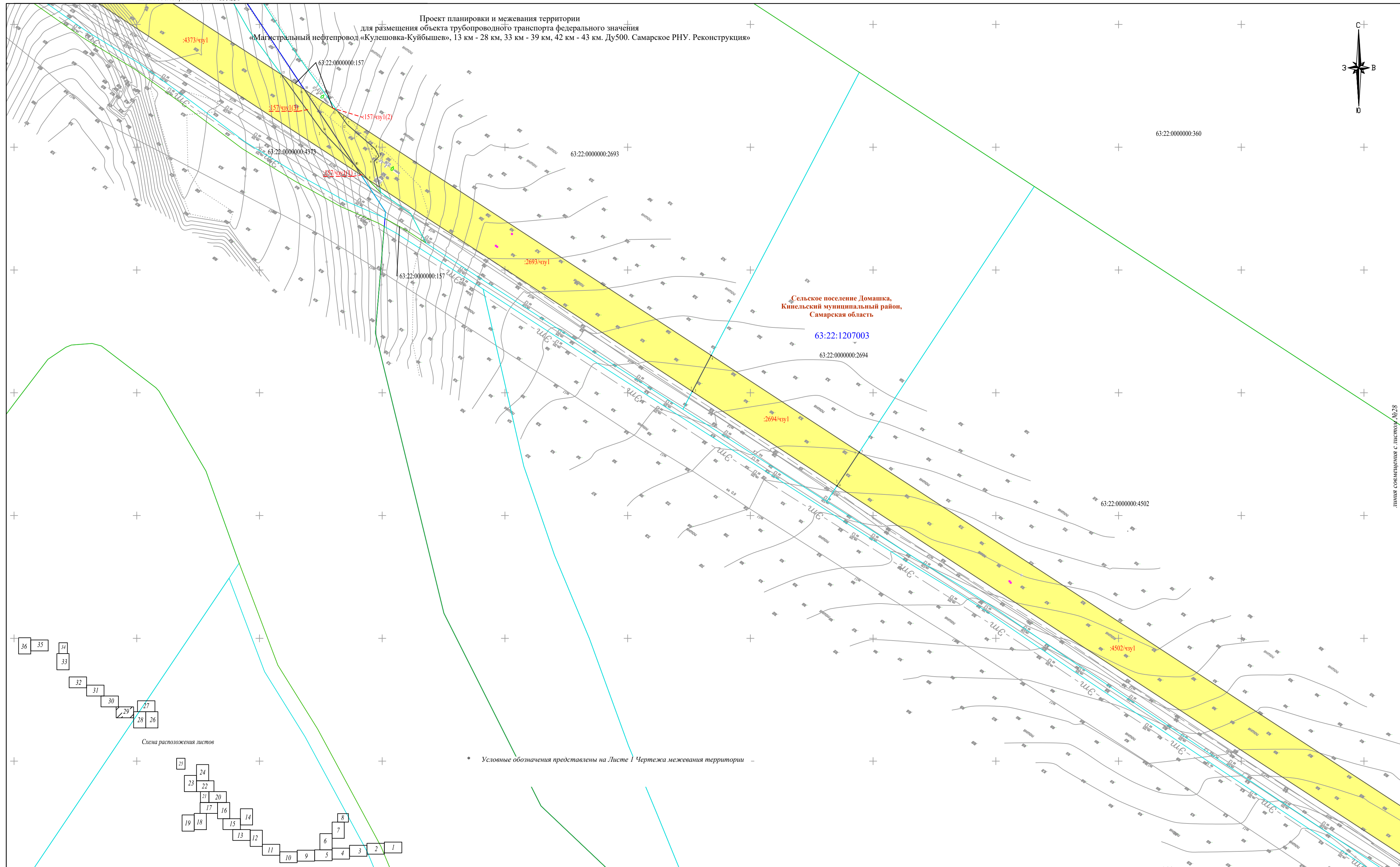

Система координат: МСК-63
Система высот: Балтийская 1977 г.

				АО «Транснефть-Приволга»			
				Проект планировки и межевания территории для размещения объекта трубопроводного транспорта федерального значения «Магистральный нефтепровод «Кулешовка-Куйбышев», 13 км - 28 км, 33 км - 39 км, 42 км - 43 км. Ду500. Самарское РНУ. Реконструкция»			
Составил	Фамилия И.О.	Подпись	Дата	Самарская область, Кинельский район, Нефтегорский район.	стадия	лист	листов
Должность	Владомир К.В.		08.2022		ППМТ	18	36
Ген. директор	Стрельцов А.И.		08.2022	Чертеж межевания территории Масштаб 1:2000		ООО «ПЦК» 2022 год	

линия совмещения с листом №29

линия совмещения с листом №26

Проект планировки и межевания территории для размещения объекта трубопроводного транспорта федерального значения «Магистральный нефтепровод «Кулешовка-Куйбышев», 13 км - 28 км, 33 км - 39 км, 42 км - 43 км. Ду500. Самарское РНУ. Реконструкция»



Сельское поселение Домашка, Кинельский муниципальный район, Самарская область

63:22:1207003

63:22:0000000:2694

2694/чзу1

63:22:0000000:4502

4502/чзу1

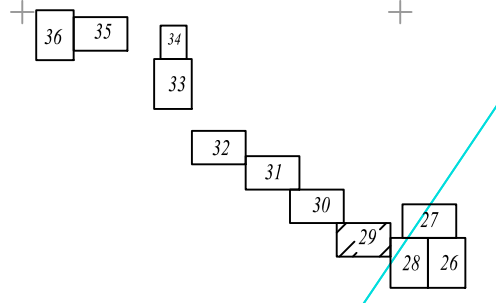
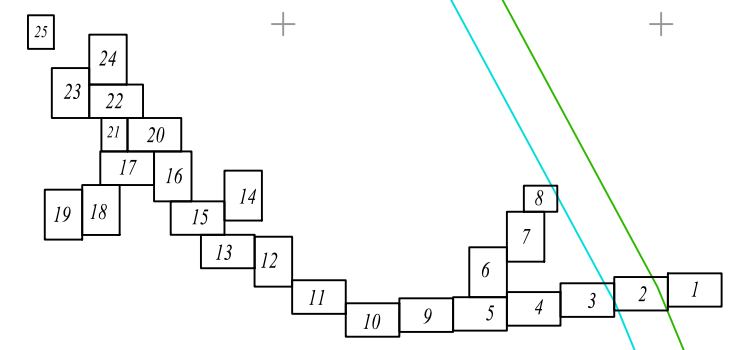


Схема расположения листов




* Условные обозначения представлены на Листе 1 Чертежа межевания территории

- Примечания:
1. Линии отступа от красных линий в целях определения мест допустимого размещения зданий, строений, сооружений отсутствуют.
 2. Земельные участки, которые будут отнесены к территориям общего пользования или имуществу общего пользования, а также участки, в отношении которых предполагается резервирование или изъятие для государственных или муниципальных нужд, отсутствуют.
 3. Существующие элементы планировочной структуры представлены частью территории сельского поселения Утевка, сельского поселения Бариньковка Нефтегорского муниципального района Самарской области, сельского поселения Домашка Кинельского муниципального района Самарской области
 4. Границы земельных участков, образование которых предусмотрено схемой расположения земельного участка или земельных участков на кадастровом плане территории, срок действия которой не истек, отсутствуют

Система координат: МСК-63
Система высот: Балтийская 1977 г.

				АО «Транснефть-Приволга»			
				Проект планировки и межевания территории для размещения объекта трубопроводного транспорта федерального значения «Магистральный нефтепровод «Кулешовка-Куйбышев», 13 км - 28 км, 33 км - 39 км, 42 км - 43 км. Ду500. Самарское РНУ. Реконструкция»			
Составил	Фамилия И.О.	Подпись	Дата	Самарская область, Кинельский район, Нефтегорский район.	стадия	лист	листов
Должность	Владимирова К.В.		08.2022		ППМТ	29	36
Ген.директор	Стрельцов А.И.		08.2022				
				Чертеж межевания территории Масштаб 1:2000			
				ООО "ПЦЗК" 2022 год			

Проект планировки и межевания территории
 для размещения объекта трубопроводного транспорта федерального значения
 «Магистральный нефтепровод «Кулешовка-Куйбышев», 13 км - 28 км, 33 км - 39 км, 42 км - 43 км. Ду500. Самарское РНУ. Реконструкция»



* Условные обозначения представлены на Листе 1 Чертежа межевания территории

Сельское поселение Домашка,
 Кинельский муниципальный район,
 Самарская область.

63:22:1207002

63:22:1207004

63:22:0000000:4069

63:22:0000000:157

63:22:1207002:70

63:22:1207002:69

линия совмещения с листом №30

линия совмещения с листом №32

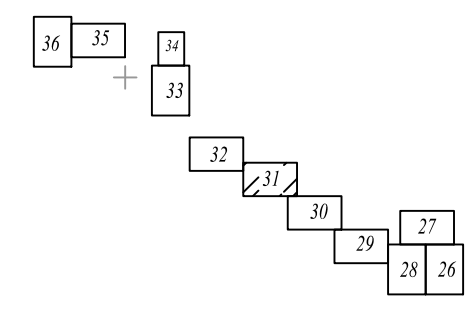
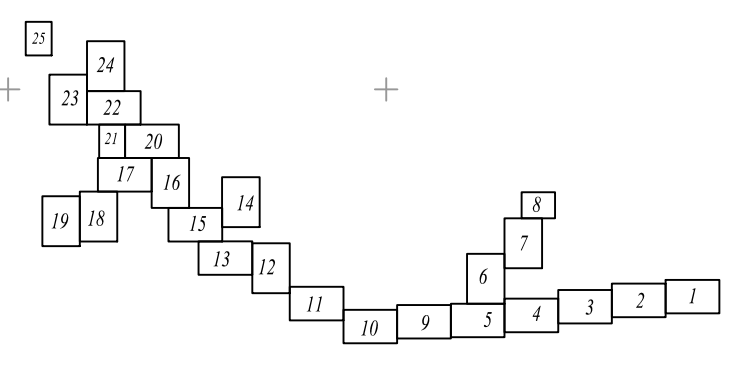


Схема расположения листов

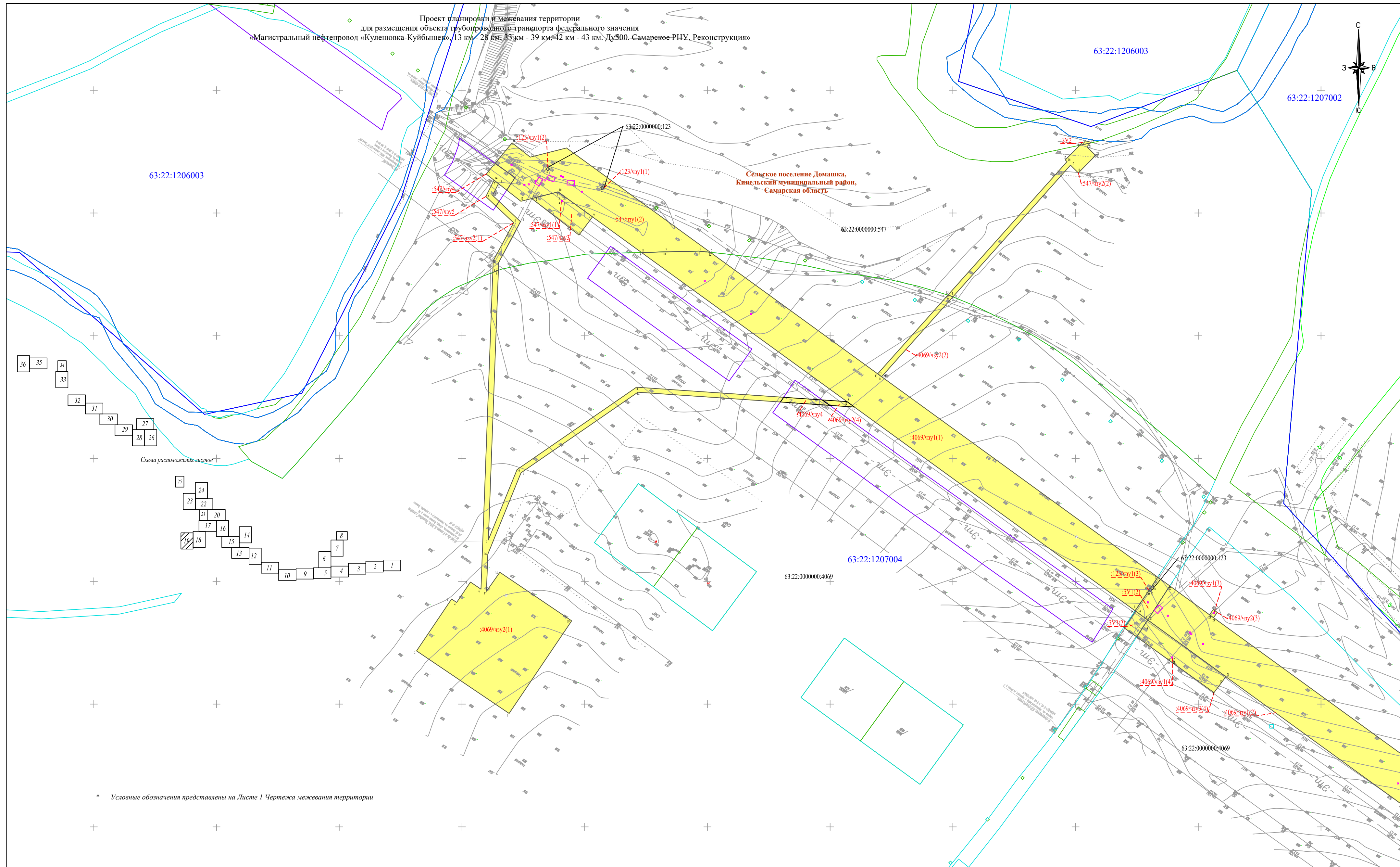
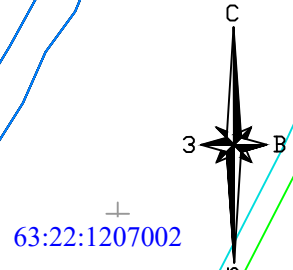


Система координат: МСК-63
 Система высот: Балтийская 1977 г.

- Примечания:
1. Линии отступа от красных линий в целях определения мест допустимого размещения зданий, строений, сооружений отсутствуют.
 2. Земельные участки, которые будут отнесены к территориям общего пользования или имуществу общего пользования, а также участки, в отношении которых предполагается резервирование или изъятие для государственных или муниципальных нужд, отсутствуют.
 3. Существующие элементы планировочной структуры представлены частью территории сельского поселения Утевка, сельского поселения Барыновка Нефтегорского муниципального района Самарской области, сельского поселения Домашка Кинельского муниципального района Самарской области
 4. Границы земельных участков, образование которых предусмотрено схемой расположения земельного участка или земельных участков на кадастровом плане территории, срок действия которой не истек, отсутствуют

				АО «Транснефть-Приволга»			
				Проект планировки и межевания территории для размещения объекта трубопроводного транспорта федерального значения «Магистральный нефтепровод «Кулешовка-Куйбышев», 13 км - 28 км, 33 км - 39 км, 42 км - 43 км. Ду500. Самарское РНУ. Реконструкция»			
Составил	Фамилия И.О.	Подпись	Дата	Самарская область, Кинельский район, Нефтегорский район.	стадия	лист	листов
Должность	Владимирова К.В.		08.2022		ППМТ	31	36
Ген.директор	Спиряков А.И.		08.2022				
				Чертеж межевания территории Масштаб 1:2000			
				ООО "ПЦЗК" 2022 год			

Проект планировки и межевания территории
 для размещения объекта трубопроводного транспорта федерального значения
 «Магистральный нефтепровод «Кулешовка-Куйбышев», 13 км - 28 км, 33 км - 39 км, 42 км - 43 км. Ду500. Самарское РНУ. Реконструкция»



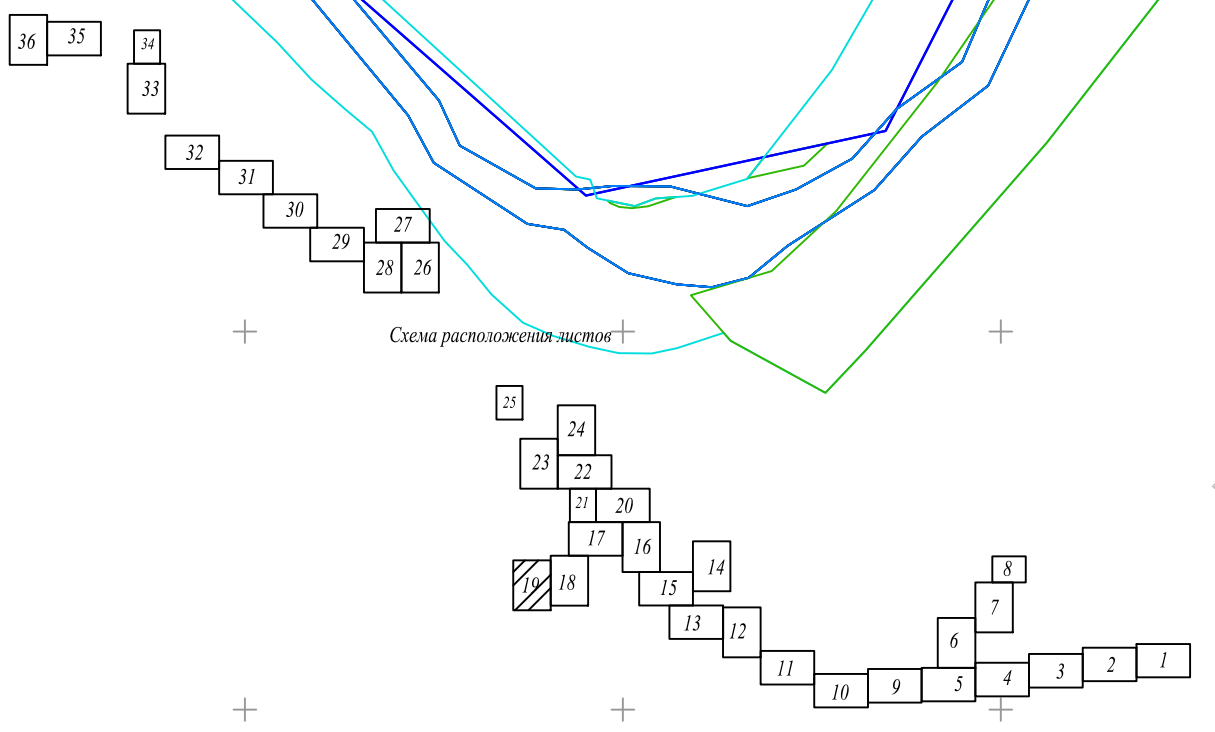
63:22:1206003

63:22:1206003

63:22:1207002

Сельское поселение Домашка,
 Кинельский муниципальный район,
 Самарская область

Схема расположения листов



* Условные обозначения представлены на Листе 1 Чертежа межевания территории

- Примечания:
1. Линии отступа от красных линий в целях определения мест допустимого размещения зданий, строений, сооружений отсутствуют.
 2. Земельные участки, которые будут отнесены к территориям общего пользования или имуществу общего пользования, а также участки, в отношении которых предполагается резервирование или изъятие для государственных или муниципальных нужд, отсутствуют.
 3. Существующие элементы планировочной структуры представлены частью территории сельского поселения Утевка, сельского поселения Баринювка Нефтегорского муниципального района Самарской области, сельского поселения Домашка Кинельского муниципального района Самарской области
 4. Границы земельных участков, образование которых предусмотрено схемой расположения земельного участка или земельных участков на кадастровом плане территории, срок действия которой не истек, отсутствуют

Система координат: МСК-63
 Система высот: Балтийская 1977 г.

				АО «Транснефть-Приволга»			
				Проект планировки и межевания территории для размещения объекта трубопроводного транспорта федерального значения «Магистральный нефтепровод «Кулешовка-Куйбышев», 13 км - 28 км, 33 км - 39 км, 42 км - 43 км. Ду500. Самарское РНУ. Реконструкция»			
Составил	Фамилия И.О.	Подпись	Дата	Самарская область, Кинельский район, Нефтегорский район.	СТАДИЯ	ЛИСТ	ЛИСТОВ
Ген.директор	Степелюва А.И.		08.2022		ППМТ	32	36
				Чертеж межевания территории Масштаб 1:2000		ООО "ПЦЗК" 2022 год	

Линия совмещения с листом №31

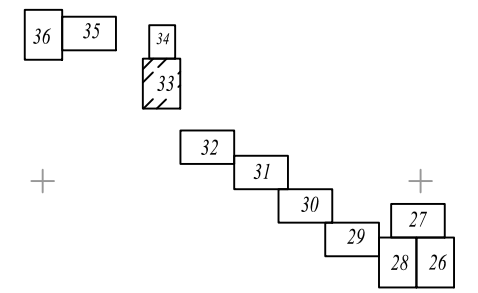
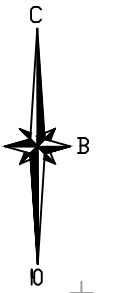
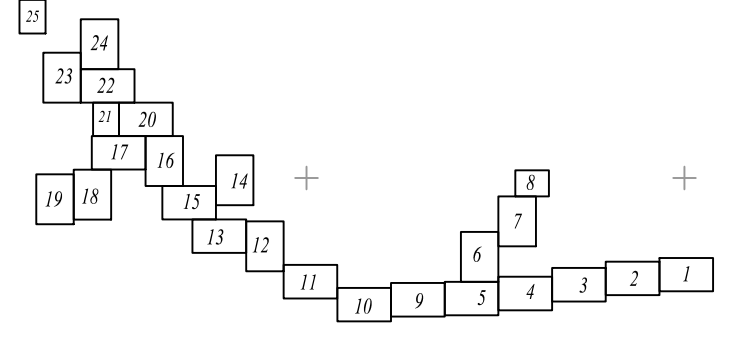


Схема расположения листов



* Условные обозначения представлены на Листе 1 Чертежа межевания территории

Сельское поселение Домашка,
Кинельский муниципальный район,
Самарская область

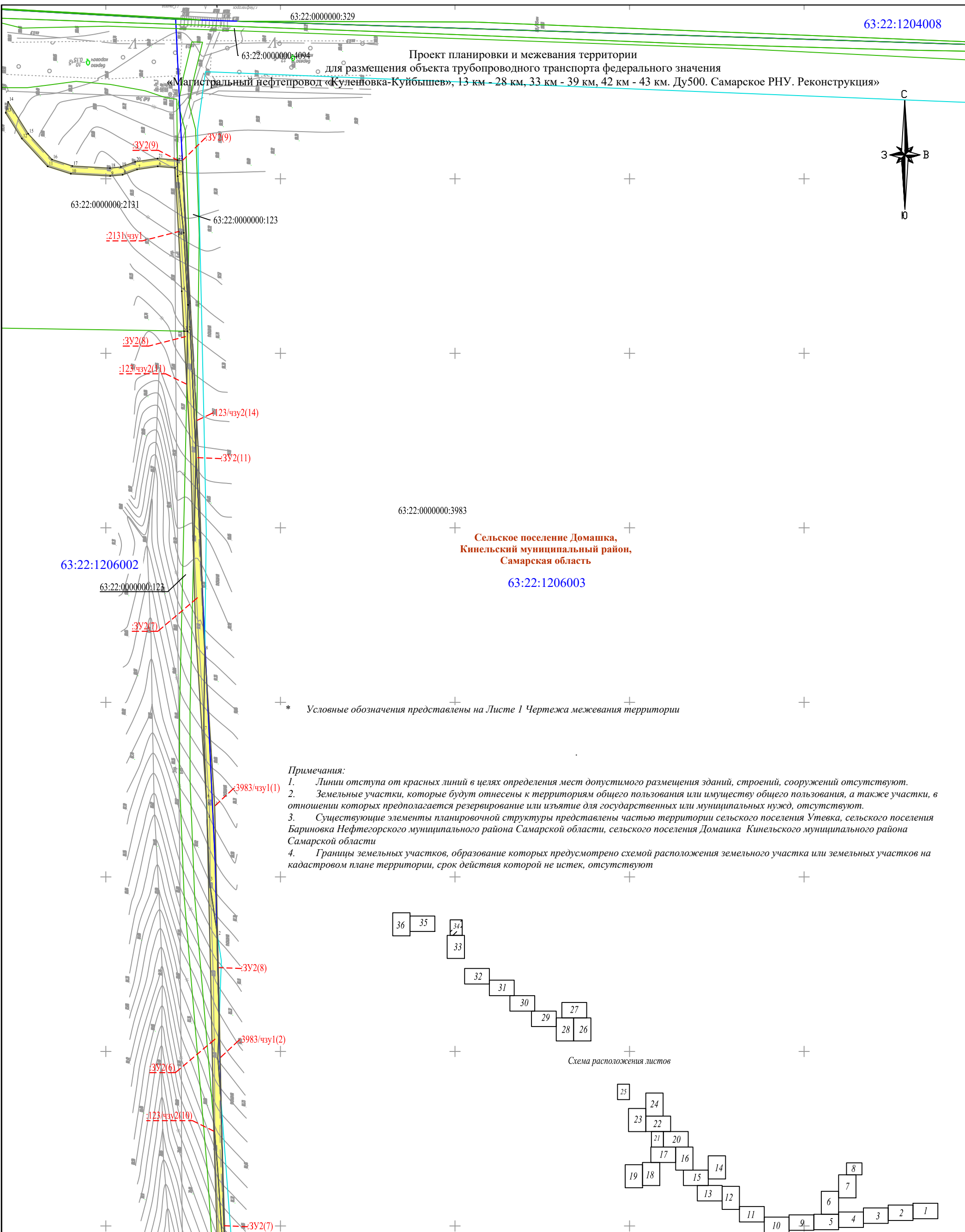
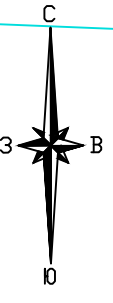
63:22:1206003

Система координат: МСК-63
Система высот: Балтийская 1977 г.

- Примечания:
1. Линии отступа от красных линий в целях определения мест допустимого размещения зданий, строений, сооружений отсутствуют.
 2. Земельные участки, которые будут отнесены к территориям общего пользования или имуществу общего пользования, а также участки, в отношении которых предполагается резервирование или изъятие для государственных или муниципальных нужд, отсутствуют.
 3. Существующие элементы планировочной структуры представлены частью территории сельского поселения Утевка, сельского поселения Бариньковка Нефтегорского муниципального района Самарской области, сельского поселения Домашка Кинельского муниципального района Самарской области
 4. Границы земельных участков, образование которых предусмотрено схемой расположения земельного участка или земельных участков на кадастровом плане территории, срок действия которой не истек, отсутствуют

<p>АО «Транснефть-Приволга»</p> <p>Проект планировки и межевания территории для размещения объекта трубопроводного транспорта федерального значения «Магистральный нефтепровод «Кулешовка-Куйбышев», 13 км - 28 км, 33 км - 39 км, 42 км - 43 км. Ду500. Самарское РНУ. Реконструкция»</p>				стадия	лист	листов
				ИПМТ	33	36
<p>Самарская область, Кинельский район, Нефтегорский район.</p>				<p>ООО "ПЦЭК" 2022 год</p>		
<p>Чертеж межевания территории Масштаб 1:2000</p>						
Составил	Фамилия И.О.	Подпись	Дата			
Должность	Владимирова К.В.		08.2022			
Ген. директор	Стрельцов А.И.		08.2022			

Проект планировки и межевания территории для размещения объекта трубопроводного транспорта федерального значения «Магистральный нефтепровод «Кулешовка-Куйбышев», 13 км - 28 км, 33 км - 39 км, 42 км - 43 км. Ду500. Самарское РНУ. Реконструкция»



63:22:1206002

Сельское поселение Домашка, Кинельский муниципальный район, Самарская область

63:22:1206003

* Условные обозначения представлены на Листе 1 Чертежа межевания территории

Примечания:

1. Линии отступа от красных линий в целях определения мест допустимого размещения зданий, строений, сооружений отсутствуют.
2. Земельные участки, которые будут отнесены к территориям общего пользования или имуществу общего пользования, а также участки, в отношении которых предполагается резервирование или изъятие для государственных или муниципальных нужд, отсутствуют.
3. Существующие элементы планировочной структуры представлены частью территории сельского поселения Утевка, сельского поселения Бариновка Нефтегорского муниципального района Самарской области, сельского поселения Домашка Кинельского муниципального района Самарской области
4. Границы земельных участков, образование которых предусмотрено схемой расположения земельного участка или земельных участков на кадастровом плане территории, срок действия которой не истек, отсутствуют

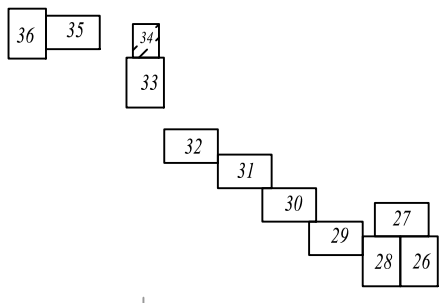
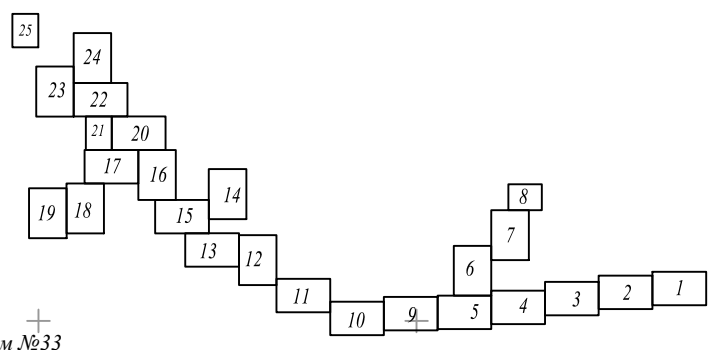


Схема расположения листов

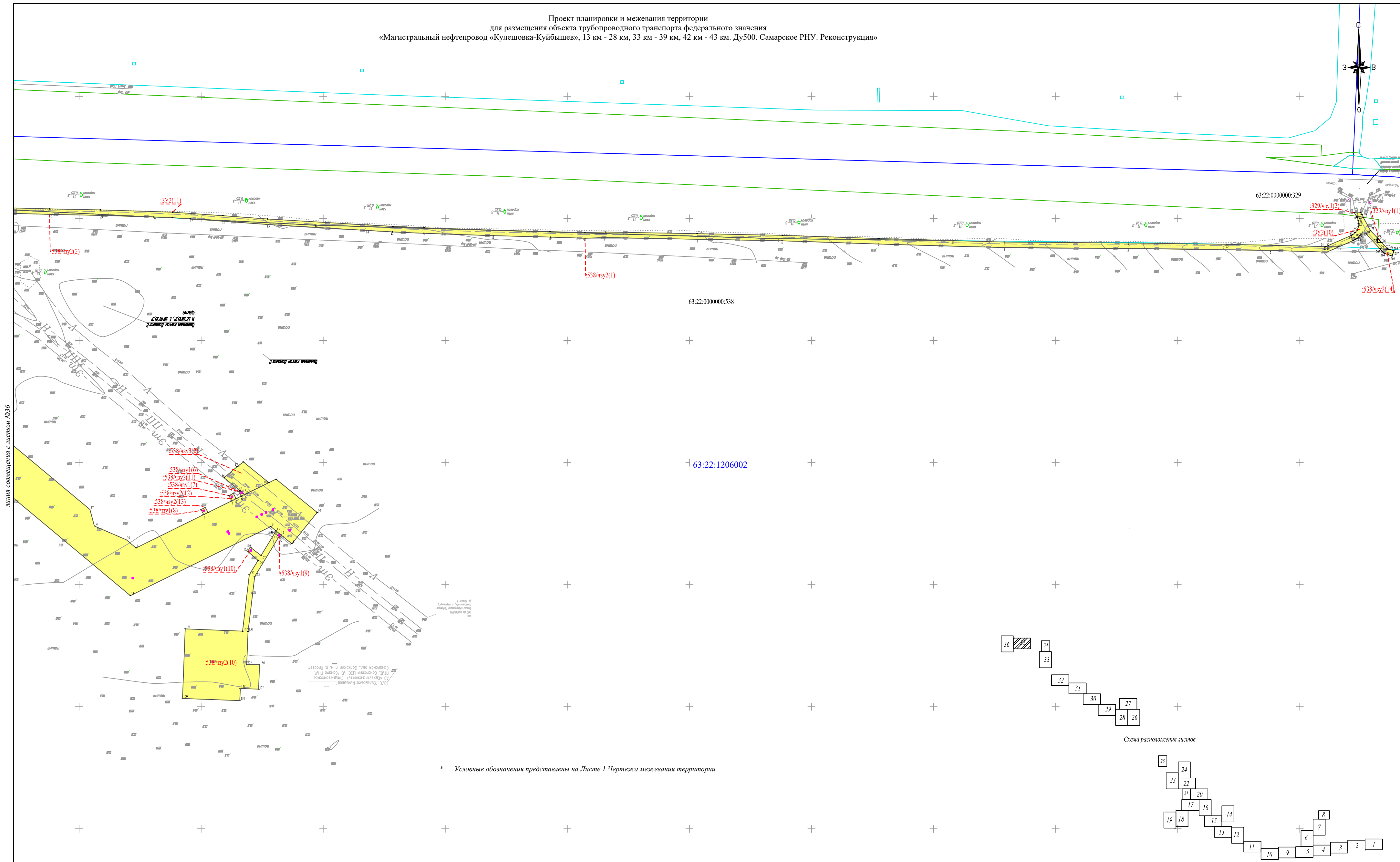
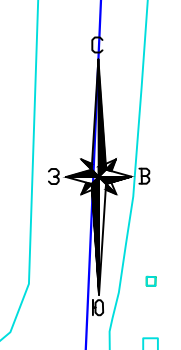


линия совмещения с листом №33

Система координат: МСК-63
Система высот: Балтийская 1977 г.

				АО «Транснефть-Приволга»			
				Проект планировки и межевания территории для размещения объекта трубопроводного транспорта федерального значения «Магистральный нефтепровод «Кулешовка-Куйбышев», 13 км - 28 км, 33 км - 39 км, 42 км - 43 км. Ду500. Самарское РНУ. Реконструкция»			
Составил	Фамилия И.О.	Подпись	Дата	Самарская область, Кинельский район, Нефтегорский район.	стадия	лист	листов
Должность	Владимирова К.В.		08.2022		П/П/М/Т	34	36
Ген. директор	Стрельцов А.И.		08.2022	ООО "ПЦЗК"			
				Чертеж межевания территории Масштаб 1:2000			

Проект планировки и межевания территории
 для размещения объекта трубопроводного транспорта федерального значения
 «Магистральный нефтепровод «Кулешовка-Куйбышев», 13 км - 28 км, 33 км - 39 км, 42 км - 43 км. Ду500. Самарское РНУ. Реконструкция»



Линия совмещения с листом №16

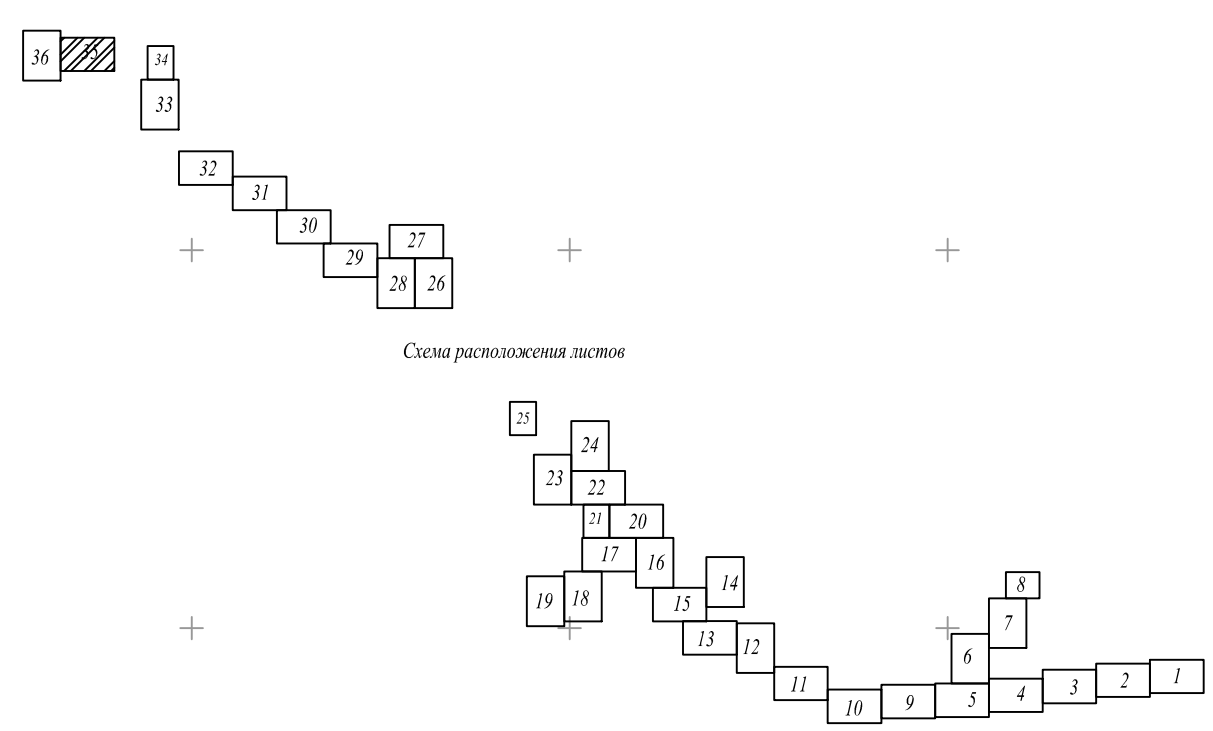


Схема расположения листов

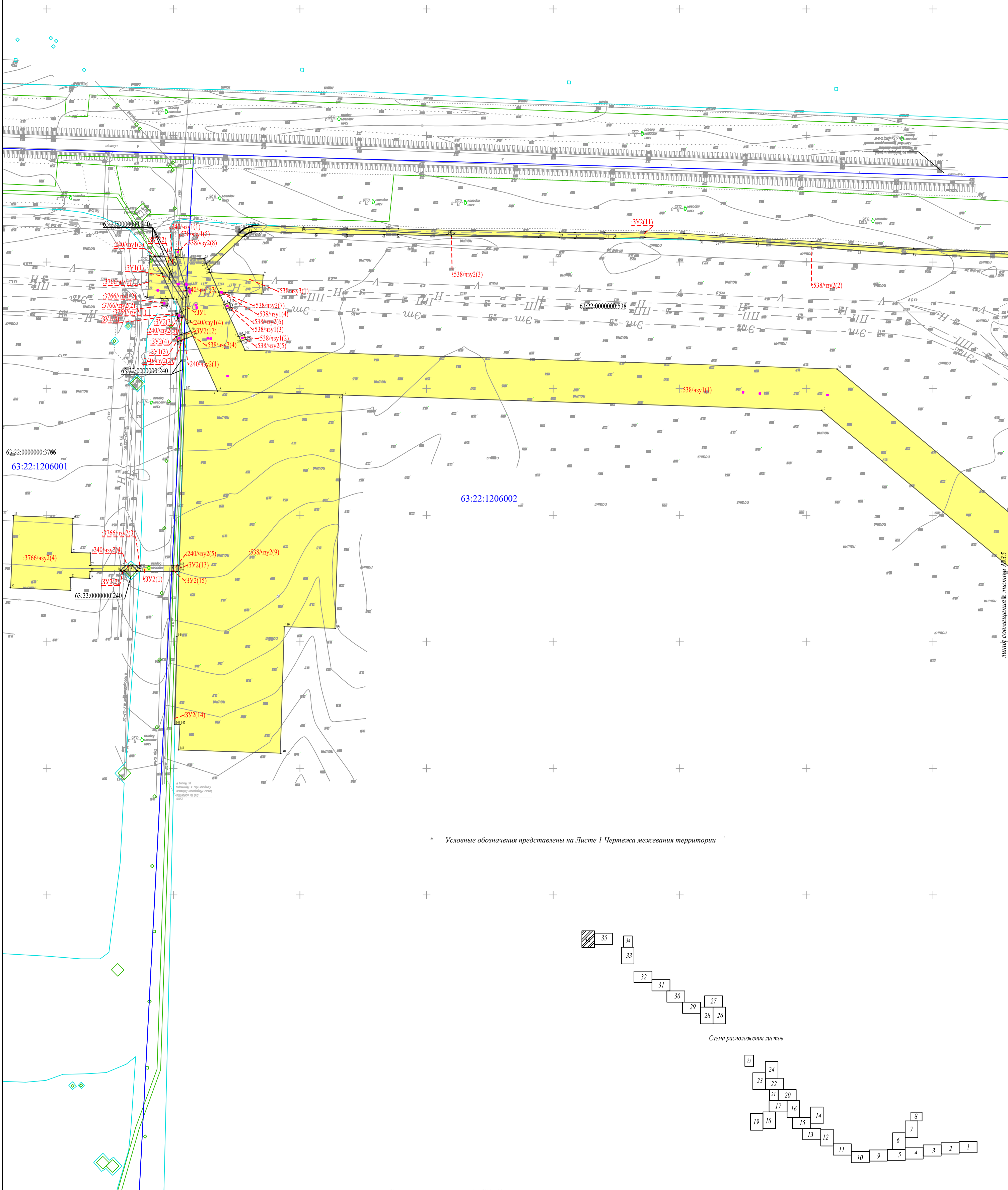
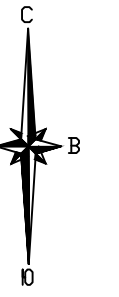
* Условные обозначения представлены на Листе 1 Чертежа межевания территории

Система координат: МСК-63
 Система высот: Балтийская 1977 г.

- Примечания:**
1. Линии отступа от красных линий в целях определения мест допустимого размещения зданий, строений, сооружений отсутствуют.
 2. Земельные участки, которые будут отнесены к территориям общего пользования или имуществу общего пользования, а также участки, в отношении которых предполагается резервирование или изъятие для государственных или муниципальных нужд, отсутствуют.
 3. Существующие элементы планировочной структуры представлены частью территории сельского поселения Утевка, сельского поселения Баринька Нефтегорского муниципального района Самарской области, сельского поселения Домашка Кинельского муниципального района Самарской области.
 4. Границы земельных участков, образование которых предусмотрено схемой расположения земельного участка или земельных участков на кадастровом плане территории, срок действия которой не истек, отсутствуют.

				АО «Транснефть-Приволга»			
				Проект планировки и межевания территории для размещения объекта трубопроводного транспорта федерального значения «Магистральный нефтепровод «Кулешовка-Куйбышев», 13 км - 28 км, 33 км - 39 км, 42 км - 43 км. Ду500. Самарское РНУ. Реконструкция»			
Составил	Фамилия И.О.	Номер	Дата	Самарская область, Кинельский район, Нефтегорский район.	стадия	лист	листов
Должность	Владимирова К.В.	08.2022	08.2022		ППМТ	35	36
Ген.директор	Спирейфов А.И.			ООО «ПЦЗК»			
				Чертеж межевания территории			
				Масштаб 1:2000		2022 год	





* Условные обозначения представлены на Листе 1 Чертежа межевания территории

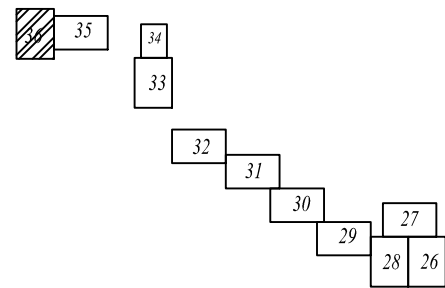
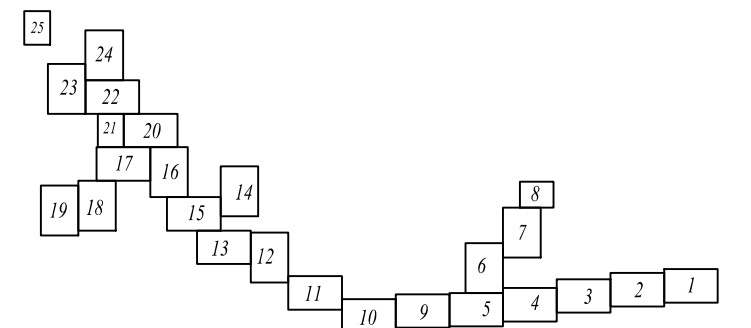


Схема расположения листов



Примечания:

1. Линии отступа от красных линий в целях определения мест допустимого размещения зданий, строений, сооружений отсутствуют.
2. Земельные участки, которые будут отнесены к территориям общего пользования или имуществу общего пользования, а также участки, в отношении которых предполагается резервирование или изъятие для государственных или муниципальных нужд, отсутствуют.
3. Существующие элементы планировочной структуры представлены частью территории сельского поселения Утевка, сельского поселения Баринька Нефтегорского муниципального района Самарской области, сельского поселения Домашка Кинельского муниципального района Самарской области
4. Границы земельных участков, образование которых предусмотрено схемой расположения земельного участка или земельных участков на кадастровом плане территории, срок действия которой не истек, отсутствуют

Система координат: МСК-63
 Система высот: Балтийская 1977 г.

				АО «Транснефть-Приволга»			
				Проект планировки и межевания территории для размещения объекта трубопроводного транспорта федерального значения «Магистральный нефтепровод «Кулешовка-Куйбышев», 13 км - 28 км, 33 км - 39 км, 42 км - 43 км. Ду500. Самарское РНУ. Реконструкция»			
Составил	Фамилия И.О.	Подпись	Дата	Самарская область, Кинельский район, Нефтегорский район.	СТАДИЯ	ЛИСТ	ЛИСТОВ
Должность	Владомирова К.В.		08.2022		ПМТ	36	36
Ген. директор	Стрельцов А.И.		08.2022				
				Чертеж межевания территории Масштаб 1:2000			
				ООО "ПЦЗК" 2022 год			