

«УТВЕРЖДЕНО
приказом Минэнерго России
от « ____ » _____ 202__ г. № ____ »

Документация по планировке территории
для размещения объекта трубопроводного транспорта федерального значения
«Магистральный нефтепровод Кулешовка - Куйбышев, 13км - 28км, 33км - 39км, 42км -
43км. Ду500. Самарское РНУ. Реконструкция»

Проект планировки и межевания территории

Том 2

**Основная часть проекта планировки территории.
Графическая часть**

Нижний Новгород 2023 г.

**Общество с ограниченной ответственностью
«Приволжский центр земельного кадастра» (ООО «ПЦЗК»)**

**Заказчик: Акционерное Общество «Транснефть – Приволга»
(АО «Транснефть – Приволга»)**

Местоположение: Самарская область, муниципальный район Нефтегорский,
сельское поселение Утевка, сельское поселение Бариновка, муниципальный район
Кинельский, сельское поселение Домашка

**Наименование объекта в соответствии с программой
АО «Транснефть – Приволга»:**
«Магистральный нефтепровод Кулешовка - Куйбышев, 13км - 28км, 33км - 39км, 42км -
43км. Ду500. Самарское РНУ. Реконструкция»

Документация по планировке территории для размещения проектируемого объекта
Проект планировки и межевания территории

Том 2

**Основная часть проекта планировки территории.
Графическая часть**

Ген. директор
ООО «ПЦЗК»



А.И. Стрельцов

Нижний Новгород 2023 г.

СОСТАВ ПРОЕКТА

Том 1. Основная часть проекта планировки территории. Положение о размещении объекта (объектов) трубопроводного транспорта.

Том 2. Основная часть проекта планировки территории. Графическая часть

Том 3. Материалы по обоснованию проекта планировки территории. Пояснительная записка

Том 4. Материалы по обоснованию проекта планировки территории. Графическая часть

Том 5. Основная часть проекта межевания территории. Текстовая часть

Том 6. Основная часть проекта межевания территории. Чертежи межевания территории

Том 7. Материалы по обоснованию проекта межевания территории

СОДЕРЖАНИЕ

1. Чертеж красных линий совмещен с чертежом границ зон планируемого размещения линейных объектов.

В границах территории, в отношении которой осуществляется подготовка проекта планировки, присутствуют существующие красные линии, установленные документацией по планировке территории для строительства объектов (письмо администрации муниципального района Кинельский Самарской области от 27.10.2022 №в-4273; письмо администрации муниципального района Нефтегорский Самарской области от 25.10.2022 №3708): 3410П "Техническое перевооружение напорного нефтепровода УПСВ "Бариновская-НСП г. Нефтегорск (замена аварийных участков)", утвержденные постановлением Администрации МР Нефтегорский от 22.1.2016 №1575; 6983П "Техническое перевооружение. Замена участков трубопровода с обустройством протекторной защитой от электрохимической коррозии этанопровода АО "Нефтегорский ГПЗ" - АО "ННК" отделения 0401 цеха №4 в границах сельского поселения Бариновка", утвержденные постановлением Администрации сельского поселения Бариновка МР Нефтегорский от 24.06.2021 №31; 6983П "Техническое перевооружение. Замена участков трубопровода с обустройством протекторной защитой от электрохимической коррозии этанопровода АО "Нефтегорский ГПЗ" - АО "ННК" отделени 0401 цеха №4 в границах сельского поселения Бариновка", утвержденные постановлением Администрации сельского поселения Утевка МР Нефтегорский от 15.06.2021 №80; 6389П „Сбор нефти и газа со скважин №2300, 2301 Бариновско-Лебяжинского месторождения“ в границах сельского поселения Домашка муниципального района Кинельский Самарской области, утвержденные постановлением администрации с.п. Домашка от 22.01.2020 №7; 6983П „Техническое перевооружение. Замена участков трубопроводов с обустройством протекторной защитой от электрохимической коррозии этанопровода АО „Нефтегорский ГПЗ“ — АО „ННК“ отделения 0401 цеха №4, в границах сельского поселения Домашка муниципального района Кинельский Самарской области, утвержденные постановлением администрации с.п. Домашка от 09.06.2021 № 81.

Перечень координат характерных точек границ устанавливаемых красных линий в зоне планируемого размещения объекта федерального значения не приводится, так как в границах территории, в отношении которой осуществляется подготовка проекта планировки, отсутствуют территории общего пользования, для которых устанавливаются красные линии.

2. Чертеж красных линий и границ зон планируемого размещения линейных объектов, масштаб 1:2000.

3. Чертеж границ зон планируемого размещения линейных объектов, подлежащих реконструкции в связи с изменением их местоположения, не разрабатывался ввиду отсутствия таких объектов.

Проект планировки и межевания территории
для размещения объекта трубопроводного транспорта федерального значения
«Магистральный нефтепровод «Кулешовка-Куйбышев», 13 км - 28 км, 33 км - 39 км, 42 км - 43 км.
Ду500. Самарское РНУ. Реконструкция»

Чертеж красных линий и границ зон планируемого размещения линейных объектов

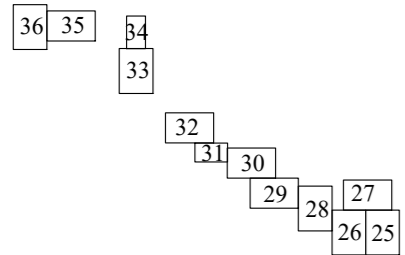

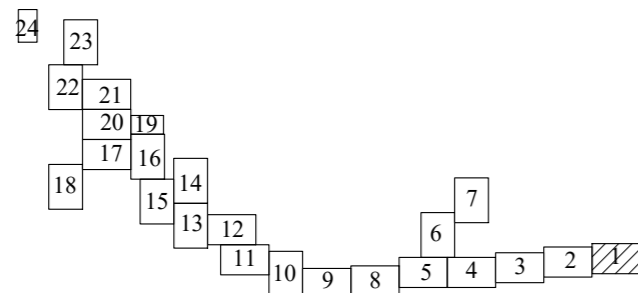
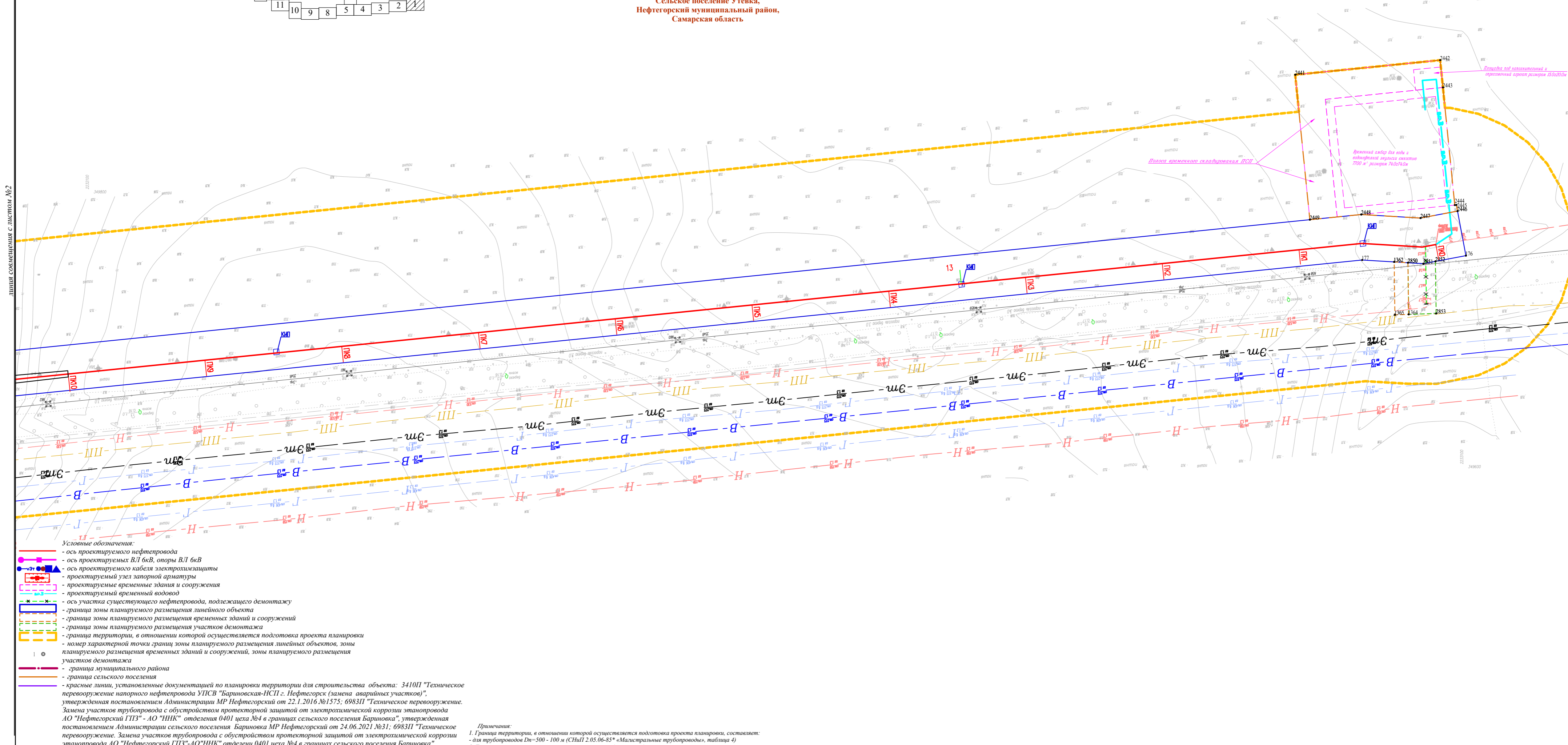


Схема расположения листов



Сельское поселение Утевка,
Нефтегорский муниципальный район,
Самарская область



- Условные обозначения:**
- ось проектируемого нефтепровода
 - ось проектируемых ВЛ 6кВ, опоры ВЛ 6кВ
 - ось проектируемого кабеля электрохимзащиты
 - проектируемый узел запорной арматуры
 - проектируемые временные здания и сооружения
 - проектируемый временный водовод
 - ось участка существующего нефтепровода, подлежащего демонтажу
 - граница зоны планируемого размещения линейного объекта
 - граница зоны планируемого размещения временных зданий и сооружений
 - граница зоны планируемого размещения участков демонтажа
 - граница территории, в отношении которой осуществляется подготовка проекта планировки
 - номер характерной точки границ зоны планируемого размещения линейных объектов, зоны планируемого размещения временных зданий и сооружений, зоны планируемого размещения участков демонтажа
 - граница муниципального района
 - граница сельского поселения
 - красные линии, установленные документацией по планировке территории для строительства объекта: 3410П "Техническое перевооружение напорного нефтепровода УПСВ "Баринковская-НСП г. Нефтегорск (замена аварийных участков)", утвержденная постановлением Администрации МР Нефтегорский от 22.1.2016 №1575; 6983П "Техническое перевооружение. Замена участков трубопровода с обустройством проекторной защитой от электрохимической коррозии эстаповода АО "Нефтегорский ГПЗ" - АО "ННК" отделения 0401 цеха №4 в границах сельского поселения Баринковка", утвержденная постановлением Администрации сельского поселения Баринковка МР Нефтегорский от 24.06.2021 №31; 6983П "Техническое перевооружение. Замена участков трубопровода с обустройством проекторной защитой от электрохимической коррозии эстаповода АО "Нефтегорский ГПЗ" - АО "ННК" отделения 0401 цеха №4 в границах сельского поселения Баринковка", утвержденная постановлением Администрации сельского поселения Утевка МР Нефтегорский от 15.06.2021 №80; 6389П "Сбор нефти и газа со скважин №2300, 2301 Баринковско-Лебяжского месторождения" в границах сельского поселения Домашка муниципального района Кинельский Самарской области, утвержденной постановлением администрации с.п. Домашка от 22.01.2020 №7; 6983П "Техническое перевооружение. Замена участков трубопроводов с обустройством проекторной защитой от электрохимической коррозии эстаповода АО "Нефтегорский ГПЗ" - АО "ННК" отделения 0401 цеха №4, в границах сельского поселения Домашка муниципального района Кинельский Самарской области, утвержденной постановлением администрации с.п. Домашка от 09.06.2021 № 81.
- Объекты капитального строительства сохраняемые:**
- Н - ось существующего нефтепровода
 - В - ось существующего кабеля связи
 - Г - ось существующего ВЛ
 - Г - ось существующего газопровода
 - ПП - ось существующего продуктопровода
 - В - ось существующего водопровода
 - Эм - ось существующего эстаповода
 - ЭЗ - ось существующего кабеля ЭЗ
 - АМ - ось существующего аммиакопровода
 - Б - ось существующего бензопровода

Примечания:

- Граница территории, в отношении которой осуществляется подготовка проекта планировки, составляет: для трубопровода Ду - 500 - 100 м (СПНП 2.05.06-83 "Магистральные трубопроводы", таблица 4)
- Граница зоны планируемого размещения линейных объектов, подлежащих реконструкции в связи с изменением их местоположения, не отражена ввиду отсутствия таких объектов.
- В границах территории, в отношении которой осуществляется подготовка проекта планировки, отсутствуют территории общего пользования, для которых устанавливаются красные линии.
- В границах территории, в отношении которой осуществляется подготовка проекта планировки, присутствуют существующие красные линии, установленные документацией по планировке территории для строительства объекта:
 - 3410П "Техническое перевооружение напорного нефтепровода УПСВ "Баринковская-НСП г. Нефтегорск (замена аварийных участков)", утвержденная постановлением Администрации МР Нефтегорский от 22.1.2016 №1575;
 - 6983П "Техническое перевооружение. Замена участков трубопровода с обустройством проекторной защитой от электрохимической коррозии эстаповода АО "Нефтегорский ГПЗ" - АО "ННК" отделения 0401 цеха №4 в границах сельского поселения Баринковка", утвержденная постановлением Администрации сельского поселения Баринковка МР Нефтегорский от 24.06.2021 №31;
 - 6983П "Техническое перевооружение. Замена участков трубопроводов с обустройством проекторной защитой от электрохимической коррозии эстаповода АО "Нефтегорский ГПЗ" - АО "ННК" отделения 0401 цеха №4 в границах сельского поселения Баринковка", утвержденная постановлением Администрации сельского поселения Утевка МР Нефтегорский от 15.06.2021 №80;
 - 6389П "Сбор нефти и газа со скважин №2300, 2301 Баринковско-Лебяжского месторождения" в границах сельского поселения Домашка муниципального района Кинельский Самарской области, утвержденной постановлением администрации с.п. Домашка от 22.01.2020 №7;
 - 6983П "Техническое перевооружение. Замена участков трубопроводов с обустройством проекторной защитой от электрохимической коррозии эстаповода АО "Нефтегорский ГПЗ" - АО "ННК" отделения 0401 цеха №4 в границах сельского поселения Домашка муниципального района Кинельский Самарской области, утвержденной постановлением администрации с.п. Домашка от 09.06.2021 № 81.
- Существующие элементы планировочной структуры представлены частью территории сельского поселения Утевка, сельского поселения Баринковка Нефтегорского муниципального района Самарской области, сельского поселения Домашка Кинельского муниципального района Самарской области.

Система координат: МСК-63
Система высот: Балтийская 1977 г.

Составил	Курдюков Р.В.	08.2022
Ген.директор	Степанов А.И.	08.2022

АО «Транснефть-Приволга»		
Проект планировки и межевания территории для размещения объекта трубопроводного транспорта федерального значения «Магистральный нефтепровод «Кулешовка-Куйбышев», 13 км - 28 км, 33 км - 39 км, 42 км - 43 км. Ду500. Самарское РНУ. Реконструкция»		
Самарская область, Кинельский район, Нефтегорский район.	стадия ППМТ	лист 1
ООО "ПЦЗК" 2022 год	лист 36	
Чертеж красных линий и границ зон планируемого размещения линейных объектов Масштаб 1:2000		

Проект планировки и межевания территории
 для размещения объекта трубопроводного транспорта федерального значения
 «Магистральный нефтепровод «Кулешовка-Куйбышев», 13 км - 28 км, 33 км - 39 км, 42 км - 43 км.
 Ду500. Самарское РНУ. Реконструкция»
 Чертеж красных линий и границ зон планируемого размещения линейных объектов


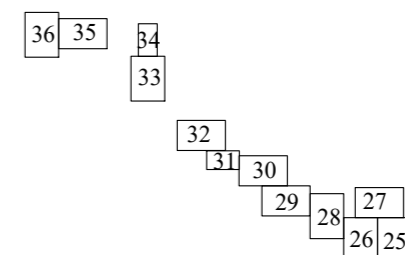
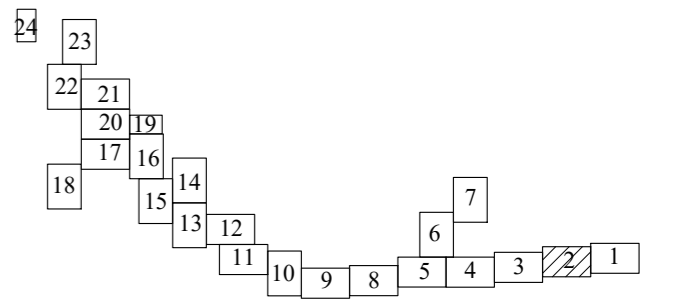



Схема расположения листов



Линия совмещения с листом №3

Линия совмещения с листом №1



Сельское поселение Утевка,
 Нефтегорский муниципальный район,
 Самарская область

- Условные обозначения:**
- ось проектируемого нефтепровода
 - ось проектируемых ВЛ бкВ, опоры ВЛ бкВ
 - ось проектируемого кабеля электрохимзащиты
 - проектируемый узел запорной арматуры
 - проектируемые временные здания и сооружения
 - проектируемый временный водовод
 - ось участка существующего нефтепровода, подлежащего демонтажу
 - граница зоны планируемого размещения линейного объекта
 - граница зоны планируемого размещения временных зданий и сооружений
 - граница территории, в отношении которой осуществляется подготовка проекта планировки
 - номер характерной точки границ зоны планируемого размещения линейных объектов, зоны планируемого размещения временных зданий и сооружений, зоны планируемого размещения участков демонтажа
 - граница муниципального района
 - граница сельского поселения
 - красные линии, установленные документацией по планировке территории для строительства объекта: 3410П «Техническое перевооружение напорного нефтепровода УПСВ «Баринковская-НСП г. Нефтегорск (замена аварийных участков)», утвержденная постановлением Администрации МР Нефтегорский от 22.1.2016 №1575; 6983П «Техническое перевооружение. Замена участков трубопровода с обустройством протекторной защиты от электрохимической коррозии эстаповода АО «Нефтегорский ГПС» - АО «ННК» отделения 0401 цеха №4 в границах сельского поселения Баринковка», утвержденная постановлением Администрации сельского поселения Баринковка МР Нефтегорский от 24.06.2021 №31; 6983П «Техническое перевооружение. Замена участков трубопровода с обустройством протекторной защиты от электрохимической коррозии эстаповода АО «Нефтегорский ГПС» - АО «ННК» отделения 0401 цеха №4 в границах сельского поселения Баринковка», утвержденная постановлением Администрации сельского поселения Утевка МР Нефтегорский от 15.06.2021 №80;
 - 6389П «Сбор нефти и газа со скважин №2300, 2301 Баринковско-Лебяжинского месторождения» в границах сельского поселения Домашка муниципального района Кинельский Самарской области, утвержденная постановлением администрации с.п. Домашка от 22.01.2020 №7;
 - 6983П «Техническое перевооружение. Замена участков трубопроводов с обустройством протекторной защиты от электрохимической коррозии эстаповода АО «Нефтегорский ГПС» - АО «ННК» отделения 0401 цеха №4 в границах сельского поселения Домашка муниципального района Кинельский Самарской области, утвержденная постановлением администрации с.п. Домашка от 09.06.2021 № 81.
- Объекты капитального строительства сохраняемые:**
- ось существующего нефтепровода
 - ось существующей ВЛ
 - ось существующего кабеля электрохимзащиты
 - ось существующего эстаповода
 - ось существующего продуктопровода
 - ось существующего водовода
 - ось существующего эстаповода
 - ось существующего кабеля ЭХЗ
 - ось существующего аммиакопровода
 - ось существующего безопоропровода


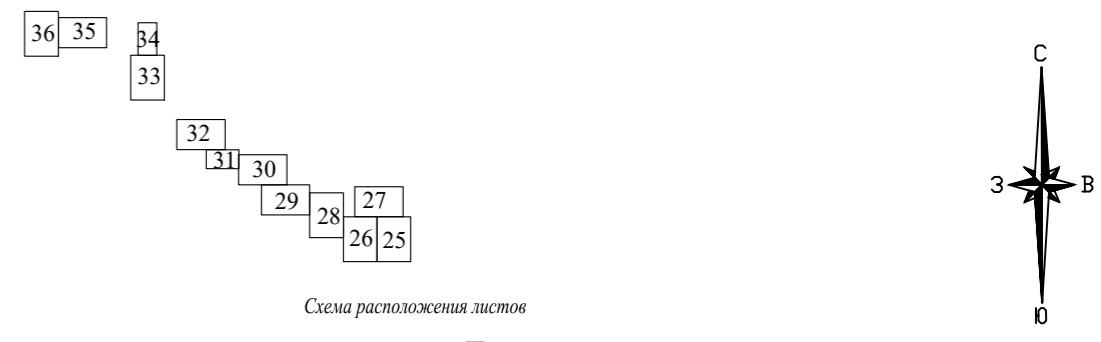
Примечания:

- Граница территории, в отношении которой осуществляется подготовка проекта планировки, составлена: для трубопроводов Ду=500 - 100 м (СПНП 2.05.06-83* «Магистральные трубопроводы», таблица 4)
- Граница зоны планируемого размещения линейных объектов, подлежащих реконструкции в связи с изменением их местоположения, не отражена ввиду отсутствия таких объектов
- В границах территории, в отношении которой осуществляется подготовка проекта планировки, отсутствуют территории общего пользования, для которых устанавливаются красные линии.
- В границах территории, в отношении которой осуществляется подготовка проекта планировки, присутствуют существующие красные линии, установленные документацией по планировке территории для строительства объекта: 3410П «Техническое перевооружение напорного нефтепровода УПСВ «Баринковская-НСП г. Нефтегорск (замена аварийных участков)», утвержденная постановлением Администрации МР Нефтегорский от 22.1.2016 №1575; 6983П «Техническое перевооружение. Замена участков трубопровода с обустройством протекторной защиты от электрохимической коррозии эстаповода АО «Нефтегорский ГПС» - АО «ННК» отделения 0401 цеха №4 в границах сельского поселения Баринковка», утвержденная постановлением Администрации сельского поселения Баринковка МР Нефтегорский от 24.06.2021 №31; 6983П «Техническое перевооружение. Замена участков трубопровода с обустройством протекторной защиты от электрохимической коррозии эстаповода АО «Нефтегорский ГПС» - АО «ННК» отделения 0401 цеха №4 в границах сельского поселения Баринковка», утвержденная постановлением Администрации сельского поселения Утевка МР Нефтегорский от 15.06.2021 №80;
- 6389П «Сбор нефти и газа со скважин №2300, 2301 Баринковско-Лебяжинского месторождения» в границах сельского поселения Домашка муниципального района Кинельский Самарской области, утвержденная постановлением администрации с.п. Домашка от 22.01.2020 №7;
- 6983П «Техническое перевооружение. Замена участков трубопроводов с обустройством протекторной защиты от электрохимической коррозии эстаповода АО «Нефтегорский ГПС» - АО «ННК» отделения 0401 цеха №4 в границах сельского поселения Домашка муниципального района Кинельский Самарской области, утвержденная постановлением администрации с.п. Домашка от 09.06.2021 № 81.
- Существующие элементы планировочной структуры представлены частью территории сельского поселения Утевка, сельского поселения Баринковка Нефтегорского муниципального района Самарской области, сельского поселения Домашка Кинельского муниципального района Самарской области.

Система координат: МСК-63
 Система высот: Балтийская 1977 г.

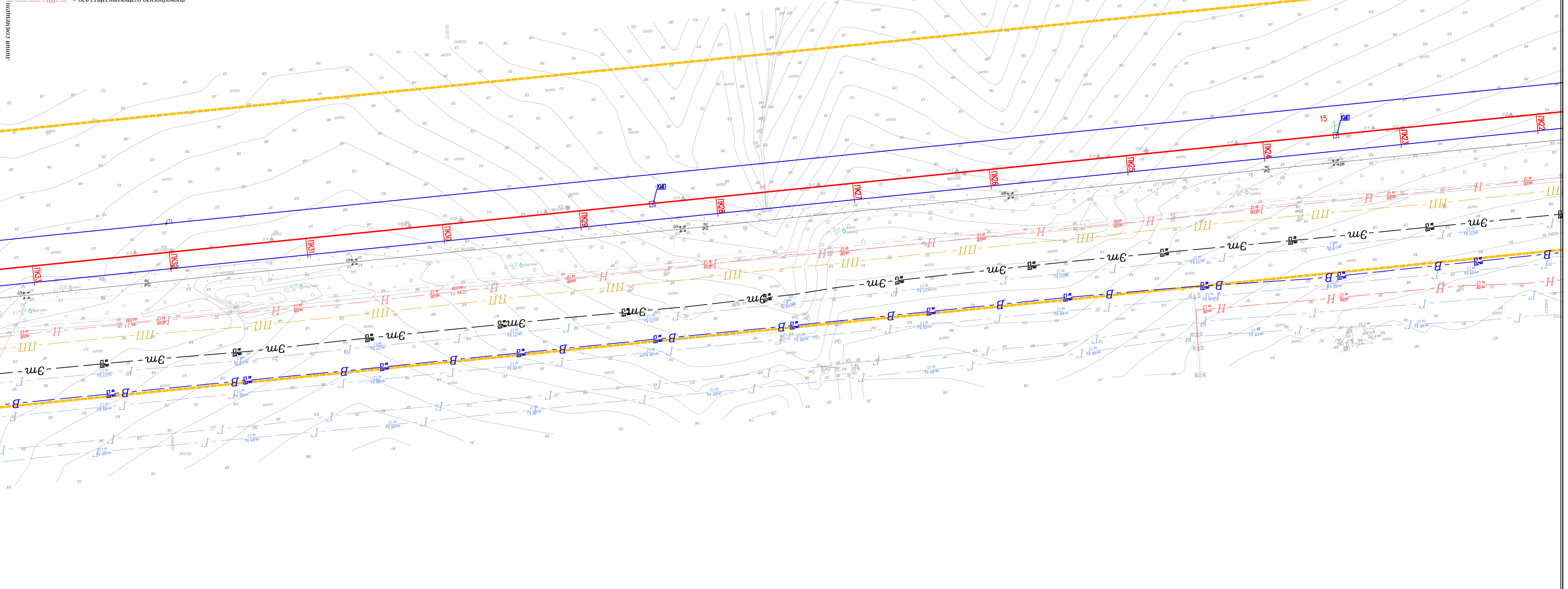
АО «Граннефть-Приволга»			
Проект планировки и межевания территории для размещения объекта трубопроводного транспорта федерального значения «Магистральный нефтепровод «Кулешовка-Куйбышев», 13 км - 28 км, 33 км - 39 км, 42 км - 43 км. Ду500. Самарское РНУ. Реконструкция»			
Составил	Фамилия И.О.	И.П.Подпись	Дата
Ген.директор	Курдюков Р.В.		08.2022
Самарская область, Кинельский район, Нефтегорский район.			
ИПМТ		лист	листов
		2	36
ООО «ПЦЭК» 2022 год			
Чертеж красных линий и границ зон планируемого размещения линейных объектов Масштаб 1:2000			

Проект планировки и межевания территории
для размещения объекта трубопроводного транспорта федерального значения
«Магистральный нефтепровод «Кулешовка-Куйбышев», 13 км - 28 км, 33 км - 39 км, 42 км - 43 км.
Ду500. Самарское РНУ. Реконструкция»
Чертеж красных линий и границ зон планируемого размещения линейных объектов



- Условные обозначения:**
- ось проектируемого нефтепровода
 - ось проектируемых ВЛ б/в, опоры ВЛ б/в
 - ось проектируемого кабеля электрохимзащиты
 - проектируемый узел запорной арматуры
 - проектируемые временные здания и сооружения
 - проектируемый временный водовод
 - ось участка существующего нефтепровода, подлежащего демонтажу
 - граница зоны планируемого размещения линейного объекта
 - граница зоны планируемого размещения временных зданий и сооружений
 - граница территории, в отношении которой осуществляется подготовка проекта планировки
 - номер характерной точки границ зоны планируемого размещения линейных объектов, зоны планируемого размещения временных зданий и сооружений, зоны планируемого размещения участков демонтажа
 - граница муниципального района
 - граница сельского поселения
 - красные линии, установленные документацией по планировке территории для строительства объекта: 3410П "Техническое перевооружение напорного нефтепровода УПСВ "Бариновская-НСП г. Нефтегорск (замена аварийных участков)", утвержденная постановлением Администрации МР Нефтегорский от 22.1.2016 №1575; 6983П "Техническое перевооружение. Замена участков трубопровода с обустройством протекторной защитой от электрохимической коррозии этанопровода АО "Нефтегорский ГПЗ" - АО "ННК" отделения 0401 цеха №4 в границах сельского поселения Бариновка", утвержденная постановлением Администрации сельского поселения Бариновка МР Нефтегорский от 24.06.2021 №31; 6983П "Техническое перевооружение. Замена участков трубопровода с обустройством протекторной защитой от электрохимической коррозии этанопровода АО "Нефтегорский ГПЗ" - АО "ННК" отделения 0401 цеха №4 в границах сельского поселения Бариновка", утвержденная постановлением администрации сельского поселения Утевка МР Нефтегорский от 15.06.2021 №80; 6389П "Сбор нефти и газа со скважин №2300, 2301 Бариновско-Лебяжиского месторождения" в границах сельского поселения Домашка муниципального района Кинельский Самарской области, утвержденной постановлением администрации с.п. Домашка от 22.01.2020 №7; 6983П "Техническое перевооружение. Замена участков трубопроводов с обустройством протекторной защитой от электрохимической коррозии этанопровода АО "Нефтегорский ГПЗ" - АО "ННК" отделения 0401 цеха №4, в границах сельского поселения Домашка муниципального района Кинельский Самарской области, утвержденной постановлением администрации с.п. Домашка от 09.06.2021 № 81.
- Объекты капитального строительства сохраняемые:**
- Н - ось существующего нефтепровода
 - К - ось существующего кабеля связи
 - В - ось существующей ВЛ
 - Г - ось существующего газопровода
 - ПП - ось существующего продуктопровода
 - В - ось существующего водопровода
 - Эт - ось существующего этанопровода
 - ЭХЗ - ось существующего кабеля ЭХЗ
 - АМ - ось существующего аммиакопровода
 - БП - ось существующего бензопровода

Сельское поселение Утевка,
Нефтегорский муниципальный район,
Самарская область



- Примечания:**
- Граница территории, в отношении которой осуществляется подготовка проекта планировки, составляет: для трубопроводов Ду=500 - 100 м (СНиП 2.05.06-83* «Магистральные трубопроводы», таблица 4)
 - Граница зоны планируемого размещения линейных объектов, подлежащих реконструкции в связи с изменением их местоположения, не отражена ввиду отсутствия таких объектов.
 - В границах территории, в отношении которой осуществляется подготовка проекта планировки, отсутствуют территории общего пользования, для которых устанавливаются красные линии.
 - В границах территории, в отношении которой осуществляется подготовка проекта планировки, присутствуют существующие красные линии, установленные документацией по планировке территории для строительства объекта:
 - 3410П "Техническое перевооружение напорного нефтепровода УПСВ "Бариновская-НСП г. Нефтегорск (замена аварийных участков)", утвержденная постановлением Администрации МР Нефтегорский от 22.1.2016 №1575;
 - 6983П "Техническое перевооружение. Замена участков трубопровода с обустройством протекторной защитой от электрохимической коррозии этанопровода АО "Нефтегорский ГПЗ" - АО "ННК" отделения 0401 цеха №4 в границах сельского поселения Бариновка", утвержденная постановлением Администрации сельского поселения Бариновка МР Нефтегорский от 24.06.2021 №31;
 - 6983П "Техническое перевооружение. Замена участков трубопровода с обустройством протекторной защитой от электрохимической коррозии этанопровода АО "Нефтегорский ГПЗ" - АО "ННК" отделения 0401 цеха №4 в границах сельского поселения Бариновка", утвержденная постановлением Администрации сельского поселения Утевка МР Нефтегорский от 15.06.2021 №80;
 - 6389П "Сбор нефти и газа со скважин №2300, 2301 Бариновско-Лебяжиского месторождения" в границах сельского поселения Домашка муниципального района Кинельский Самарской области, утвержденной постановлением администрации с.п. Домашка от 22.01.2020 №7;
 - 6983П "Техническое перевооружение. Замена участков трубопроводов с обустройством протекторной защитой от электрохимической коррозии этанопровода АО "Нефтегорский ГПЗ" - АО "ННК" отделения 0401 цеха №4 в границах сельского поселения Домашка муниципального района Кинельский Самарской области, утвержденной постановлением администрации с.п. Домашка от 09.06.2021 № 81.
 - Существующие элементы планировочной структуры представлены частью территории сельского поселения Утевка, сельского поселения Бариновка Нефтегорского муниципального района Самарской области, сельского поселения Домашка Кинельского муниципального района Самарской области.


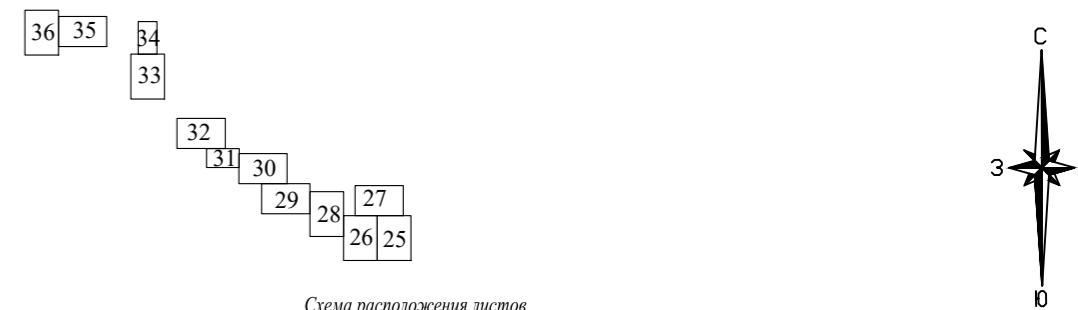
Система координат: МСК-63
Система высот: Балтийская 1977 г.

Составил	Фамилия И.О.	И.П.Подпись	Дата
Должность	Курдюков Р.В.		08.2022
Ген.директор	Степанов А.И.		08.2022

АО «Транснефть-Приволга»			
Проект планировки и межевания территории для размещения объекта трубопроводного транспорта федерального значения «Магистральный нефтепровод «Кулешовка-Куйбышев», 13 км - 28 км, 33 км - 39 км, 42 км - 43 км. Ду500. Самарское РНУ. Реконструкция»			
Самарская область, Кинельский район, Нефтегорский район.	стадия	лист	листов
	ППМТ	3	36
Чертеж красных линий и границ зон планируемого размещения линейных объектов Масштаб 1:2000	ООО "ПЦЗК" 2022 год		

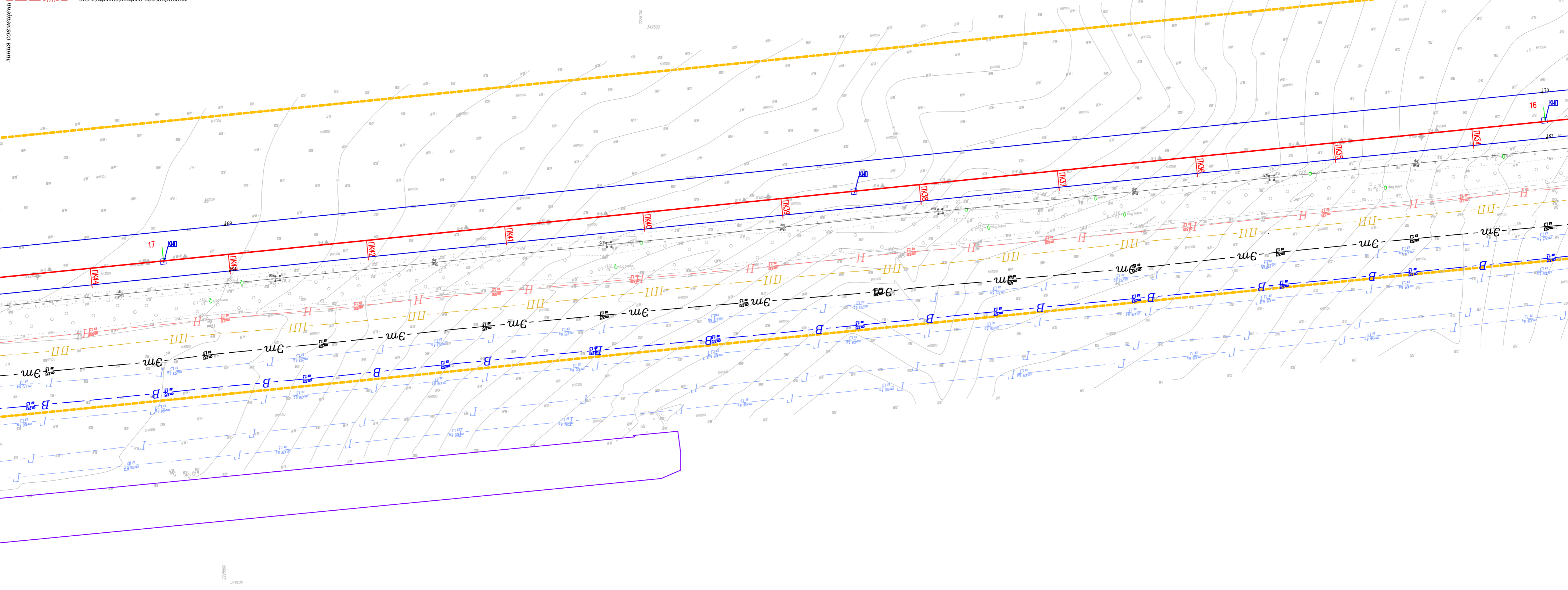
Проект планировки и межевания территории
для размещения объекта трубопроводного транспорта федерального значения
«Магистральный нефтепровод «Кулешовка-Куйбышев», 13 км - 28 км, 33 км - 39 км, 42 км - 43 км.
Ду500. Самарское РНУ. Реконструкция»

Чертеж красных линий и границ зон планируемого размещения линейных объектов



Сельское поселение Утевка,
Нефтегорский муниципальный район,
Самарская область

- Условные обозначения:**
- ось проектируемого нефтепровода
 - ось проектируемых ВЛ 6кВ, опоры ВЛ 6кВ
 - ось проектируемого кабеля электрохимзащиты
 - проектируемый узел запорной арматуры
 - проектируемые временные здания и сооружения
 - проектируемый временный водовод
 - ось участка существующего нефтепровода, подлежащего демонтажу
 - граница зоны планируемого размещения линейного объекта
 - граница зоны планируемого размещения временных зданий и сооружений
 - граница зоны планируемого размещения участков демонтажа
 - граница территории, в отношении которой осуществляется подготовка проекта планировки
 - номер характерной точки границ зоны планируемого размещения линейных объектов, зоны планируемого размещения временных зданий и сооружений, зоны планируемого размещения участков демонтажа
 - граница муниципального района
 - граница сельского поселения
 - красные линии, установленные документацией по планировке территории для строительства объекта: 3410П "Техническое перевооружение напорного нефтепровода УПСВ "Бариновская-НСП г. Нефтегорск (замена аварийных участков)", утвержденная постановлением Администрации МР Нефтегорский от 22.1.2016 №1575; 6983П "Техническое перевооружение. Замена участков трубопровода с обустройством протекторной защитой от электрохимической коррозии этанопровода АО "Нефтегорский ГПЗ" - АО "ННК" отделения 0401 цеха №4 в границах сельского поселения Бариновка", утвержденная постановлением Администрации сельского поселения Бариновка МР Нефтегорский от 24.06.2021 №31; 6983П "Техническое перевооружение. Замена участков трубопровода с обустройством протекторной защитой от электрохимической коррозии этанопровода АО "Нефтегорский ГПЗ" - АО "ННК" отделения 0401 цеха №4 в границах сельского поселения Бариновка", утвержденная постановлением администрации сельского поселения Утевка МР Нефтегорский от 15.06.2021 №80; 6389П "Сбор нефти и газа со скважин №2300, 2301 Бариновско-Лейжисинского месторождения" в границах сельского поселения Домашка муниципального района Кинельский Самарской области, утвержденной постановлением администрации с.п. Домашка от 22.01.2020 №7; 6983П "Техническое перевооружение. Замена участков трубопроводов с обустройством протекторной защитой от электрохимической коррозии этанопровода АО "Нефтегорский ГПЗ" - АО "ННК" отделения 0401 цеха №4, в границах сельского поселения Домашка муниципального района Кинельский Самарской области, утвержденной постановлением администрации с.п. Домашка от 09.06.2021 № 81.
- Объекты капитального строительства сохраняемые:**
- ось существующего нефтепровода
 - ось существующего кабеля связи
 - ось существующей ВЛ
 - ось существующего газопровода
 - ось существующего продуктопровода
 - ось существующего водопровода
 - ось существующего этанопровода
 - ось существующего кабеля ЭХЗ
 - ось существующего аммиакопровода
 - ось существующего бензопровода



- Примечания:**
1. Граница территории, в отношении которой осуществляется подготовка проекта планировки, составляет:
 - для трубопроводов Ду=500 - 100 м (СНПД 2.05.06-85* «Магистральные трубопроводы», таблица 4)
 2. Граница зоны планируемого размещения линейных объектов, подлежащих реконструкции в связи с изменением их местоположения, не отражена ввиду отсутствия таких объектов.
 3. В границах территории, в отношении которой осуществляется подготовка проекта планировки, отсутствуют территории общего пользования, для которых устанавливаются красные линии.
 4. В границах территории, в отношении которой осуществляется подготовка проекта планировки, присутствуют существующие красные линии, установленные документацией по планировке территории для строительства объекта:
 - 3410П "Техническое перевооружение напорного нефтепровода УПСВ "Бариновская-НСП г. Нефтегорск (замена аварийных участков)", утвержденная постановлением Администрации МР Нефтегорский от 22.1.2016 №1575;
 - 6983П "Техническое перевооружение. Замена участков трубопровода с обустройством протекторной защитой от электрохимической коррозии этанопровода АО "Нефтегорский ГПЗ" - АО "ННК" отделения 0401 цеха №4 в границах сельского поселения Бариновка", утвержденная постановлением Администрации сельского поселения Бариновка МР Нефтегорский от 24.06.2021 №31;
 - 6983П "Техническое перевооружение. Замена участков трубопровода с обустройством протекторной защитой от электрохимической коррозии этанопровода АО "Нефтегорский ГПЗ" - АО "ННК" отделения 0401 цеха №4 в границах сельского поселения Бариновка", утвержденная постановлением администрации сельского поселения Утевка МР Нефтегорский от 15.06.2021 №80;
 - 6389П "Сбор нефти и газа со скважин №2300, 2301 Бариновско-Лейжисинского месторождения" в границах сельского поселения Домашка муниципального района Кинельский Самарской области, утвержденной постановлением администрации с.п. Домашка от 22.01.2020 №7;
 - 6983П "Техническое перевооружение. Замена участков трубопроводов с обустройством протекторной защитой от электрохимической коррозии этанопровода АО "Нефтегорский ГПЗ" - АО "ННК" отделения 0401 цеха №4 в границах сельского поселения Домашка муниципального района Кинельский Самарской области, утвержденной постановлением администрации с.п. Домашка от 09.06.2021 № 81.
 5. Существующие элементы планировочной структуры представлены частью территории сельского поселения Утевка, сельского поселения Бариновка Нефтегорского муниципального района Самарской области, сельского поселения Домашка Кинельского муниципального района Самарской области.

Система координат: МСК-63
Система высот: Балтийская 1977 г.

Составил	Фамилия И.О.	И.П.Подпись	Дата
Должность	Курдюков Р.В.		08.2022
Ген.директор	Стефанов А.И.		08.2022



АО «Транснефть-Приволга»		
Проект планировки и межевания территории для размещения объекта трубопроводного транспорта федерального значения «Магистральный нефтепровод «Кулешовка-Куйбышев», 13 км - 28 км, 33 км - 39 км, 42 км - 43 км. Ду500. Самарское РНУ. Реконструкция»		
Самарская область, Кинельский район, Нефтегорский район.	стадия	лист
	ППМТ	4
ООО "ПЦЗК"	лист	36
2022 год		



Чертеж красных линий и границ зон планируемого размещения линейных объектов
Масштаб 1:2000

- Условные обозначения:
- ось проектируемого нефтепровода
 - ось проектируемых ВЛ бкВ, опоры ВЛ бкВ
 - ось проектируемого кабеля электромагниты
 - проектируемый узел запорной арматуры
 - проектируемые временные здания и сооружения
 - проектируемый временный водовод
 - ось участка существующего нефтепровода, подлежащего демонтажу
 - граница зоны планируемого размещения линейного объекта
 - граница зоны планируемого размещения временных зданий и сооружений
 - граница территории, в отношении которой осуществляется подготовка проекта планировки
 - номер характерной точки грани зоны планируемого размещения линейных объектов, зоны планируемого размещения временных зданий и сооружений, зоны планируемого размещения участков демонтажа
 - граница муниципального района
 - граница сельского поселения
 - красные линии, установленные документацией по планировке территории для строительства объекта: 3410П "Техническое перевооружение напорного нефтепровода УПСВ "Баринская-НСП г. Нефтегорск (замена аварийных участков)", утвержденная постановлением Администрации МР Нефтегорский от 22.1.2016 №1575; 6983П "Техническое перевооружение. Замена участков трубопровода с обустройством протекторной защиты от электрохимической коррозии этанопровода АО "Нефтегорский ГПЗ" - АО "ННК" отделения 0401 цеха №4 в границах сельского поселения Баринька", утвержденная постановлением Администрации сельского поселения Баринька МР Нефтегорский от 24.06.2021 №31; 6983П "Техническое перевооружение. Замена участков трубопровода с обустройством протекторной защиты от электрохимической коррозии этанопровода АО "Нефтегорский ГПЗ" - АО "ННК" отделения 0401 цеха №4 в границах сельского поселения Баринька", утвержденная постановлением администрации сельского поселения Утевка МР Нефтегорский от 15.06.2021 №80; 6389П "Сбор нефти и газа со скважин №2300, 2301 Бариньско-Лебяжского месторождения" в границах сельского поселения Домашка муниципального района Кинельский Самарской области, утвержденной постановлением администрации с.п.Домашка от 22.01.2020 №7; 6983П "Техническое перевооружение. Замена участков трубопроводов с обустройством протекторной защиты от электрохимической коррозии этанопровода АО "Нефтегорский ГПЗ" - АО "ННК" отделения 0401 цеха №4, в границах сельского поселения Домашка муниципального района Кинельский Самарской области, утвержденной постановлением администрации с.п. Домашка от 09.06.2021 № 81.
- Объекты капитального строительства сохраняемые:
- ось существующего нефтепровода
 - ось существующего кабеля связи
 - ось существующей ВЛ
 - ось существующего газопровода
 - ось существующего продуктопровода
 - ось существующего водопровода
 - ось существующего этанопровода
 - ось существующего кабеля ЭУЗ
 - ось существующего аммиакопровода
 - ось существующего бензопровода

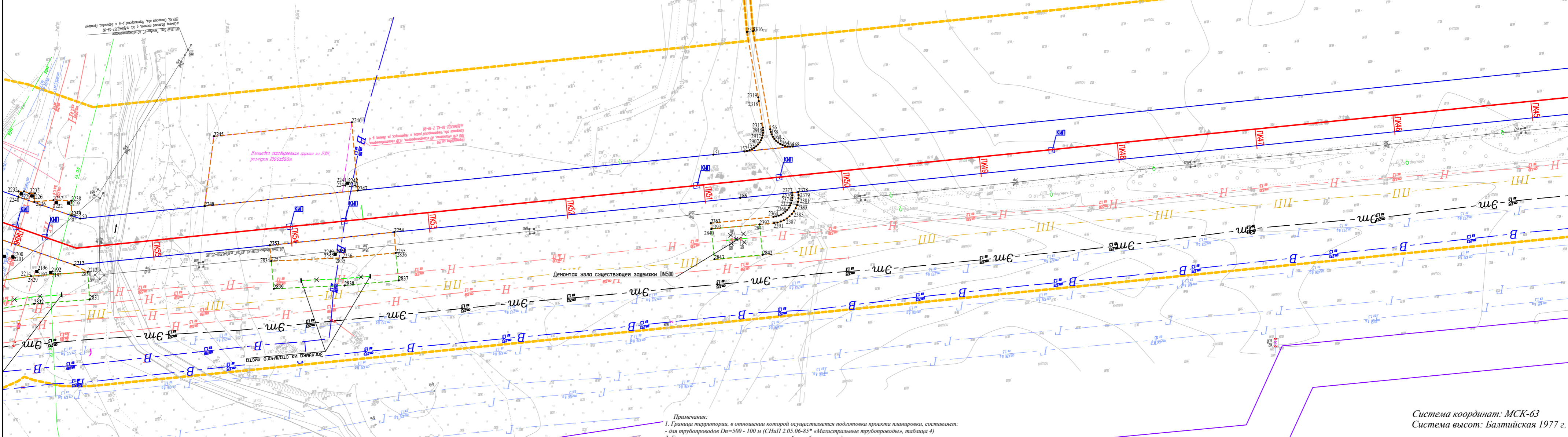
Проект планировки и межевания территории
для размещения объекта трубопроводного транспорта федерального значения
«Магистральный нефтепровод «Кулешовка-Куйбышев», 13 км - 28 км, 33 км - 39 км, 42 км - 43 км.
Ду500. Самарское РНУ. Реконструкция»
Чертеж красных линий и границ зон планируемого размещения линейных объектов



Сельское поселение Утевка,
Нефтегорский муниципальный район,
Самарская область

Линия совмещения с листом №6

Линия совмещения с листом №4



Система координат: МСК-63
Система высот: Балтийская 1977 г.

- Примечания:
- Граница территории, в отношении которой осуществляется подготовка проекта планировки, составляет:
 - для трубопроводов Ду=500 - 100 м (СНиП 2.05.06-83* «Магистральные трубопроводы», таблица 4)
 - для объектов, подлежащих реконструкции в связи с изменением их местоположения, не отражена ввиду отсутствия таких объектов.
 - Граница зоны планируемого размещения линейных объектов, подлежащих реконструкции в связи с изменением их местоположения, не отражена ввиду отсутствия таких объектов.
 - В границах территории, в отношении которой осуществляется подготовка проекта планировки, отсутствуют территории общего пользования, для которых устанавливаются красные линии.
 - В границах территории, в отношении которой осуществляется подготовка проекта планировки, присутствуют существующие красные линии, установленные документацией по планировке территории для строительства объекта:
 - 3410П "Техническое перевооружение напорного нефтепровода УПСВ "Баринская-НСП г. Нефтегорск (замена аварийных участков)", утвержденная постановлением Администрации МР Нефтегорский от 22.1.2016 №1575;
 - 6983П "Техническое перевооружение. Замена участков трубопровода с обустройством протекторной защиты от электрохимической коррозии этанопровода АО "Нефтегорский ГПЗ" - АО "ННК" отделения 0401 цеха №4 в границах сельского поселения Баринька", утвержденная постановлением Администрации сельского поселения Баринька МР Нефтегорский от 24.06.2021 №31;
 - 6983П "Техническое перевооружение. Замена участков трубопровода с обустройством протекторной защиты от электрохимической коррозии этанопровода АО "Нефтегорский ГПЗ" - АО "ННК" отделения 0401 цеха №4 в границах сельского поселения Баринька", утвержденная постановлением администрации сельского поселения Утевка МР Нефтегорский от 15.06.2021 №80;
 - 6389П "Сбор нефти и газа со скважин №2300, 2301 Бариньско-Лебяжского месторождения" в границах сельского поселения Домашка муниципального района Кинельский Самарской области, утвержденной постановлением администрации с.п. Домашка от 22.01.2020 №7;
 - 6983П "Техническое перевооружение. Замена участков трубопроводов с обустройством протекторной защиты от электрохимической коррозии этанопровода АО "Нефтегорский ГПЗ" - АО "ННК" отделения 0401 цеха №4 в границах сельского поселения Домашка муниципального района Кинельский Самарской области, утвержденной постановлением администрации с.п. Домашка от 09.06.2021 № 81.
 - Существующие элементы планировочной структуры представляют частью территории сельского поселения Утевка, сельского поселения Баринька Нефтегорского муниципального района Самарской области, сельского поселения Домашка Кинельского муниципального района Самарской области.

АО «Транснефть-Приволга»			
Проект планировки и межевания территории для размещения объекта трубопроводного транспорта федерального значения «Магистральный нефтепровод «Кулешовка-Куйбышев», 13 км - 28 км, 33 км - 39 км, 42 км - 43 км. Ду500. Самарское РНУ. Реконструкция»			
Составил	Фамилия И.О.	Подпись	Дата
Должность	Курдюков Р.В.		08.2022
Ген.директор	Степашин А.И.		08.2022
Самарская область, Кинельский район, Нефтегорский район.		ИПМТ	лист 5 из 36
Чертеж красных линий и границ зон планируемого размещения линейных объектов Масштаб 1:2000		ООО "ПЦЗК" 2022 год	

Проект планировки и межевания территории
 для размещения объекта трубопроводного транспорта федерального значения
 «Магистральный нефтепровод «Кулецовка-Куйбышев», 13 км - 28 км, 33 км - 39 км, 42 км - 43 км.
 Ду500. Самарское РНУ. Реконструкция»
 Чертеж красных линий и границ зон планируемого размещения линейных объектов



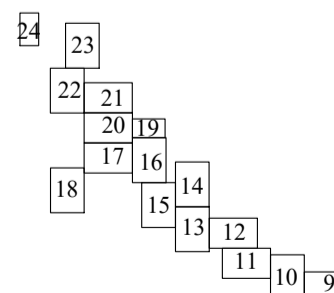
линия совмещения с листом №7

- Условные обозначения:**
- ось проектируемого нефтепровода
 - ось проектируемых ВЛ 6кВ, опоры ВЛ 6кВ
 - ось проектируемого кабеля электрохимзащиты
 - проектируемый узел запорной арматуры
 - проектируемые временные здания и сооружения
 - проектируемый временный водовод
 - ось участка существующего нефтепровода, подлежащего демонтажу
 - граница зоны планируемого размещения линейного объекта
 - граница зоны планируемого размещения временных зданий и сооружений
 - граница зоны планируемого размещения участков демонтажа
 - граница территории, в отношении которой осуществляется подготовка проекта планировки
 - номер характерной точки границ зоны планируемого размещения линейных объектов, зоны планируемого размещения временных зданий и сооружений, зоны планируемого размещения участков демонтажа
 - граница муниципального района
 - граница сельского поселения
 - красные линии, установленные документацией по планировке территории для строительства объекта: 3410П "Техническое перевооружение напорного нефтепровода УПСВ "Бариновская-НСП г. Нефтегорск (замена аварийных участков)", утвержденная постановлением Администрации МР Нефтегорский от 22.1.2016 №1573; 6983П "Техническое перевооружение. Замена участков трубопровода с обустройством протекторной защитой от электрохимической коррозии эстакопровода АО "Нефтегорский ГПЗ" - АО "ННК" отделения 0401 цеха №4 в границах сельского поселения Бариновка", утвержденная постановлением Администрации сельского поселения Бариновка МР Нефтегорский от 24.06.2021 №31; 6983П "Техническое перевооружение. Замена участков трубопровода с обустройством протекторной защитой от электрохимической коррозии эстакопровода АО "Нефтегорский ГПЗ" - АО "ННК" отделения 0401 цеха №4 в границах сельского поселения Бариновка", утвержденная постановлением администрации сельского поселения Утевка МР Нефтегорский от 15.06.2021 №80; 6389П "Сбор нефти и газа со скважин №2300, 2301 Бариновско-Лебяжинского месторождения" в границах сельского поселения Домашка муниципального района Кинельский Самарской области, утвержденной постановлением администрации с.п. Домашка от 22.01.2020 №7; 6983П "Техническое перевооружение. Замена участков трубопровода с обустройством протекторной защитой от электрохимической коррозии эстакопровода АО "Нефтегорский ГПЗ" - АО "ННК" отделения 0401 цеха №4, в границах сельского поселения Домашка муниципального района Кинельский Самарской области, утвержденной постановлением администрации с.п. Домашка от 09.06.2021 № 81.
- Объекты капитального строительства сохраняемые:**
- Н - ось существующего нефтепровода
 - К - ось существующего кабеля связи
 - ВЛ - ось существующей ВЛ
 - Г - ось существующего газопровода
 - ПП - ось существующего продуктопровода
 - В - ось существующего водопровода
 - Эм - ось существующего эстакопровода
 - ЭХЗ - ось существующего кабеля ЭХЗ
 - АМ - ось существующего аммиакопровода
 - БП - ось существующего бензопровода

Сельское поселение Утевка,
 Нефтегорский муниципальный район,
 Самарская область

Домашка сельское поселение

Схема расположения листов



- Примечания:**
1. Граница территории, в отношении которой осуществляется подготовка проекта планировки, составляет: - для трубопроводов Ду = 500 - 100 м (СНиП 2.05.06-85* «Магистральные трубопроводы», таблица 4)
 2. Граница зоны планируемого размещения линейных объектов, подлежащих реконструкции в связи с изменением их местоположения, не отражена ввиду отсутствия таких объектов.
 3. В границах территории, в отношении которой осуществляется подготовка проекта планировки, отсутствуют территории общего пользования, для которых устанавливаются красные линии.
 4. В границах территории, в отношении которой осуществляется подготовка проекта планировки, присутствуют существующие красные линии, установленные документацией по планировке территории для строительства объекта:
 - 3410П "Техническое перевооружение напорного нефтепровода УПСВ "Бариновская-НСП г. Нефтегорск (замена аварийных участков)", утвержденная постановлением Администрации МР Нефтегорский от 22.1.2016 №1573;
 - 6983П "Техническое перевооружение. Замена участков трубопровода с обустройством протекторной защитой от электрохимической коррозии эстакопровода АО "Нефтегорский ГПЗ" - АО "ННК" отделения 0401 цеха №4 в границах сельского поселения Бариновка", утвержденная постановлением Администрации сельского поселения Бариновка МР Нефтегорский от 24.06.2021 №31;
 - 6983П "Техническое перевооружение. Замена участков трубопровода с обустройством протекторной защитой от электрохимической коррозии эстакопровода АО "Нефтегорский ГПЗ" - АО "ННК" отделения 0401 цеха №4 в границах сельского поселения Бариновка", утвержденная постановлением Администрации сельского поселения Утевка МР Нефтегорский от 15.06.2021 №80;
 - 6389П "Сбор нефти и газа со скважин №2300, 2301 Бариновско-Лебяжинского месторождения" в границах сельского поселения Домашка муниципального района Кинельский Самарской области, утвержденной постановлением администрации с.п. Домашка от 22.01.2020 №7;
 - 6983П "Техническое перевооружение. Замена участков трубопровода с обустройством протекторной защитой от электрохимической коррозии эстакопровода АО "Нефтегорский ГПЗ" - АО "ННК" отделения 0401 цеха №4 в границах сельского поселения Домашка муниципального района Кинельский Самарской области, утвержденной постановлением администрации с.п. Домашка от 09.06.2021 № 81.
 5. Существующие элементы планировочной структуры представлены частью территории сельского поселения Утевка, сельского поселения Бариновка Нефтегорского муниципального района Самарской области, сельского поселения Домашка Кинельского муниципального района Самарской области.

линия совмещения с листом №5

Система координат: МСК-63
 Система высот: Балтийская 1977 г.

АО «Транснефть-Приволга»				Проект планировки и межевания территории для размещения объекта трубопроводного транспорта федерального значения «Магистральный нефтепровод «Кулецовка-Куйбышев», 13 км - 28 км, 33 км - 39 км, 42 км - 43 км. Ду500. Самарское РНУ. Реконструкция»		
				стадия	лист	листов
Состав		Фамилия И.О.	Подпись	Дата	Самарская область, Кинельский район, Нефтегорский район.	
Должность		Курганов В.В.	[Подпись]	08.2022		
Ген. директор		Стрельцов А.И.	[Подпись]	08.2022	ООО "ПЦЭК" 2022 год	
Чертеж красных линий и границ зон планируемого размещения линейных объектов		Масштаб 1:2000				



Сельское поселение Утевка,
Нефтегорский муниципальный район,
Самарская область

Сельское поселение Утевка,
Нефтегорский муниципальный район,
Самарская область

линия совмещения с листом №6

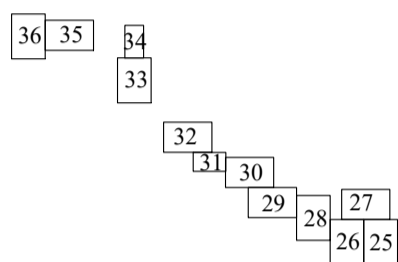
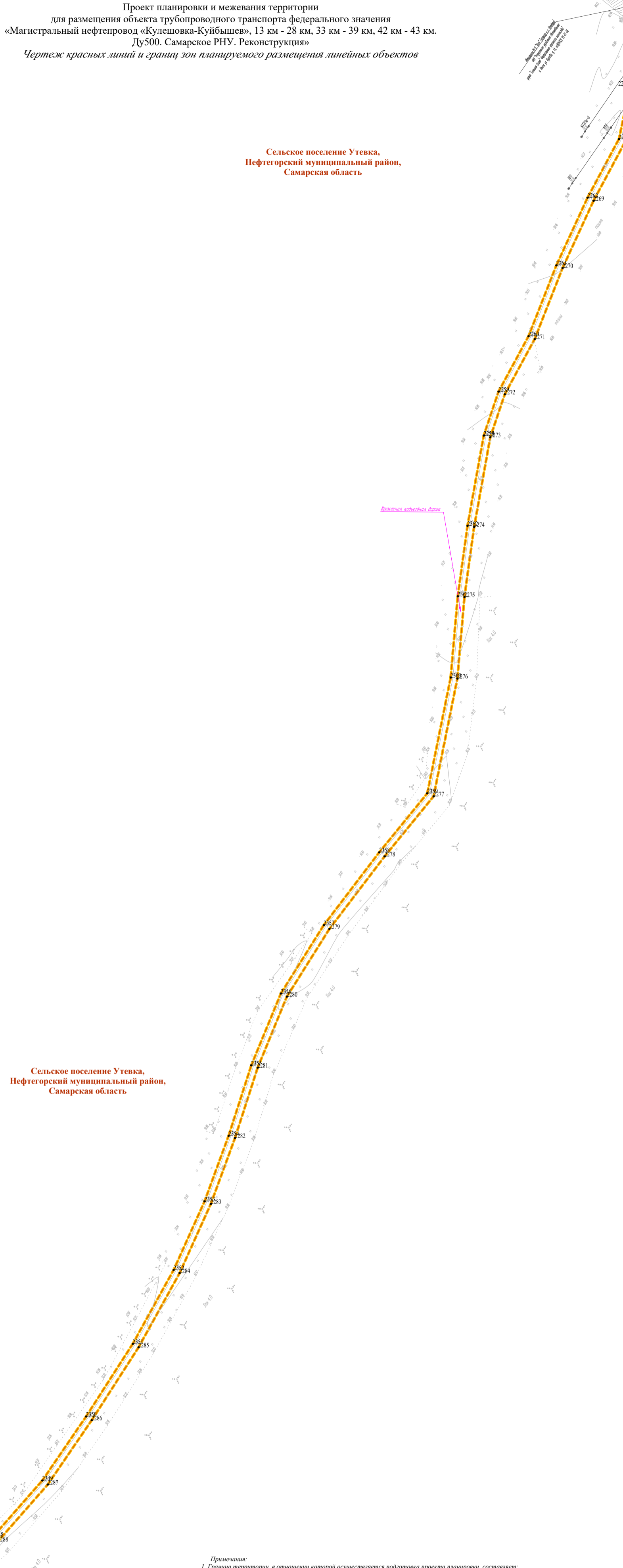
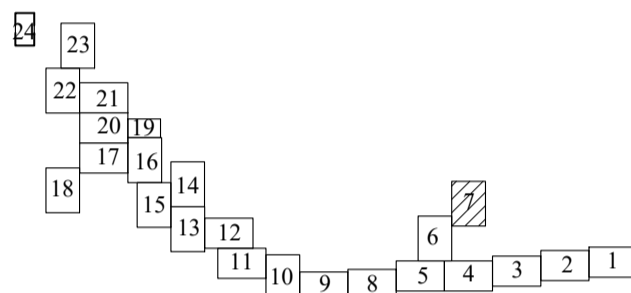


Схема расположения листов



- Условные обозначения:**
- ось проектируемого нефтепровода
 - ось проектируемых ВЛ 6кВ, опоры ВЛ 6кВ
 - ось проектируемого кабеля электромагниты
 - проектируемый узел запорной арматуры
 - проектируемые временные здания и сооружения
 - проектируемый временный водовод
 - ось участка существующего нефтепровода, подлежащего демонтажу
 - граница зоны планируемого размещения линейного объекта
 - граница зоны планируемого размещения временных зданий и сооружений
 - граница зоны планируемого размещения участков демонтажа
 - граница территории, в отношении которой осуществляется подготовка проекта планировки
 - номер характерной точки границ зоны планируемого размещения линейных объектов, зоны планируемого размещения временных зданий и сооружений, зоны планируемого размещения участков демонтажа
 - граница муниципального района
 - граница сельского поселения
 - красные линии, установленные документацией по планировке территории для строительства объекта: 3410П "Техническое перевооружение напорного нефтепровода УПСВ "Баринковская-НСП г. Нефтегорск (замена аварийных участков)", утвержденная постановлением Администрации МР Нефтегорский от 22.1.2016 №1575; 6983П "Техническое перевооружение. Замена участков трубопровода с обустройством протекторной защиты от электрохимической коррозии этанопровода АО "Нефтегорский ГПЗ" - АО "ННК" отделения 0401 цеха №4 в границах сельского поселения Баринковка", утвержденная постановлением Администрации сельского поселения Баринковка МР Нефтегорский от 24.06.2021 №81; 6983П "Техническое перевооружение. Замена участков трубопровода с обустройством протекторной защиты от электрохимической коррозии этанопровода АО "Нефтегорский ГПЗ" - АО "ННК" отделения 0401 цеха №4 в границах сельского поселения Баринковка", утвержденная постановлением Администрации сельского поселения Утевка МР Нефтегорский от 15.06.2021 №80; 6389П "Сбор нефти и газа со скважин №2300, 2301 Баринково-Левяжинского месторождения" в границах сельского поселения Домашка муниципального района Кинельский Самарской области, утвержденной постановлением администрации с.п. Домашка от 22.01.2020 №7:6983П "Техническое перевооружение. Замена участков трубопроводов с обустройством протекторной защиты от электрохимической коррозии этанопровода АО "Нефтегорский ГПЗ" - АО "ННК" отделения 0401 цеха №4, в границах сельского поселения Домашка муниципального района Кинельский Самарской области, утвержденной постановлением администрации с.п. Домашка от 09.06.2021 № 81.
- Объекты капитального строительства сохраняемые:**
- Н - ось существующего нефтепровода
 - В - ось существующего кабеля связи
 - ВЛ - ось существующей ВЛ
 - Г - ось существующего газопровода
 - ПП - ось существующего продуктопровода
 - В - ось существующего водопровода
 - Эм - ось существующего этанопровода
 - К - ось существующего кабеля ЭХЗ
 - А - ось существующего аммиакопровода
 - ПП - ось существующего бензопровода

Примечания:
1. Граница территории, в отношении которой осуществляется подготовка проекта планировки, составляет:
- для трубопроводов Ду=500 - 100 м (СНиП 2.05.06-83 "Магистральные трубопроводы", таблица 4)
2. Граница зоны планируемого размещения линейных объектов, подлежащих реконструкции в связи с изменением их местоположения, не отражена ввиду отсутствия таких объектов.
3. В границах территории, в отношении которой осуществляется подготовка проекта планировки, отсутствуют территории общего пользования, для которых устанавливаются красные линии.
4. В границах территории, в отношении которой осуществляется подготовка проекта планировки, присутствуют существующие красные линии, установленные документацией по планировке территории для строительства объекта:
- 3410П "Техническое перевооружение напорного нефтепровода УПСВ "Баринковская-НСП г. Нефтегорск (замена аварийных участков)", утвержденная постановлением Администрации МР Нефтегорский от 22.1.2016 №1575;
- 6983П "Техническое перевооружение. Замена участков трубопровода с обустройством протекторной защиты от электрохимической коррозии этанопровода АО "Нефтегорский ГПЗ" - АО "ННК" отделения 0401 цеха №4 в границах сельского поселения Баринковка", утвержденная постановлением Администрации сельского поселения Баринковка МР Нефтегорский от 24.06.2021 №81; 6983П "Техническое перевооружение. Замена участков трубопровода с обустройством протекторной защиты от электрохимической коррозии этанопровода АО "Нефтегорский ГПЗ" - АО "ННК" отделения 0401 цеха №4 в границах сельского поселения Баринковка", утвержденная постановлением Администрации сельского поселения Утевка МР Нефтегорский от 15.06.2021 №80;
- 6389П "Сбор нефти и газа со скважин №2300, 2301 Баринково-Левяжинского месторождения" в границах сельского поселения Домашка муниципального района Кинельский Самарской области, утвержденной постановлением администрации с.п. Домашка от 22.01.2020 №7;
- 6983П "Техническое перевооружение. Замена участков трубопроводов с обустройством протекторной защиты от электрохимической коррозии этанопровода АО "Нефтегорский ГПЗ" - АО "ННК" отделения 0401 цеха №4 в границах сельского поселения Домашка муниципального района Кинельский Самарской области, утвержденной постановлением администрации с.п. Домашка от 09.06.2021 № 81.
5. Существующие элементы планировочной структуры представлены частью территории сельского поселения Утевка, сельского поселения Баринковка Нефтегорского муниципального района Самарской области, сельского поселения Домашка Кинельского муниципального района Самарской области.

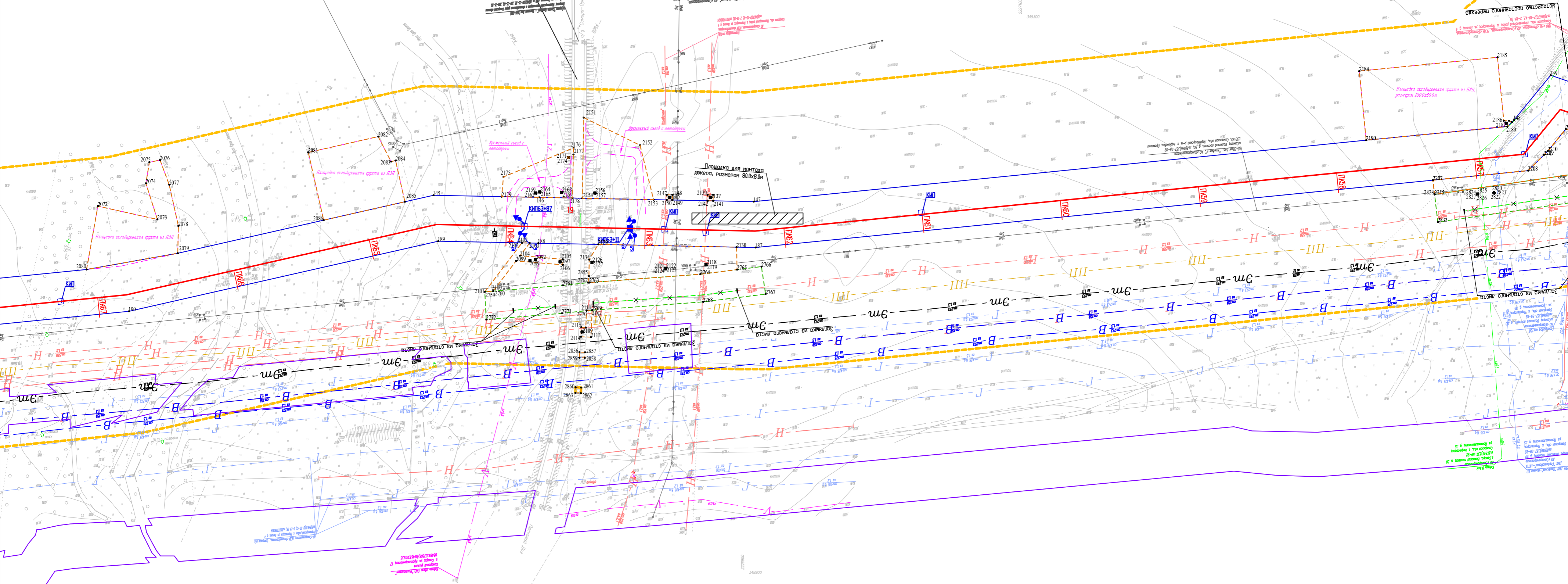
Система координат: МСК-63
Система высот: Балтийская 1977 г.

АО «Транснефть-Приволга»			
Проект планировки и межевания территории для размещения объекта трубопроводного транспорта федерального значения «Магистральный нефтепровод «Кулешовка-Куйбышев», 13 км - 28 км, 33 км - 39 км, 42 км - 43 км. Ду500. Самарское РНУ. Реконструкция»			
Составля	Фамилия И.О.	Подпись	Дата
Должность	Курбанов Р.В.		08.2022
Ген.директор	Стельмах А.И.		08.2022
Самарская область, Кинельский район, Нефтегорский район.			стадия
ООО "ПЦЗК"			лист
2022 год			листов
Чертеж красных линий и границ зон планируемого размещения линейных объектов Масштаб 1:2000			7
Масштаб 1:2000			36

Проект планировки и межевания территории
 для размещения объекта трубопроводного транспорта федерального значения
 «Магистральный нефтепровод «Кулешовка-Куйбышев», 13 км - 28 км, 33 км - 39 км, 42 км - 43 км.
 Ду500. Самарское РНУ. Реконструкция»
Чертеж красных линий и границ зон планируемого размещения линейных объектов



- Условные обозначения:**
- ось проектируемого нефтепровода
 - ось проектируемых ВЛ 6кВ, опоры ВЛ 6кВ
 - ось проектируемых ВЛ 10кВ, опоры ВЛ 10кВ
 - ось проектируемого кабеля электрохимической защиты
 - проектируемый узел запорной арматуры
 - проектируемые временные здания и сооружения
 - проектируемый временный водовод
 - ось участка существующего нефтепровода, подлежащего демонтажу
 - граница зон планируемого размещения линейного объекта
 - граница зон планируемого размещения временных зданий и сооружений
 - граница зон планируемого размещения участков демонтажа
 - граница территории, в отношении которой осуществляется подготовка проекта планировки
 - номер характерной точки границ зон планируемого размещения линейных объектов, зоны планируемого размещения временных зданий и сооружений, зоны планируемого размещения участков демонтажа
 - граница муниципального района
 - граница сельского поселения
 - красные линии, установленные документацией по планировке территории для строительства объекта: 3410П "Техническое перевооружение напорного нефтепровода УПСВ "Бариновская-НСП" - Нефтегорск (замена аварийных участков)", утвержденная постановлением Администрации МР Нефтегорский от 22.1.2016 №1575; 6983П "Техническое перевооружение. Замена участков трубопровода с обустройством протекторной защиты от электрохимической коррозии эстаповода АО "Нефтегорский ГПЗ" - АО "ННК" отделения 0401 цеха №4 в границах сельского поселения Бариновка", утвержденная постановлением Администрации сельского поселения Бариновка МР Нефтегорский от 24.06.2021 №31; 6983П "Техническое перевооружение. Замена участков трубопровода с обустройством протекторной защиты от электрохимической коррозии эстаповода АО "Нефтегорский ГПЗ" - АО "ННК" отделения 0401 цеха №4 в границах сельского поселения Бариновка", утвержденная постановлением администрации сельского поселения Утевка МР Нефтегорский от 15.06.2021 №80; 6389П "Сбор нефти и газа со скважины №2300, 2301 Бариновско-Лейбжисского месторождения" в границах сельского поселения Домашка муниципального района Кинельский Самарской области, утвержденной постановлением администрации с.п. Домашка от 22.01.2020 №7; 6983П "Техническое перевооружение. Замена участков трубопроводов с обустройством протекторной защиты от электрохимической коррозии эстаповода АО "Нефтегорский ГПЗ" - АО "ННК" отделения 0401 цеха №4, в границах сельского поселения Домашка муниципального района Кинельский Самарской области, утвержденной постановлением администрации с.п. Домашка от 09.06.2021 № 81.
- Объекты капитального строительства сохраняемые:**
- Н - ось существующего нефтепровода
 - В - ось существующего кабеля связи
 - Л - ось существующей ВЛ
 - Г - ось существующего газопровода
 - ПП - ось существующего продуктопровода
 - В - ось существующего водопровода
 - Эм - ось существующего эстаповода
 - КХЗ - ось существующего кабеля ЭХЗ
 - АМК - ось существующего аммиакопровода
 - БП - ось существующего бензопровода



Примечания:

- Граница территории, в отношении которой осуществляется подготовка проекта планировки, составляет:
 - для трубопровода Ду500 - 100 м (СПиП 2.03.06-85 "Магистральные трубопроводы", таблица 4);
 - для территории, в отношении которой осуществляется подготовка проекта планировки, присутствуют существующие красные линии, установленные документацией по планировке территории для строительства объекта:
 - 3410П "Техническое перевооружение напорного нефтепровода УПСВ "Бариновская-НСП" - Нефтегорск (замена аварийных участков)", утвержденная постановлением Администрации МР Нефтегорский от 22.1.2016 №1575;
 - 6983П "Техническое перевооружение. Замена участков трубопровода с обустройством протекторной защиты от электрохимической коррозии эстаповода АО "Нефтегорский ГПЗ" - АО "ННК" отделения 0401 цеха №4 в границах сельского поселения Бариновка", утвержденная постановлением Администрации сельского поселения Бариновка МР Нефтегорский от 24.06.2021 №31;
 - 6983П "Техническое перевооружение. Замена участков трубопроводов с обустройством протекторной защиты от электрохимической коррозии эстаповода АО "Нефтегорский ГПЗ" - АО "ННК" отделения 0401 цеха №4 в границах сельского поселения Бариновка", утвержденная постановлением администрации сельского поселения Утевка МР Нефтегорский от 15.06.2021 №80;
 - 6389П "Сбор нефти и газа со скважины №2300, 2301 Бариновско-Лейбжисского месторождения" в границах сельского поселения Домашка муниципального района Кинельский Самарской области, утвержденной постановлением администрации с.п. Домашка от 22.01.2020 №7;
 - 6983П "Техническое перевооружение. Замена участков трубопроводов с обустройством протекторной защиты от электрохимической коррозии эстаповода АО "Нефтегорский ГПЗ" - АО "ННК" отделения 0401 цеха №4, в границах сельского поселения Домашка муниципального района Кинельский Самарской области, утвержденной постановлением администрации с.п. Домашка от 09.06.2021 № 81.
- В границах территории, в отношении которой осуществляется подготовка проекта планировки, отсутствуют территории общего пользования, для которых устанавливаются красные линии.
- В границах территории, в отношении которой осуществляется подготовка проекта планировки, присутствуют существующие красные линии, установленные документацией по планировке территории для строительства объекта:
 - 3410П "Техническое перевооружение напорного нефтепровода УПСВ "Бариновская-НСП" - Нефтегорск (замена аварийных участков)", утвержденная постановлением Администрации МР Нефтегорский от 22.1.2016 №1575;
 - 6983П "Техническое перевооружение. Замена участков трубопровода с обустройством протекторной защиты от электрохимической коррозии эстаповода АО "Нефтегорский ГПЗ" - АО "ННК" отделения 0401 цеха №4 в границах сельского поселения Бариновка", утвержденная постановлением Администрации сельского поселения Бариновка МР Нефтегорский от 24.06.2021 №31;
 - 6983П "Техническое перевооружение. Замена участков трубопроводов с обустройством протекторной защиты от электрохимической коррозии эстаповода АО "Нефтегорский ГПЗ" - АО "ННК" отделения 0401 цеха №4 в границах сельского поселения Бариновка", утвержденная постановлением администрации сельского поселения Утевка МР Нефтегорский от 15.06.2021 №80;
 - 6389П "Сбор нефти и газа со скважины №2300, 2301 Бариновско-Лейбжисского месторождения" в границах сельского поселения Домашка муниципального района Кинельский Самарской области, утвержденной постановлением администрации с.п. Домашка от 22.01.2020 №7;
 - 6983П "Техническое перевооружение. Замена участков трубопроводов с обустройством протекторной защиты от электрохимической коррозии эстаповода АО "Нефтегорский ГПЗ" - АО "ННК" отделения 0401 цеха №4, в границах сельского поселения Домашка муниципального района Кинельский Самарской области, утвержденной постановлением администрации с.п. Домашка от 09.06.2021 № 81.
- Существующие элементы планировочной структуры представлены частью территории сельского поселения Утевка, сельского поселения Бариновка Нефтегорского муниципального района Самарской области, сельского поселения Домашка Кинельского муниципального района Самарской области.

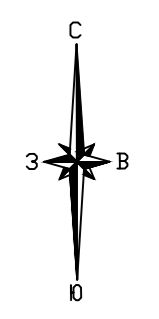
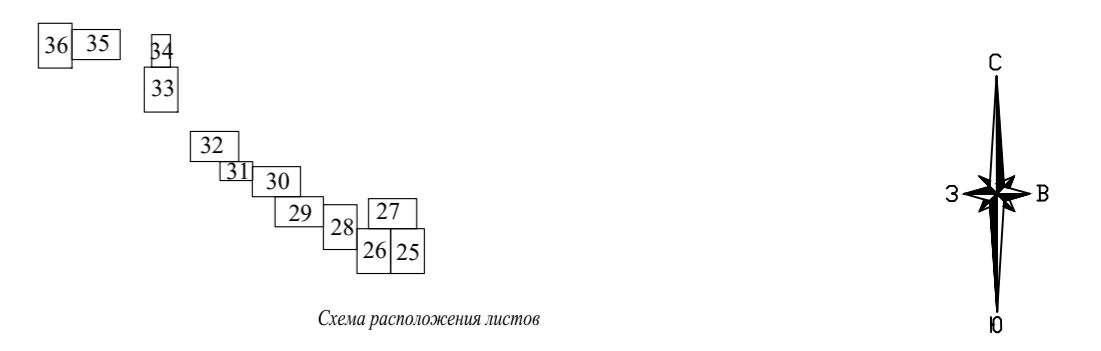
Система координат: МСК-63
 Система высот: Балтийская 1977 г.

АО «Транснефть-Приволга»			
Проект планировки и межевания территории для размещения объекта трубопроводного транспорта федерального значения «Магистральный нефтепровод «Кулешовка-Куйбышев», 13 км - 28 км, 33 км - 39 км, 42 км - 43 км. Ду500. Самарское РНУ. Реконструкция»			
Составил	Фамилия И.О.	И.П.Подпись	Дата
Должность	Курдюков Р.В.		08.2022
Ген.директор	Степашин А.И.		08.2022
Самарская область, Кинельский район, Нефтегорский район.			
ООО "ПЦЗК"		стадия	лист
2022 год		ПМТ	8
Масштаб 1:2000		8	36

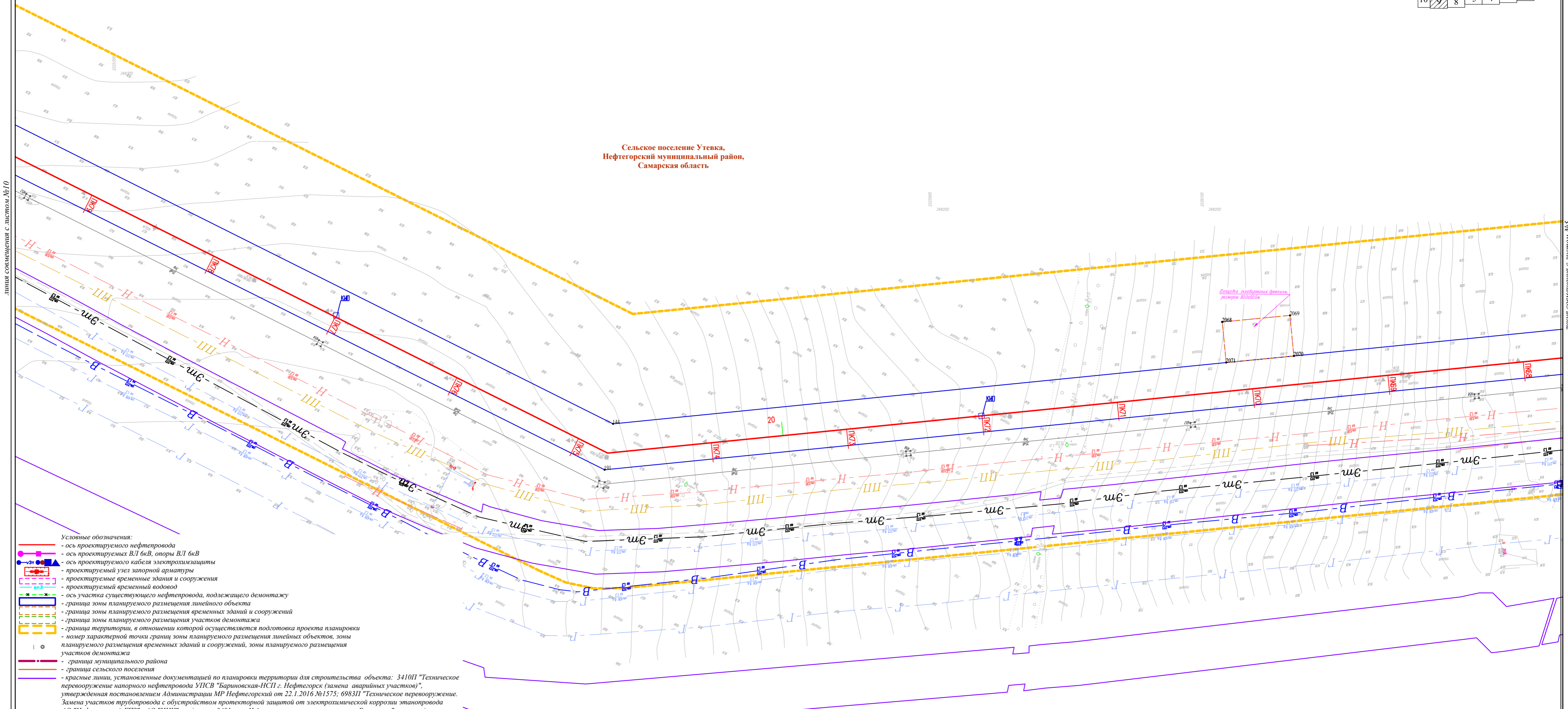
Линия совмещения с листом №9

Линия совмещения с листом №8

Проект планировки и межевания территории
 для размещения объекта трубопроводного транспорта федерального значения
 «Магистральный нефтепровод «Кулешовка-Куйбышев», 13 км - 28 км, 33 км - 39 км, 42 км - 43 км.
 Ду500. Самарское РНУ. Реконструкция»
 Чертеж красных линий и границ зон планируемого размещения линейных объектов



Сельское поселение Утевка,
 Нефтегорский муниципальный район,
 Самарская область



линия совмещения с листом №10

линия совмещения с листом №2

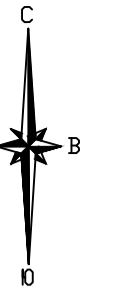
- Условные обозначения:**
- ось проектируемого нефтепровода
 - ось проектируемых ВЛ 6кВ, опоры ВЛ 6кВ
 - ось проектируемого кабеля электромагистраты
 - проектируемый узел запорной арматуры
 - проектируемые временные здания и сооружения
 - проектируемый временный водовод
 - ось участка существующего нефтепровода, подлежащего демонтажу
 - граница зоны планируемого размещения линейного объекта
 - граница зоны планируемого размещения временных зданий и сооружений
 - граница зоны планируемого размещения участков демонтажа
 - граница территории, в отношении которой осуществляется подготовка проекта планировки
 - номер характерной точки границ зоны планируемого размещения линейных объектов, зоны планируемого размещения временных зданий и сооружений, зоны планируемого размещения участков демонтажа
 - граница муниципального района
 - граница сельского поселения
 - красные линии, установленные документацией по планировке территории для строительства объекта: 3410П "Техническое перевооружение напорного нефтепровода УПСВ "Баринковская-НСП г. Нефтегорск (замена аварийных участков)", утвержденная постановлением Администрации МР Нефтегорский от 22.1.2016 №1575; 6983П "Техническое перевооружение. Замена участков трубопровода с обустройством протекторной защитой от электрохимической коррозии эстаповода АО "Нефтегорский ГПЗ" - АО "ННК" отделения 0401 цеха №4 в границах сельского поселения Баринковка", утвержденная постановлением Администрации сельского поселения Баринковка МР Нефтегорский от 24.06.2021 №31; 6983П "Техническое перевооружение. Замена участков трубопровода с обустройством протекторной защитой от электрохимической коррозии эстаповода АО "Нефтегорский ГПЗ" - АО "ННК" отделения 0401 цеха №4 в границах сельского поселения Баринковка", утвержденная постановлением Администрации сельского поселения Утевка МР Нефтегорский от 15.06.2021 №80; 6389П "Сбор нефти и газа со скважин №2300, 2301 Баринково-Лебяжинского месторождения" в границах сельского поселения Домашка муниципального района Кинельский Самарской области, утвержденной постановлением администрации с.п. Домашка от 22.01.2020 №7; 6983П "Техническое перевооружение. Замена участков трубопроводов с обустройством протекторной защитой от электрохимической коррозии эстаповода АО "Нефтегорский ГПЗ" - АО "ННК" отделения 0401 цеха №4, в границах сельского поселения Домашка муниципального района Кинельский Самарской области, утвержденной постановлением администрации с.п. Домашка от 09.06.2021 № 81.
 - объекты капитального строительства сохраняемые:
 - ось существующего нефтепровода
 - ось существующего кабеля связи
 - ось существующей ВЛ
 - ось существующего газопровода
 - ось существующего продуктопровода
 - ось существующего водопровода
 - ось существующего эстаповода
 - ось существующего кабеля ЭЛЗ
 - ось существующего аммакопровода
 - ось существующего бензопровода

- Примечания:**
- Граница территории, в отношении которой осуществляется подготовка проекта планировки, составляет: для трубопроводов Ду=500 - 100 м (СНиП 2.05.06-85* «Магистральные трубопроводы», таблица 4)
 - Граница зоны планируемого размещения линейных объектов, подлежащих реконструкции в связи с изменением их местоположения, не отражена ввиду отсутствия таких объектов.
 - В границах территории, в отношении которой осуществляется подготовка проекта планировки, отсутствуют территории общего пользования, для которых устанавливаются красные линии.
 - В границах территории, в отношении которой осуществляется подготовка проекта планировки, присутствуют существующие красные линии, установленные документацией по планировке территории для строительства объекта: 3410П "Техническое перевооружение напорного нефтепровода УПСВ "Баринковская-НСП г. Нефтегорск (замена аварийных участков)", утвержденная постановлением Администрации МР Нефтегорский от 22.1.2016 №1575; 6983П "Техническое перевооружение. Замена участков трубопровода с обустройством протекторной защитой от электрохимической коррозии эстаповода АО "Нефтегорский ГПЗ" - АО "ННК" отделения 0401 цеха №4 в границах сельского поселения Баринковка", утвержденная постановлением Администрации сельского поселения Баринковка МР Нефтегорский от 24.06.2021 №31; 6983П "Техническое перевооружение. Замена участков трубопроводов с обустройством протекторной защитой от электрохимической коррозии эстаповода АО "Нефтегорский ГПЗ" - АО "ННК" отделения 0401 цеха №4 в границах сельского поселения Баринковка", утвержденная постановлением Администрации сельского поселения Утевка МР Нефтегорский от 15.06.2021 №80; 6389П "Сбор нефти и газа со скважин №2300, 2301 Баринково-Лебяжинского месторождения" в границах сельского поселения Домашка муниципального района Кинельский Самарской области, утвержденной постановлением администрации с.п. Домашка от 22.01.2020 №7; 6983П "Техническое перевооружение. Замена участков трубопроводов с обустройством протекторной защитой от электрохимической коррозии эстаповода АО "Нефтегорский ГПЗ" - АО "ННК" отделения 0401 цеха №4 в границах сельского поселения Домашка муниципального района Кинельский Самарской области, утвержденной постановлением администрации с.п. Домашка от 09.06.2021 № 81.
 - Существующие элементы планировочной структуры представлены частью территории сельского поселения Утевка, сельского поселения Баринковка Нефтегорского муниципального района Самарской области, сельского поселения Домашка Кинельского муниципального района Самарской области.

Система координат: МСК-63
 Система высот: Балтийская 1977 г.

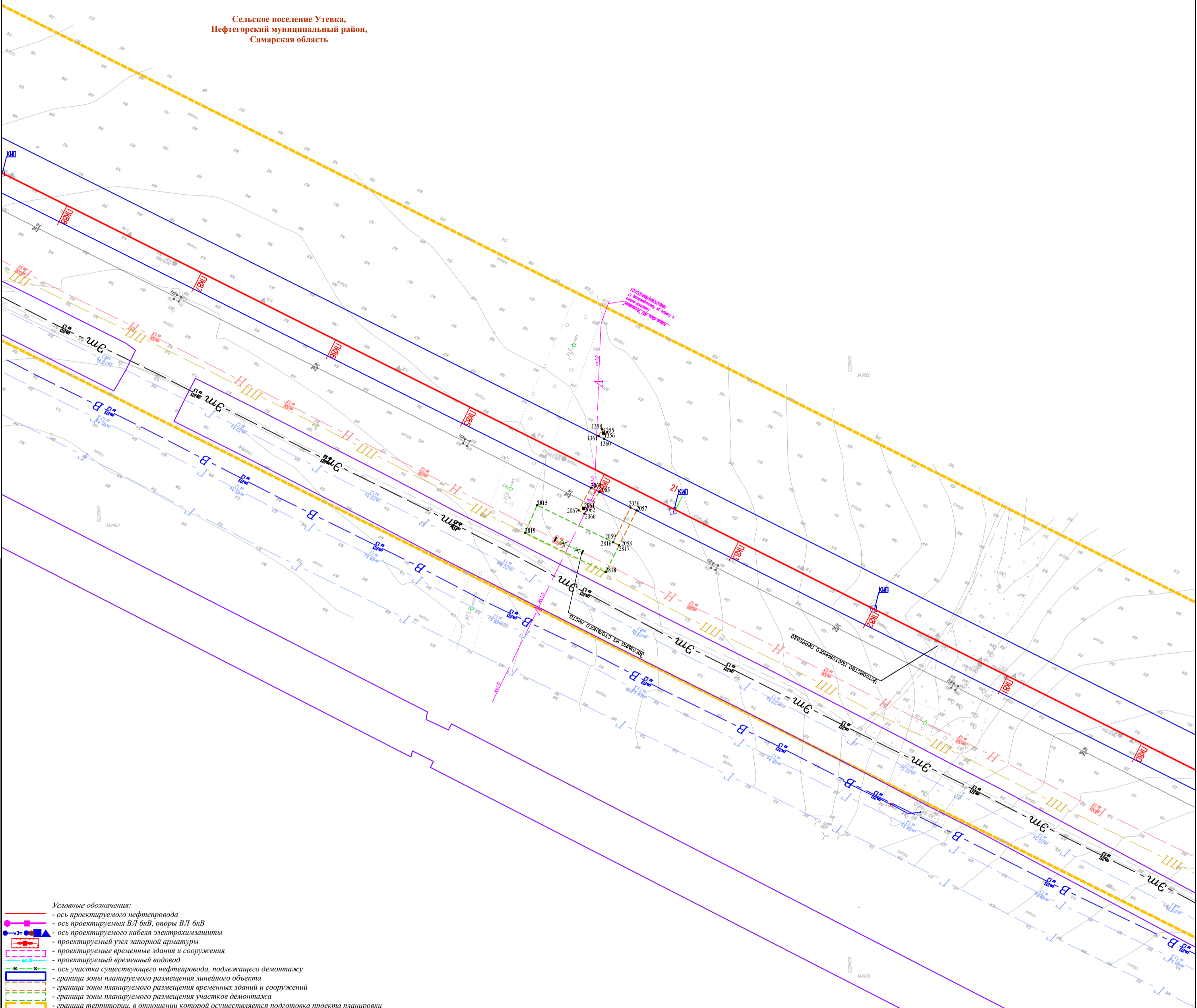
АО «Транснефть-Приволга»			
Проект планировки и межевания территории для размещения объекта трубопроводного транспорта федерального значения «Магистральный нефтепровод «Кулешовка-Куйбышев», 13 км - 28 км, 33 км - 39 км, 42 км - 43 км. Ду500. Самарское РНУ. Реконструкция»			
Составил	Фамилия И.О.	И.П.Подпись	Дата
Должность	Курбанов Р.В.		08.2022
Ген.директор	Степанов А.И.		08.2022
Самарская область, Кинельский район, Нефтегорский район.			стадия ППМТ
Чертеж красных линий и границ зон планируемого размещения линейных объектов Масштаб 1:2000			лист 9
ООО «ПЦЗК» 2022 год			листов 36

Проект планировки и межевания территории
для размещения объекта трубопроводного транспорта федерального значения
«Магистральный нефтепровод «Кулешовка-Куйбышев», 13 км - 28 км, 33 км - 39 км, 42 км - 43 км.
Ду500. Самарское РНУ. Реконструкция»
Чертеж красных линий и границ зон планируемого размещения линейных объектов



линия совмещена с листом №9

Сельское поселение Утевка,
Нефтегорский муниципальный район,
Самарская область



- Условные обозначения:**
- ось проектируемого нефтепровода
 - ось проектируемых ВЛ 6кВ, опоры ВЛ 6кВ
 - ось проектируемого кабеля электропитания
 - проектируемый узел запорной арматуры
 - проектируемые временные здания и сооружения
 - проектируемый временный водовод
 - ось участка существующего нефтепровода, подлежащего демонтажу
 - граница зоны планируемого размещения линейного объекта
 - граница зоны планируемого размещения временных зданий и сооружений
 - граница зоны планируемого размещения участков демонтажа
 - граница территории, в отношении которой осуществляется подготовка проекта планировки
 - номер характерной точки границ зоны планируемого размещения линейных объектов, зоны планируемого размещения временных зданий и сооружений, зоны планируемого размещения участков демонтажа
 - граница муниципального района
 - граница сельского поселения
 - красные линии, установленные документацией по планировке территории для строительства объекта: 3410П "Техническое перевооружение напорного нефтепровода УПСВ "Бариновская-НСП" г. Нефтегорск (замена аварийных участков)", утвержденная постановлением Администрации МР Нефтегорский от 22.1.2016 №1575; 6983П "Техническое перевооружение. Замена участков трубопровода с обустройством проектной защиты от электрохимической коррозии эстаповода АО "Нефтегорский ГПЗ" - АО "ННК" отделения 0401 цеха №4 в границах сельского поселения Бариновка", утвержденная постановлением Администрации сельского поселения Бариновка МР Нефтегорский от 24.06.2021 №31; 6983П "Техническое перевооружение. Замена участков трубопровода с обустройством проектной защиты от электрохимической коррозии эстаповода АО "Нефтегорский ГПЗ" - АО "ННК" отделения 0401 цеха №4 в границах сельского поселения Бариновка", утвержденная постановлением администрации сельского поселения Утевка МР Нефтегорский от 15.06.2021 №80; 6389П "Сбор нефти и газа со скважин №2300, 2301 Бариновско-Левяжинского месторождения" в границах сельского поселения Домашка муниципального района Кинельский Самарской области, утвержденной постановлением администрации с.п. Домашка от 22.01.2020 №7; 6983П "Техническое перевооружение. Замена участков трубопроводов с обустройством проектной защиты от электрохимической коррозии эстаповода АО "Нефтегорский ГПЗ" - АО "ННК" отделения 0401 цеха №4, в границах сельского поселения Домашка муниципального района Кинельский Самарской области, утвержденной постановлением администрации с.п. Домашка от 09.06.2021 № 81.
- Объекты капитального строительства сохраняемые:**
- Н - ось существующего нефтепровода
 - В - ось существующего кабеля связи
 - ВЛ - ось существующей ВЛ
 - Г - ось существующего газопровода
 - ПП - ось существующего продуктопровода
 - В - ось существующего водопровода
 - ЭП - ось существующего эстаповода
 - КХЗ - ось существующего кабеля КХЗ
 - АМ - ось существующего аммиакопровода
 - БП - ось существующего бензопровода

Примечания:

- Граница территории, в отношении которой осуществляется подготовка проекта планировки, составляет: для трубопроводов Ду=500 - 100 м (СНиП 2.05.06-83* «Магистральные трубопроводы», таблица 4)
- Граница зоны планируемого размещения линейных объектов, подлежащих реконструкции в связи с изменением их местоположения, не отражена ввиду отсутствия таких объектов.
- В границах территории, в отношении которой осуществляется подготовка проекта планировки, отсутствуют территории общего пользования, для которых устанавливаются красные линии.
- В границах территории, в отношении которой осуществляется подготовка проекта планировки, присутствуют существующие красные линии, установленные документацией по планировке территории для строительства объекта: 3410П "Техническое перевооружение напорного нефтепровода УПСВ "Бариновская-НСП" г. Нефтегорск (замена аварийных участков)", утвержденная постановлением Администрации МР Нефтегорский от 22.1.2016 №1575; 6983П "Техническое перевооружение. Замена участков трубопровода с обустройством проектной защиты от электрохимической коррозии эстаповода АО "Нефтегорский ГПЗ" - АО "ННК" отделения 0401 цеха №4 в границах сельского поселения Бариновка", утвержденная постановлением Администрации сельского поселения Бариновка МР Нефтегорский от 24.06.2021 №31; 6983П "Техническое перевооружение. Замена участков трубопровода с обустройством проектной защиты от электрохимической коррозии эстаповода АО "Нефтегорский ГПЗ" - АО "ННК" отделения 0401 цеха №4 в границах сельского поселения Бариновка", утвержденная постановлением администрации сельского поселения Утевка МР Нефтегорский от 15.06.2021 №80; 6389П "Сбор нефти и газа со скважин №2300, 2301 Бариновско-Левяжинского месторождения" в границах сельского поселения Домашка муниципального района Кинельский Самарской области, утвержденной постановлением администрации с.п. Домашка от 22.01.2020 №7; 6983П "Техническое перевооружение. Замена участков трубопроводов с обустройством проектной защиты от электрохимической коррозии эстаповода АО "Нефтегорский ГПЗ" - АО "ННК" отделения 0401 цеха №4, в границах сельского поселения Домашка муниципального района Кинельский Самарской области, утвержденной постановлением администрации с.п. Домашка от 09.06.2021 № 81.
- Существующие элементы планировочной структуры представлены частью территории сельского поселения Утевка, сельского поселения Бариновка Нефтегорского муниципального района Самарской области, сельского поселения Домашка Кинельского муниципального района Самарской области.

Система координат: МСК-63
Система высот: Балтийская 1977 г.

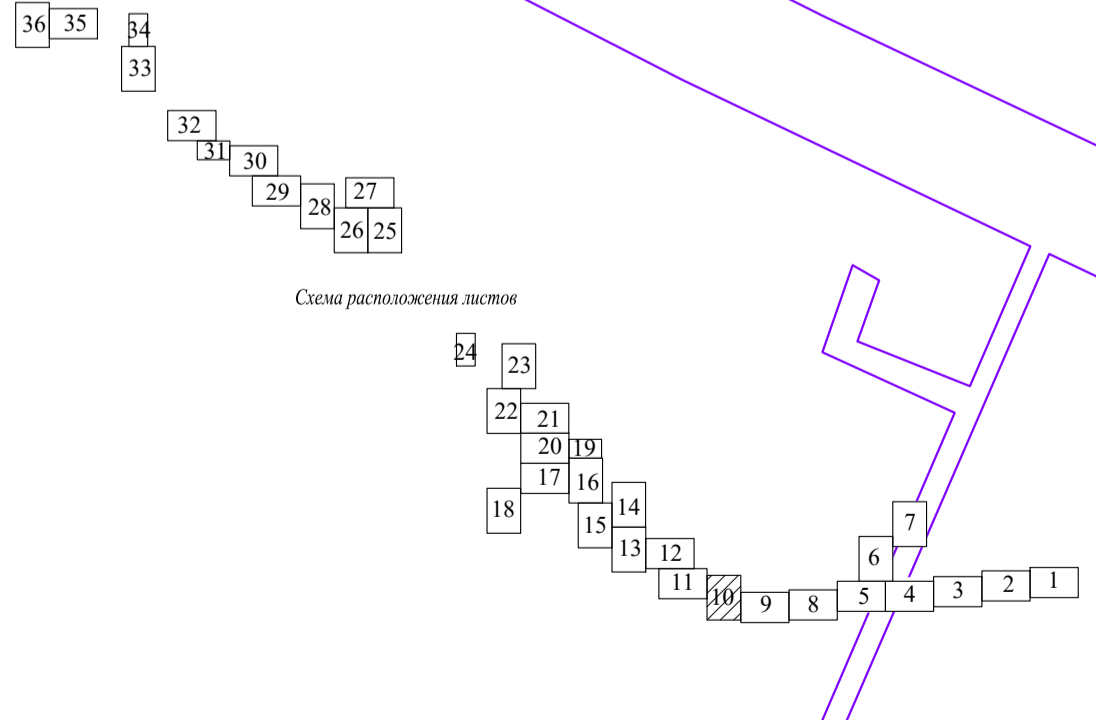
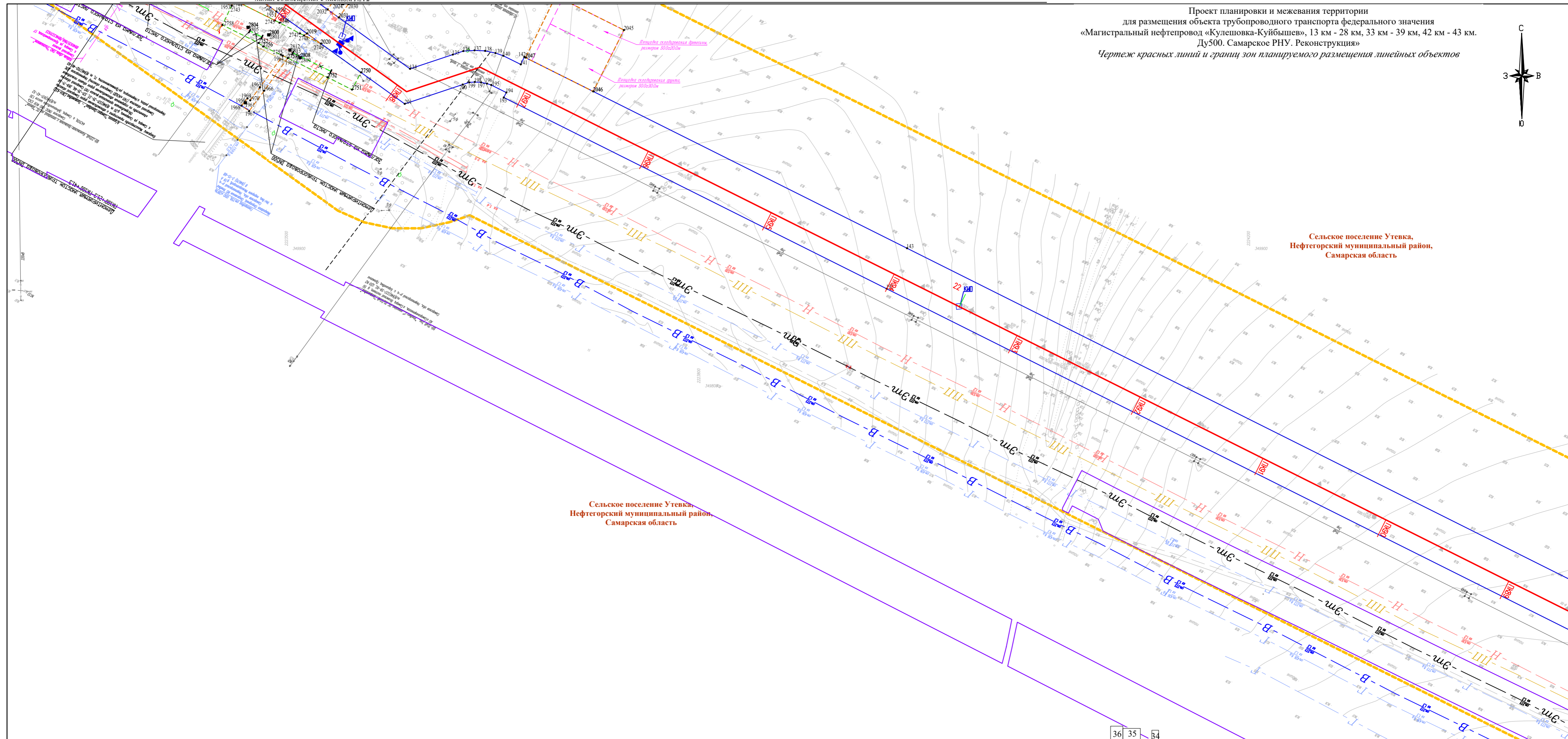
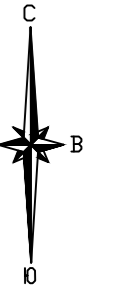


Схема расположения листов

АО «Транснефть-Приволга»

Проект планировки и межевания территории
для размещения объекта трубопроводного транспорта федерального значения
«Магистральный нефтепровод «Кулешовка-Куйбышев», 13 км - 28 км, 33 км - 39 км, 42 км - 43 км.
Ду500. Самарское РНУ. Реконструкция»

Состав		Фамилия И.О.	Подпись	Дата
Должность		Курбанов Р.В.		08.2022
Ген. директор		Стрельцов А.И.		08.2022
Самарская область, Кинельский район, Нефтегорский район.				
		ИПМТ	10	36
ООО "ПЦЗК" 2022 год				
Чертеж красных линий и границ зон планируемого размещения линейных объектов Масштаб 1:2000				



- Условные обозначения:**
- ось проектируемого нефтепровода
 - ось проектируемых ВЛ 6кВ, опоры ВЛ 6кВ
 - ось проектируемого кабеля электропитания
 - проектируемый узел запорной арматуры
 - проектируемые временные здания и сооружения
 - проектируемый временный водовод
 - ось участка существующего нефтепровода, подлежащего демонтажу
 - граница зоны планируемого размещения линейного объекта
 - граница зоны планируемого размещения временных зданий и сооружений
 - граница зоны планируемого размещения участков демонтажа
 - граница территории, в отношении которой осуществляется подготовка проекта планировки
 - номер характерной точки границ зоны планируемого размещения линейных объектов, зоны планируемого размещения временных зданий и сооружений, зоны планируемого размещения участков демонтажа
 - граница муниципального района
 - граница сельского поселения
 - красные линии, установленные документацией по планировке территории для строительства объекта: 3410П "Техническое перевооружение напорного нефтепровода УПСВ "Бариновская-НСП г. Нефтегорск (замена аварийных участков)", утвержденная постановлением Администрации МР Нефтегорский от 22.1.2016 №1575; 6983П "Техническое перевооружение. Замена участков трубопровода с обустройством протекторной защиты от электрохимической коррозии эстаповода АО "Нефтегорский ГПЗ" - АО "ННК" отделения 0401 цеха №4 в границах сельского поселения Бариновка", утвержденная постановлением Администрации сельского поселения Бариновка МР Нефтегорский от 24.06.2021 №31; 6983П "Техническое перевооружение. Замена участков трубопровода с обустройством протекторной защиты от электрохимической коррозии эстаповода АО "Нефтегорский ГПЗ" - АО "ННК" отделения 0401 цеха №4 в границах сельского поселения Бариновка", утвержденная постановлением Администрации сельского поселения Утевка МР Нефтегорский от 15.06.2021 №80; 6389П "Сбор нефти и газа со скважин №2300, 2301 Бариновско-Лейбжисского месторождения" в границах сельского поселения Домашка муниципального района Кинельский Самарской области, утвержденной постановлением администрации с.п. Домашка от 22.01.2020 №7; 6983П "Техническое перевооружение. Замена участков трубопроводов с обустройством протекторной защиты от электрохимической коррозии эстаповода АО "Нефтегорский ГПЗ" - АО "ННК" отделения 0401 цеха №4, в границах сельского поселения Домашка муниципального района Кинельский Самарской области, утвержденной постановлением администрации с.п. Домашка от 09.06.2021 № 81.
- Объекты капитального строительства сохраняемые:**
- Н - ось существующего нефтепровода
 - В - ось существующего кабеля связи
 - ВЛ - ось существующей ВЛ
 - З - ось существующего газопровода
 - ПП - ось существующего продуктопровода
 - В - ось существующего водопровода
 - Э - ось существующего эстаповода
 - ЭХЗ - ось существующего кабеля ЭХЗ
 - АИ - ось существующего аммиакопровода
 - БП - ось существующего бензопровода

Примечания:

- Граница территории, в отношении которой осуществляется подготовка проекта планировки, составляет: для трубопроводов Ду=500 - 100 м (СП417.2.03.06-85* "Магистральные трубопроводы", таблица 4)
- Граница зоны планируемого размещения линейных объектов, подлежащих реконструкции в связи с изменением их местоположения, не отражена ввиду отсутствия таких объектов.
- В границах территории, в отношении которой осуществляется подготовка проекта планировки, отсутствуют территории общего пользования, для которых устанавливаются красные линии.
- В границах территории, в отношении которой осуществляется подготовка проекта планировки, присутствуют существующие красные линии, установленные документацией по планировке территории для строительства объекта:
 - 3410П "Техническое перевооружение напорного нефтепровода УПСВ "Бариновская-НСП г. Нефтегорск (замена аварийных участков)", утвержденная постановлением Администрации МР Нефтегорский от 22.1.2016 №1575;
 - 6983П "Техническое перевооружение. Замена участков трубопровода с обустройством протекторной защиты от электрохимической коррозии эстаповода АО "Нефтегорский ГПЗ" - АО "ННК" отделения 0401 цеха №4 в границах сельского поселения Бариновка", утвержденная постановлением Администрации сельского поселения Бариновка МР Нефтегорский от 24.06.2021 №31;
 - 6983П "Техническое перевооружение. Замена участков трубопроводов с обустройством протекторной защиты от электрохимической коррозии эстаповода АО "Нефтегорский ГПЗ" - АО "ННК" отделения 0401 цеха №4 в границах сельского поселения Домашка муниципального района Кинельский Самарской области, утвержденной постановлением администрации с.п. Домашка от 22.01.2020 №7;
 - 6983П "Техническое перевооружение. Замена участков трубопроводов с обустройством протекторной защиты от электрохимической коррозии эстаповода АО "Нефтегорский ГПЗ" - АО "ННК" отделения 0401 цеха №4 в границах сельского поселения Домашка муниципального района Кинельский Самарской области, утвержденной постановлением администрации с.п. Домашка от 09.06.2021 № 81.
- Существующие замены планировочной структуры представлены частью территории сельского поселения Утевка, сельского поселения Бариновка Нефтегорского муниципального района Самарской области, сельского поселения Домашка Кинельского муниципального района Самарской области.

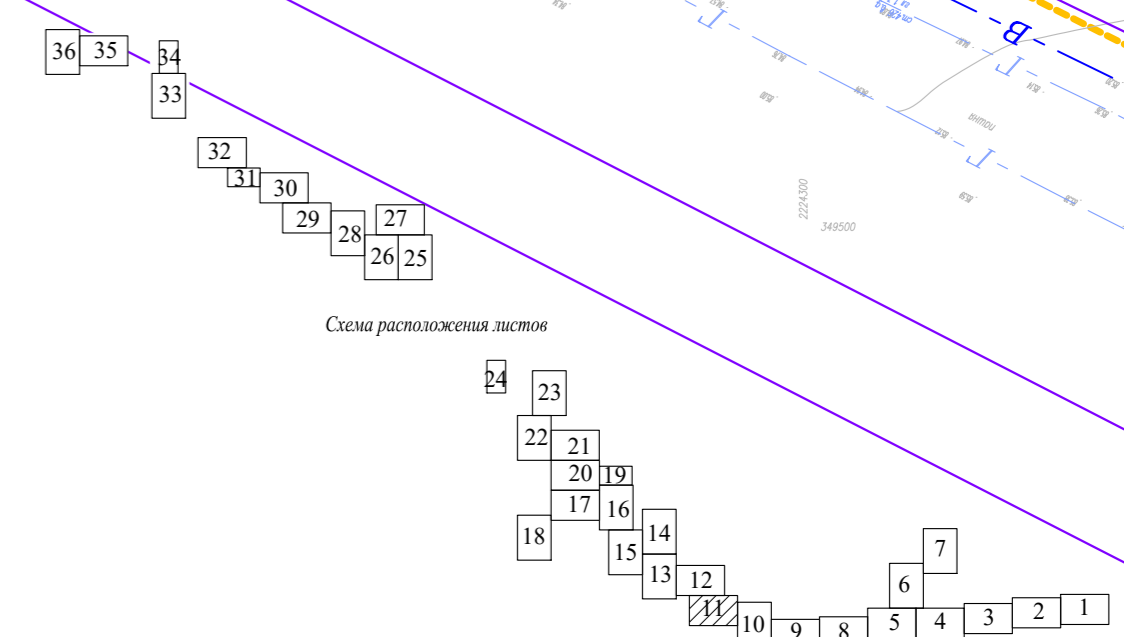



Схема расположения листов

Система координат: МСК-63
 Система высот: Балтийская 1977 г.

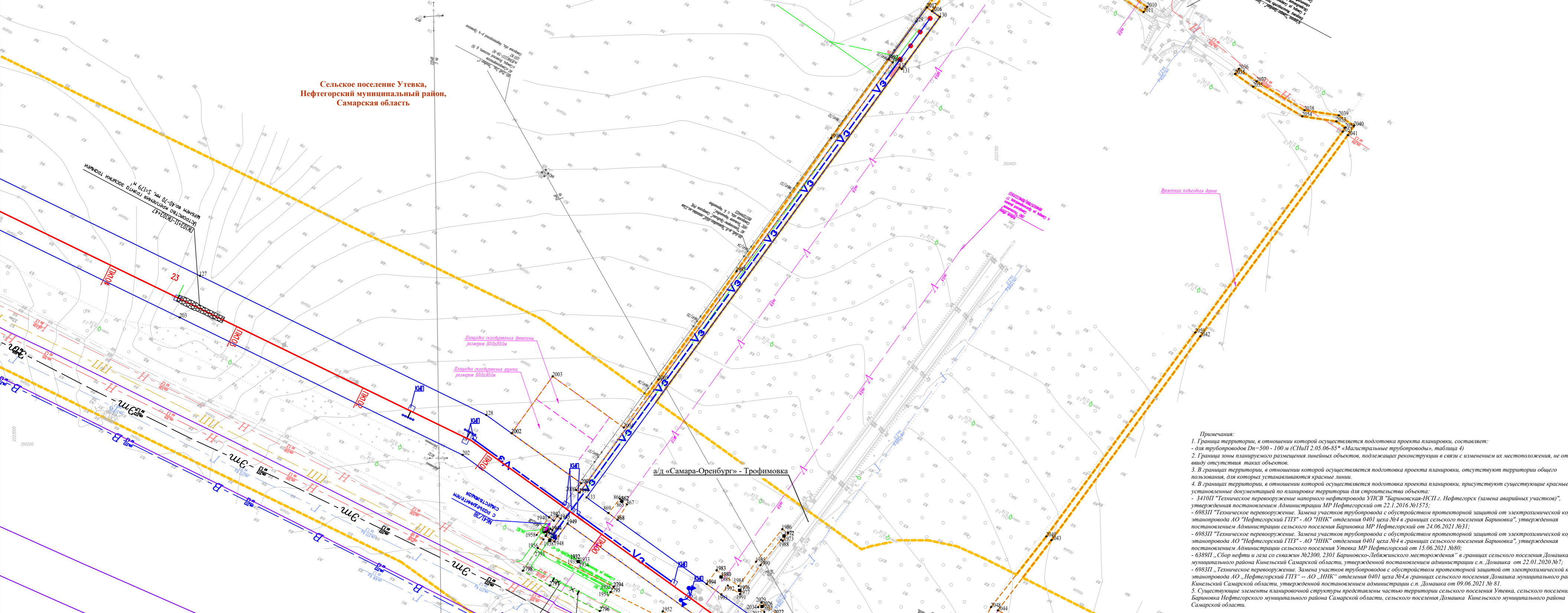

АО «Граннефть-Приволга»			
Проект планировки и межевания территории для размещения объекта трубопроводного транспорта федерального значения «Магистральный нефтепровод «Кулешовка-Куйбышев», 13 км - 28 км, 33 км - 39 км, 42 км - 43 км. Ду500. Самарское РНУ. Реконструкция»			
Составил	Фамилия И.О.	И.П.Полюнь	Дата
Должность	Курдюков Р.В.		08.2022
Ген.директор	Степанов А.И.		08.2022
Самарская область, Кинельский район, Нефтегорский район.			
ООО "ПЦЗК"		стадия	лист
2022 год		ППМТ	11 / 36
Чертеж красных линий и границ зон планируемого размещения линейных объектов Масштаб 1:2000			

Линия совмещения с листом №10

Проект планировки и межевания территории
для размещения объекта трубопроводного транспорта федерального значения
«Магистральный нефтепровод «Кулешовка-Куйбышев», 13 км - 28 км, 33 км - 39 км, 42 км - 43 км.
Ду500. Самарское РНУ. Реконструкция»
Чертеж красных линий и границ зон планируемого размещения линейных объектов



- Условные обозначения:**
- ось проектируемого нефтепровода
 - ось проектируемых ВЛ 6кВ, опоры ВЛ 6кВ
 - ось проектируемого кабеля электрохимзащиты
 - проектируемый узел запорной аппаратуры
 - проектируемые временные здания и сооружения
 - проектируемый временный водовод
 - ось участка существующего нефтепровода, подлежащего демонтажу
 - граница зоны планируемого размещения линейного объекта
 - граница зоны планируемого размещения временных зданий и сооружений
 - граница зоны планируемого размещения участков демонтажа
 - граница территории, в отношении которой осуществляется подготовка проекта планировки
 - номер характерной точки границ зоны планируемого размещения линейных объектов, зоны планируемого размещения временных зданий и сооружений, зоны планируемого размещения участков демонтажа
 - граница муниципального района
 - граница сельского поселения
 - красные линии, установленные документацией по планировке территории для строительства объекта: 3410П "Техническое перевооружение напорного нефтепровода УПСВ "Бариновская-НСП г. Нефтегорск (замена аварийных участков)", утвержденная постановлением Администрации МР Нефтегорский от 22.1.2016 №1575; 6983П "Техническое перевооружение. Замена участков трубопровода с обустройством протекторной защиты от электрохимической коррозии этанопровода АО "Нефтегорский ГПЗ" - АО "ННК" отделения 0401 цеха №4 в границах сельского поселения Бариновка", утвержденная постановлением Администрации сельского поселения Бариновка МР Нефтегорский от 24.06.2021 №31; 6983П "Техническое перевооружение. Замена участков трубопровода с обустройством протекторной защиты от электрохимической коррозии этанопровода АО "Нефтегорский ГПЗ" - АО "ННК" отделения 0401 цеха №4 в границах сельского поселения Бариновка", утвержденная постановлением администрации сельского поселения Утевка МР Нефтегорский от 15.06.2021 №80; 6389П "Сбор нефти и газа со скважин №2300, 2301 Бариновско-Лебяжского месторождения" в границах сельского поселения Домашка муниципального района Кинельский Самарской области, утвержденной постановлением администрации с.п. Домашка от 22.01.2020 №7; 6983П "Техническое перевооружение. Замена участков трубопроводов с обустройством протекторной защиты от электрохимической коррозии этанопровода АО "Нефтегорский ГПЗ" - АО "ННК" отделения 0401 цеха №4, в границах сельского поселения Домашка муниципального района Кинельский Самарской области, утвержденной постановлением администрации с.п. Домашка от 09.06.2021 № 81.
- Объекты капитального строительства сохраняемые:**
- Н - ось существующего нефтепровода
 - К - ось существующего кабеля связи
 - ВЛ - ось существующей ВЛ
 - Г - ось существующего газопровода
 - ПП - ось существующего продуктопровода
 - В - ось существующего водопровода
 - ЭТ - ось существующего этанопровода
 - КЭЗ - ось существующего кабеля ЭЗ
 - АМ - ось существующего аммиакопровода
 - БП - ось существующего бензопровода



- Примечания:**
1. Граница территории, в отношении которой осуществляется подготовка проекта планировки, составляет: для трубопроводов Dn=500 - 100 м (СНПЗ 2.05.06-85* «Магистральные трубопроводы», таблица 4)
 2. Граница зон планируемого размещения линейных объектов, подлежащих реконструкции в связи с изменением их местоположения, не отражена ввиду отсутствия таких объектов.
 3. В границах территории, в отношении которой осуществляется подготовка проекта планировки, отсутствуют территории общего пользования, для которых устанавливаются красные линии.
 4. В границах территории, в отношении которой осуществляется подготовка проекта планировки, присутствуют существующие красные линии, установленные документацией по планировке территории для строительства объектов:
 - 3410П "Техническое перевооружение напорного нефтепровода УПСВ "Бариновская-НСП г. Нефтегорск (замена аварийных участков)", утвержденная постановлением Администрации МР Нефтегорский от 22.1.2016 №1575;
 - 6983П "Техническое перевооружение. Замена участков трубопровода с обустройством протекторной защиты от электрохимической коррозии этанопровода АО "Нефтегорский ГПЗ" - АО "ННК" отделения 0401 цеха №4 в границах сельского поселения Бариновка", утвержденная постановлением Администрации сельского поселения Бариновка МР Нефтегорский от 24.06.2021 №31;
 - 6983П "Техническое перевооружение. Замена участков трубопроводов с обустройством протекторной защиты от электрохимической коррозии этанопровода АО "Нефтегорский ГПЗ" - АО "ННК" отделения 0401 цеха №4 в границах сельского поселения Бариновка", утвержденная постановлением администрации сельского поселения Утевка МР Нефтегорский от 15.06.2021 №80;
 - 6389П "Сбор нефти и газа со скважин №2300, 2301 Бариновско-Лебяжского месторождения" в границах сельского поселения Домашка муниципального района Кинельский Самарской области, утвержденной постановлением администрации с.п. Домашка от 22.01.2020 №7;
 - 6983П "Техническое перевооружение. Замена участков трубопроводов с обустройством протекторной защиты от электрохимической коррозии этанопровода АО "Нефтегорский ГПЗ" - АО "ННК" отделения 0401 цеха №4 в границах сельского поселения Домашка муниципального района Кинельский Самарской области, утвержденной постановлением администрации с.п. Домашка от 09.06.2021 № 81.
 5. Существующие элементы планировочной структуры представлены частью территории сельского поселения Утевка, сельского поселения Бариновка Нефтегорского муниципального района Самарской области, сельского поселения Домашка Кинельского муниципального района Самарской области.

линия совмещения с листом №11

				АО «Транснефть-Приволга»			
				Проект планировки и межевания территории для размещения объекта трубопроводного транспорта федерального значения «Магистральный нефтепровод «Кулешовка-Куйбышев», 13 км - 28 км, 33 км - 39 км, 42 км - 43 км. Ду500. Самарское РНУ. Реконструкция»			
Составил	Фамилия И.О.	И.П.Подпись	Дата	Самарская область, Кинельский район, Нефтегорский район.	стадия	лист	листов
Ген.директор	Курдюков Р.В.		08.2022		ППМТ	12	36
	Стефанов А.И.		08.2022				
				ООО "ПЦЗК" 2022 год			
				Чертеж красных линий и границ зон планируемого размещения линейных объектов Масштаб 1:2000			

Система координат: МСК-63
Система высот: Балтийская 1977 г.

линия совмещения с листом №13

линия совмещения с листом №10

Проект планировки и межевания территории для размещения объекта трубопроводного транспорта федерального значения «Магистральный нефтепровод «Кулецовка-Куйбышев», 13 км - 28 км, 33 км - 39 км, 42 км - 43 км. Ду500. Самарское РНУ. Реконструкция»
Чертеж красных линий и границ зон планируемого размещения линейных объектов


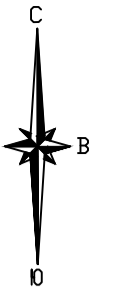
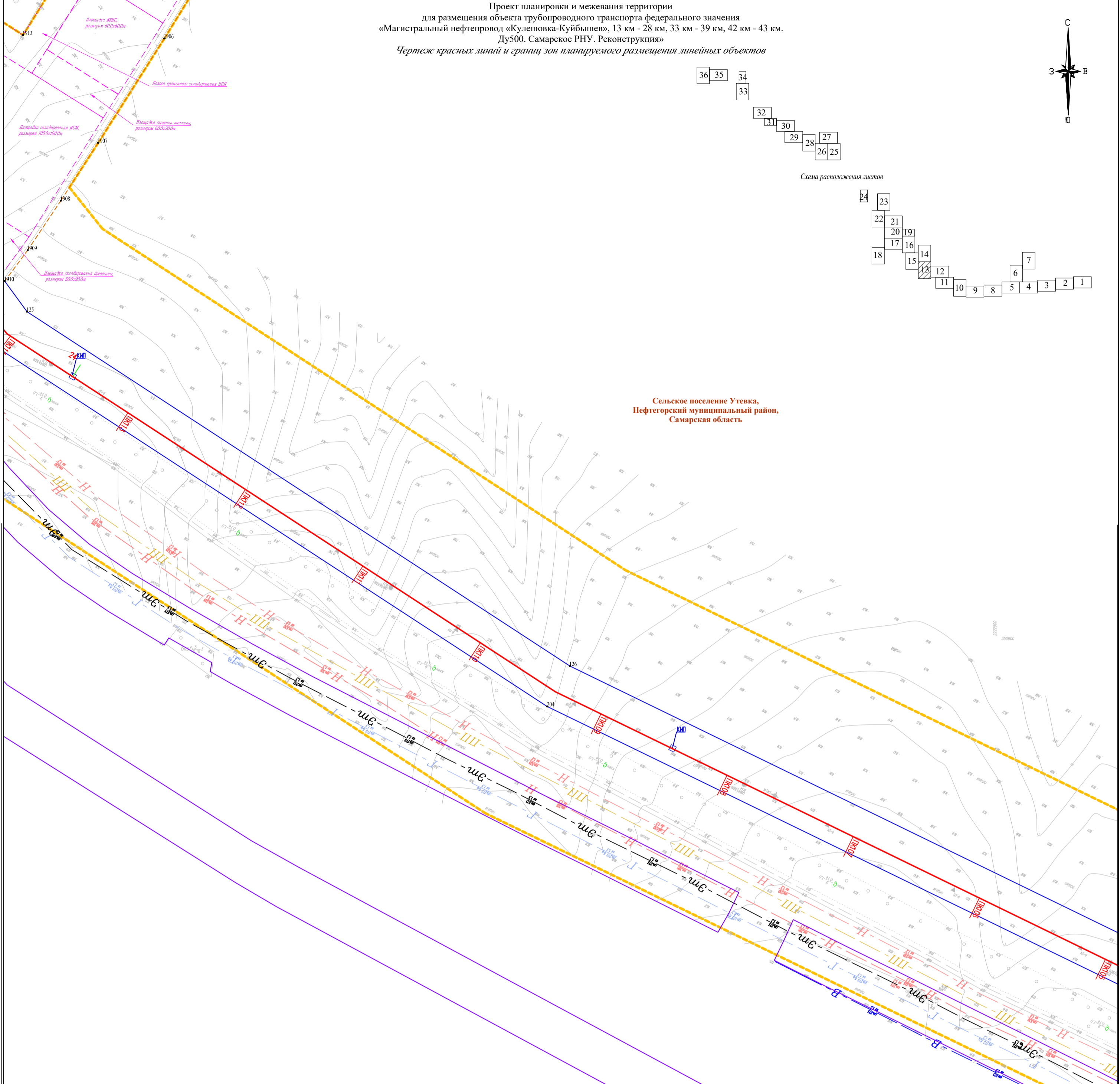


Схема расположения листов



Сельское поселение Утевка,
Нефтегорский муниципальный район,
Самарская область

- Условные обозначения:**
- ось проектируемого нефтепровода
 - ось проектируемых ВЛ бсВ, опоры ВЛ бсВ
 - ось проектируемого кабеля электрохимзащиты
 - проектируемый узел запорной арматуры
 - проектируемые временные здания и сооружения
 - проектируемый временный водовод
 - ось участка существующего нефтепровода, подлежащего демонтажу
 - граница зоны планируемого размещения линейного объекта
 - граница зоны планируемого размещения временных зданий и сооружений
 - граница зоны планируемого размещения участков демонтажа
 - граница территории, в отношении которой осуществляется подготовка проекта планировки
 - номер характерной точки границы зоны планируемого размещения линейных объектов, зоны планируемого размещения временных зданий и сооружений, зоны планируемого размещения участков демонтажа
 - граница муниципального района
 - граница сельского поселения
 - красные линии, установленные документацией по планировке территории для строительства объекта: 3410П "Техническое перевооружение напорного нефтепровода УПСВ "Бариновская-НСП" г. Нефтегорск (замена аварийных участков)", утвержденная постановлением Администрации МР Нефтегорский от 22.1.2016 №1575; 6983П "Техническое перевооружение. Замена участков трубопровода с обустройством протекторной защитой от электрохимической коррозии эстакопровода АО "Нефтегорский ГПЗ" - АО "ННК" отделения 0401 цеха №4 в границах сельского поселения Бариновка", утвержденная постановлением Администрации сельского поселения Бариновка МР Нефтегорский от 24.06.2021 №31; 6983П "Техническое перевооружение. Замена участков трубопровода с обустройством протекторной защитой от электрохимической коррозии эстакопровода АО "Нефтегорский ГПЗ" - АО "ННК" отделения 0401 цеха №4 в границах сельского поселения Бариновка", утвержденная постановлением Администрации сельского поселения Утевка МР Нефтегорский от 15.06.2021 №80; 6389П "Сбор нефти и газа со скважин №2300, 2301 Бариновско-Лебяжского месторождения" в границах сельского поселения Домашка муниципального района Кинельский Самарской области, утвержденной постановлением администрации с.п. Домашка от 22.01.2020 №7; 6983П "Техническое перевооружение. Замена участков трубопроводов с обустройством протекторной защитой от электрохимической коррозии эстакопровода АО "Нефтегорский ГПЗ" - АО "ННК" отделения 0401 цеха №4, в границах сельского поселения Домашка муниципального района Кинельский Самарской области, утвержденной постановлением администрации с.п. Домашка от 09.06.2021 № 81.
- Объекты капитального строительства сохраняемые:**
- Н - ось существующего нефтепровода
 - В - ось существующего кабеля связи
 - К - ось существующей ВЛ
 - Г - ось существующего газопровода
 - ПП - ось существующего продуктопровода
 - В - ось существующего водопровода
 - Эм - ось существующего эстакопровода
 - К - ось существующего кабеля ЭХЗ
 - ПП - ось существующего аммиакопровода
 - ПП - ось существующего бензопровода

- Примечания:**
1. Граница территории, в отношении которой осуществляется подготовка проекта планировки, составляет: для трубопроводов Дп=500 - 100 м (СПиП 2.05.06-83* «Магистральные трубопроводы», таблица 4)
 2. Граница зоны планируемого размещения линейных объектов, подлежащих реконструкции в связи с изменением их местоположения, не отражена ввиду отсутствия таких объектов.
 3. В границах территории, в отношении которой осуществляется подготовка проекта планировки, отсутствуют территории общего пользования, для которых устанавливаются красные линии.
 4. В границах территории, в отношении которой осуществляется подготовка проекта планировки, присутствуют существующие красные линии, установленные документацией по планировке территории для строительства объекта.
 5. 3410П "Техническое перевооружение напорного нефтепровода УПСВ "Бариновская-НСП" г. Нефтегорск (замена аварийных участков)", утвержденная постановлением Администрации МР Нефтегорский от 22.1.2016 №1575;
 6. 6983П "Техническое перевооружение. Замена участков трубопровода с обустройством протекторной защитой от электрохимической коррозии эстакопровода АО "Нефтегорский ГПЗ" - АО "ННК" отделения 0401 цеха №4 в границах сельского поселения Бариновка", утвержденная постановлением Администрации сельского поселения Бариновка МР Нефтегорский от 24.06.2021 №31;
 7. 6983П "Техническое перевооружение. Замена участков трубопровода с обустройством протекторной защитой от электрохимической коррозии эстакопровода АО "Нефтегорский ГПЗ" - АО "ННК" отделения 0401 цеха №4 в границах сельского поселения Бариновка", утвержденная постановлением Администрации сельского поселения Утевка МР Нефтегорский от 15.06.2021 №80;
 8. 6389П "Сбор нефти и газа со скважин №2300, 2301 Бариновско-Лебяжского месторождения" в границах сельского поселения Домашка муниципального района Кинельский Самарской области, утвержденной постановлением администрации с.п. Домашка от 22.01.2020 №7;
 9. 6983П "Техническое перевооружение. Замена участков трубопроводов с обустройством протекторной защитой от электрохимической коррозии эстакопровода АО "Нефтегорский ГПЗ" - АО "ННК" отделения 0401 цеха №4 в границах сельского поселения Домашка муниципального района Кинельский Самарской области, утвержденной постановлением администрации с.п. Домашка от 09.06.2021 № 81.
 10. Существующие элементы планировочной структуры представлены частью территории сельского поселения Утевка, сельского поселения Бариновка Нефтегорского муниципального района Самарской области, сельского поселения Домашка Кинельского муниципального района Самарской области.

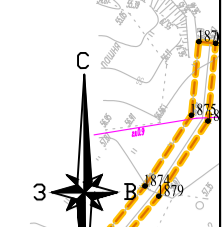
Система координат: МСК-03
Система высот: Балтийская 1977 г.

				АО «Транснефть-Приволга»			
				Проект планировки и межевания территории для размещения объекта трубопроводного транспорта федерального значения «Магистральный нефтепровод «Кулецовка-Куйбышев», 13 км - 28 км, 33 км - 39 км, 42 км - 43 км. Ду500. Самарское РНУ. Реконструкция»			
Составил	Фамилия И.О.	Подпись	Дата	Самарская область, Кинельский район, Нефтегорский район.	стадия	листь	листов
Должность	Курочкин В.В.		08.2022		ППМТ	13	36
Ген. директор	Стрельцов А.И.		08.2022	ООО "ПЦЗК" 2022 год			
				Чертеж красных линий и границ зон планируемого размещения линейных объектов Масштаб 1:2000			

линия совмещения с листом №15

линия совмещения с листом №12

Проект планировки и межевания территории
 для размещения объекта трубопроводного транспорта федерального значения
 «Магистральный нефтепровод «Кулешовка-Куйбышев», 13 км - 28 км, 33 км - 39 км, 42 км - 43 км.
 Ду500. Самарское РНУ. Реконструкция»
 Чертеж красных линий и границ зон планируемого размещения линейных объектов

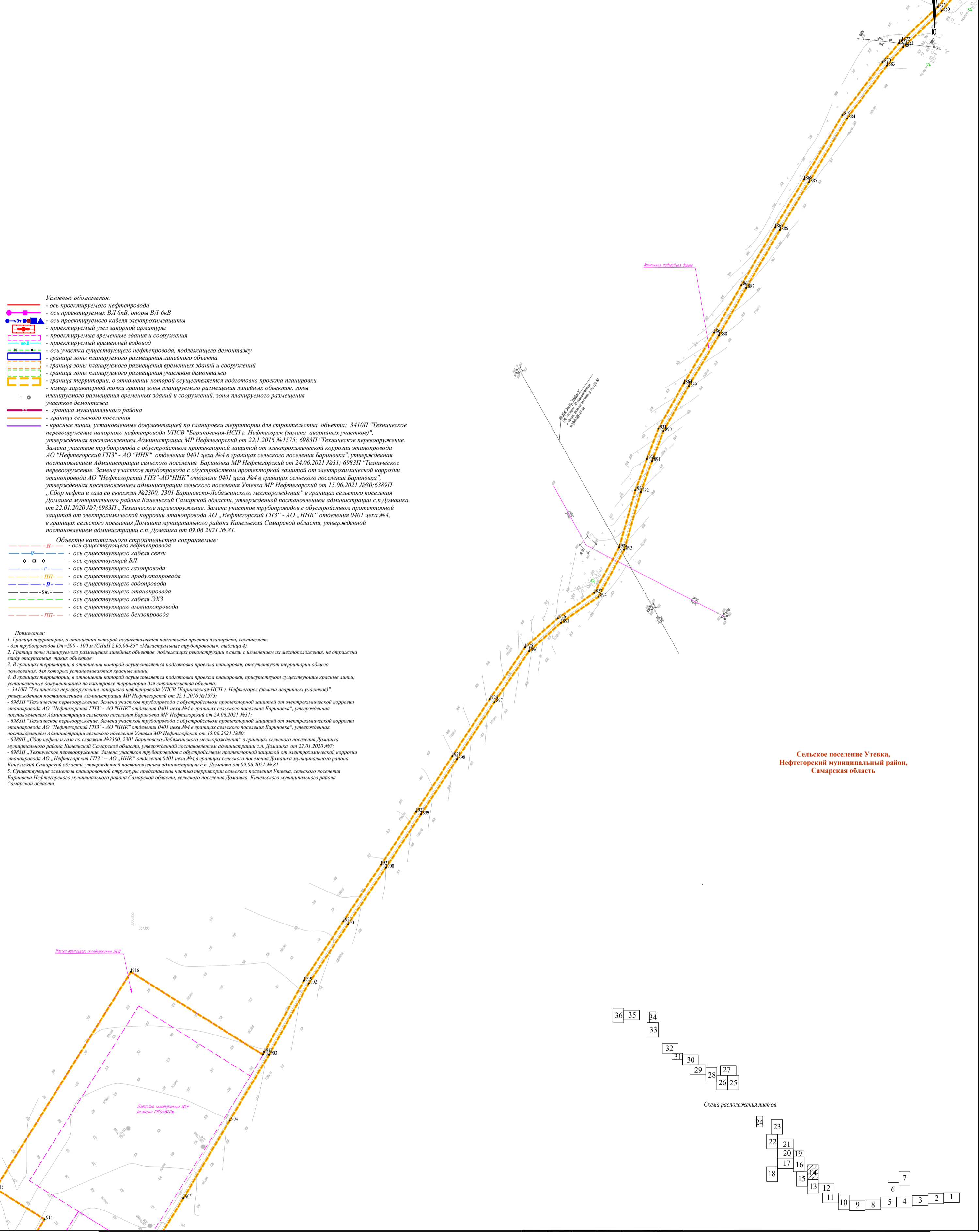


- Условные обозначения:**
- ось проектируемого нефтепровода
 - ось проектируемых ВЛ бкВ, опоры ВЛ бкВ
 - ось проектируемого кабеля электрохимзащиты
 - проектируемый узел запорной арматуры
 - проектируемые временные здания и сооружения
 - проектируемый временный водовод
 - ось участка существующего нефтепровода, подлежащего демонтажу
 - граница зоны планируемого размещения линейного объекта
 - граница зоны планируемого размещения временных зданий и сооружений
 - граница зоны планируемого размещения участков демонтажа
 - граница территории, в отношении которой осуществляется подготовка проекта планировки
 - номер характерной точки границ зоны планируемого размещения линейных объектов, зоны планируемого размещения временных зданий и сооружений, зоны планируемого размещения участков демонтажа
 - граница муниципального района
 - граница сельского поселения
 - красные линии, установленные документацией по планировке территории для строительства объекта: 3410П "Техническое перевооружение напорного нефтепровода УПСВ "Барыновская-НСП" г. Нефтегорск (замена аварийных участков)", утвержденная постановлением Администрации МР Нефтегорский от 22.1.2016 №1575; 6983П "Техническое перевооружение. Замена участков трубопровода с обустройством протекторной защиты от электрохимической коррозии эстаповода АО "Нефтегорский ГПЗ" - АО "ННК" отделения 0401 цеха №4 в границах сельского поселения Барыновка", утвержденная постановлением Администрации сельского поселения Барыновка МР Нефтегорский от 24.06.2021 №31; 6983П "Техническое перевооружение. Замена участков трубопровода с обустройством протекторной защиты от электрохимической коррозии эстаповода АО "Нефтегорский ГПЗ" - АО "ННК" отделения 0401 цеха №4 в границах сельского поселения Барыновка", утвержденная постановлением администрации сельского поселения Утевка МР Нефтегорский от 15.06.2021 №80; 6389П "Сбор нефти и газа со скважин №2300, 2301 Барыновско-Лебяжского месторождения" в границах сельского поселения Домашка муниципального района Кинельский Самарской области, утвержденной постановлением администрации с.п. Домашка от 22.01.2020 №7; 6983П "Техническое перевооружение. Замена участков трубопроводов с обустройством протекторной защиты от электрохимической коррозии эстаповода АО "Нефтегорский ГПЗ" - АО "ННК" отделения 0401 цеха №4, в границах сельского поселения Домашка муниципального района Кинельский Самарской области, утвержденной постановлением администрации с.п. Домашка от 09.06.2021 № 81.
- Объекты капитального строительства сохраняемые:**
- Н - ось существующего нефтепровода
 - К - ось существующего кабеля связи
 - ВЛ - ось существующей ВЛ
 - Г - ось существующего газопровода
 - ПП - ось существующего продуктопровода
 - В - ось существующего водопровода
 - Э - ось существующего эстаповода
 - ЭХЗ - ось существующего кабеля ЭХЗ
 - АМ - ось существующего аммиакопровода
 - Б - ось существующего бензопровода

Примечания:

- Граница территории, в отношении которой осуществляется подготовка проекта планировки, составляет:
 - для трубопроводов Ду=500-100 м (СНиП 2.03.06-83* «Магистральные трубопроводы», таблица 4)
- Граница зоны планируемого размещения линейных объектов, подлежащих реконструкции в связи с изменением их местоположения, не отражена ввиду отсутствия таких объектов.
- В границах территории, в отношении которой осуществляется подготовка проекта планировки, отсутствуют территории общего пользования, для которых устанавливаются красные линии.
- В границах территории, в отношении которой осуществляется подготовка проекта планировки, присутствуют существующие красные линии, установленные документацией по планировке территории для строительства объекта:
 - 3410П "Техническое перевооружение напорного нефтепровода УПСВ "Барыновская-НСП" г. Нефтегорск (замена аварийных участков)", утвержденная постановлением Администрации МР Нефтегорский от 22.1.2016 №1575;
 - 6983П "Техническое перевооружение. Замена участков трубопровода с обустройством протекторной защиты от электрохимической коррозии эстаповода АО "Нефтегорский ГПЗ" - АО "ННК" отделения 0401 цеха №4 в границах сельского поселения Барыновка", утвержденная постановлением Администрации сельского поселения Барыновка МР Нефтегорский от 24.06.2021 №31;
 - 6983П "Техническое перевооружение. Замена участков трубопровода с обустройством протекторной защиты от электрохимической коррозии эстаповода АО "Нефтегорский ГПЗ" - АО "ННК" отделения 0401 цеха №4 в границах сельского поселения Барыновка", утвержденная постановлением Администрации сельского поселения Утевка МР Нефтегорский от 15.06.2021 №80;
 - 6389П "Сбор нефти и газа со скважин №2300, 2301 Барыновско-Лебяжского месторождения" в границах сельского поселения Домашка муниципального района Кинельский Самарской области, утвержденной постановлением администрации с.п. Домашка от 22.01.2020 №7;
 - 6983П "Техническое перевооружение. Замена участков трубопроводов с обустройством протекторной защиты от электрохимической коррозии эстаповода АО "Нефтегорский ГПЗ" - АО "ННК" отделения 0401 цеха №4 в границах сельского поселения Домашка муниципального района Кинельский Самарской области, утвержденной постановлением администрации с.п. Домашка от 09.06.2021 № 81.
- Существующие элементы планировочной структуры представляют часть территории сельского поселения Утевка, сельского поселения Барыновка Нефтегорского муниципального района Самарской области, сельского поселения Домашка Кинельского муниципального района Самарской области.

линия совмещения с листом №15



Сельское поселение Утевка,
 Нефтегорский муниципальный район,
 Самарская область

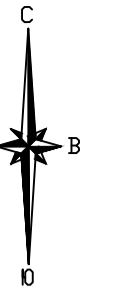
Схема расположения листов

линия совмещения с листом №13

Система координат: МСК-63
 Система высот: Балтийская 1977 г.

АО «Транснефть-Приволга»			
Проект планировки и межевания территории для размещения объекта трубопроводного транспорта федерального значения «Магистральный нефтепровод «Кулешовка-Куйбышев», 13 км - 28 км, 33 км - 39 км, 42 км - 43 км. Ду500. Самарское РНУ. Реконструкция»			
Составил	Фамлетя И.О.	Исполнитель	Дата
Должность	Курганов Р.В.		08.2022
Ген.директор	Стрельцов А.И.		08.2022
Самарская область, Кинельский район, Нефтегорский район.		стадия	лист / листов
		ППМТ	14 / 36
Чертеж красных линий и границ зон планируемого размещения линейных объектов Масштаб 1:2000		ООО "ПЦЭК" 2022 год	

Проект планировки и межевания территории
для размещения объекта трубопроводного транспорта федерального значения
«Магистральный нефтепровод «Кулешовка-Куйбышев», 13 км - 28 км, 33 км - 39 км, 42 км - 43 км.
Ду500. Самарское РНУ. Реконструкция»
Чертеж красных линий и границ зон планируемого размещения линейных объектов

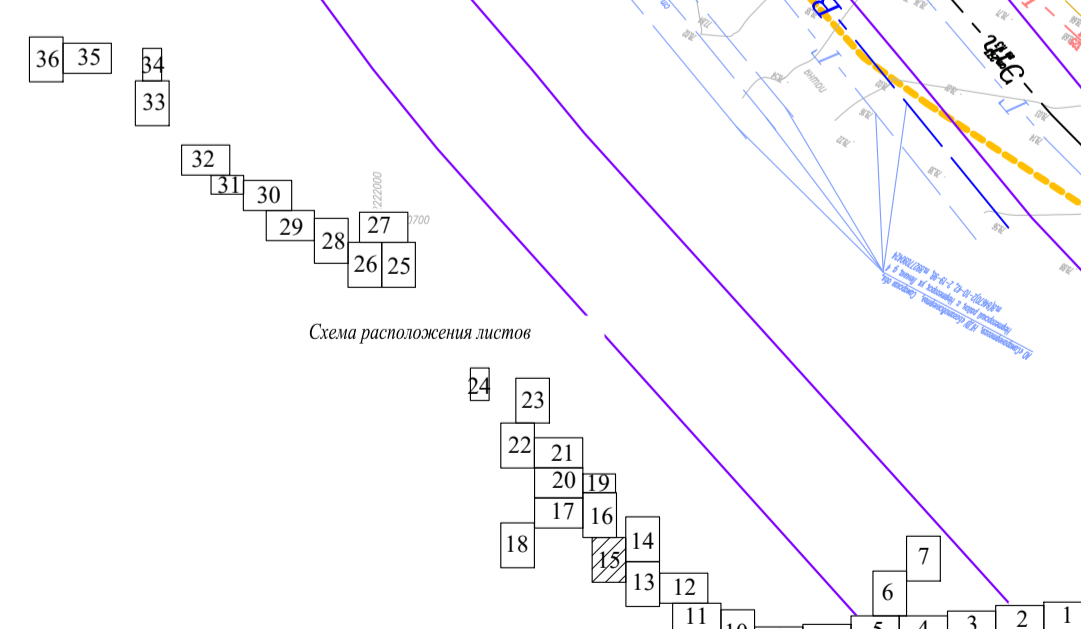


Сельское поселение Утевка,
Нефтегорский муниципальный район,
Самарская область

- Условные обозначения:**
- ось проектируемого нефтепровода
 - ось проектируемых ВЛ 6кВ, опоры ВЛ 6кВ
 - ось проектируемого кабеля электрохимизации
 - проектируемый узел запорной арматуры
 - проектируемые временные здания и сооружения
 - проектируемый временный водовод
 - ось участка существующего нефтепровода, подлежащего демонтажу
 - граница зоны планируемого размещения линейного объекта
 - граница зоны планируемого размещения временных зданий и сооружений
 - граница зоны планируемого размещения участков демонтажа
 - граница территории, в отношении которой осуществляется подготовка проекта планировки
 - номер характерной точки границ зоны планируемого размещения линейных объектов, зоны планируемого размещения временных зданий и сооружений, зоны планируемого размещения участков демонтажа
 - граница муниципального района
 - граница сельского поселения
 - красные линии, установленные документацией по планировке территории для строительства объекта: 3410П "Техническое перевооружение напорного нефтепровода УПСВ "Бариновская-НСП г. Нефтегорск (замена аварийных участков)", утвержденная постановлением Администрации МР Нефтегорский от 22.1.2016 №1575; 6983П "Техническое перевооружение. Замена участков трубопровода с обустройством протекторной защиты от электрохимической коррозии эстакопровода АО "Нефтегорский ГПЗ" - АО "ННК" отделения 0401 цеха №4 в границах сельского поселения Бариновка", утвержденная постановлением Администрации сельского поселения Бариновка МР Нефтегорский от 24.06.2021 №31; 6983П "Техническое перевооружение. Замена участков трубопровода с обустройством протекторной защиты от электрохимической коррозии эстакопровода АО "Нефтегорский ГПЗ" - АО "ННК" отделения 0401 цеха №4 в границах сельского поселения Бариновка", утвержденная постановлением Администрации сельского поселения Утевка МР Нефтегорский от 15.06.2021 №80; 6389П "Сбор нефти и газа со скважин №2300, 2301 Бариновско-Лебяжизинского месторождения" в границах сельского поселения Домашка муниципального района Кинельский Самарской области, утвержденной постановлением администрации с.п. Домашка от 22.01.2020 №7; 6983П "Техническое перевооружение. Замена участков трубопроводов с обустройством протекторной защиты от электрохимической коррозии эстакопровода АО "Нефтегорский ГПЗ" - АО "ННК" отделения 0401 цеха №4, в границах сельского поселения Домашка муниципального района Кинельский Самарской области, утвержденной постановлением администрации с.п. Домашка от 09.06.2021 № 81.
- Объекты капитального строительства сохраняемые:**
- ось существующего нефтепровода
 - ось существующего кабеля связи
 - ось существующей ВЛ
 - ось существующего газопровода
 - ось существующего продуктопровода
 - ось существующего водопровода
 - ось существующего эстакопровода
 - ось существующего кабеля ЭХЗ
 - ось существующего аммакопровода
 - ось существующего бензопровода

Примечания:

- Граница территории, в отношении которой осуществляется подготовка проекта планировки, составлена: для трубопроводов Ду=500 - 100 мм (СП 112.05.06-83* «Магистральные трубопроводы», таблица 4)
- Граница зоны планируемого размещения линейных объектов, подлежащих реконструкции в связи с изменением их местоположения, не отражена ввиду отсутствия таких объектов.
- В границах территории, в отношении которой осуществляется подготовка проекта планировки, отсутствуют территории общего пользования, для которых устанавливаются красные линии.
- В границах территории, в отношении которой осуществляется подготовка проекта планировки, присутствуют существующие красные линии, установленные документацией по планировке территории для строительства объекта:
 - 3410П "Техническое перевооружение напорного нефтепровода УПСВ "Бариновская-НСП г. Нефтегорск (замена аварийных участков)", утвержденная постановлением Администрации МР Нефтегорский от 22.1.2016 №1575;
 - 6983П "Техническое перевооружение. Замена участков трубопровода с обустройством протекторной защиты от электрохимической коррозии эстакопровода АО "Нефтегорский ГПЗ" - АО "ННК" отделения 0401 цеха №4 в границах сельского поселения Бариновка", утвержденная постановлением Администрации сельского поселения Бариновка МР Нефтегорский от 24.06.2021 №31;
 - 6983П "Техническое перевооружение. Замена участков трубопровода с обустройством протекторной защиты от электрохимической коррозии эстакопровода АО "Нефтегорский ГПЗ" - АО "ННК" отделения 0401 цеха №4 в границах сельского поселения Бариновка", утвержденная постановлением Администрации сельского поселения Утевка МР Нефтегорский от 15.06.2021 №80;
 - 6389П "Сбор нефти и газа со скважин №2300, 2301 Бариновско-Лебяжизинского месторождения" в границах сельского поселения Домашка муниципального района Кинельский Самарской области, утвержденной постановлением администрации с.п. Домашка от 22.01.2020 №7;
 - 6983П "Техническое перевооружение. Замена участков трубопроводов с обустройством протекторной защиты от электрохимической коррозии эстакопровода АО "Нефтегорский ГПЗ" - АО "ННК" отделения 0401 цеха №4 в границах сельского поселения Домашка муниципального района Кинельский Самарской области, утвержденной постановлением администрации с.п. Домашка от 09.06.2021 № 81.
- Существующие элементы планировочной структуры представлены частью территории сельского поселения Утевка, сельского поселения Бариновка Нефтегорского муниципального района Самарской области, сельского поселения Домашка Кинельского муниципального района Самарской области.



Система координат: МСК-63
Система высот: Балтийская 1977 г.


АО «Транснефть-Приволга»				стадия		
Составил	Фамилия И.О.	Подпись	Дата	Самарская область, Кинельский район, Нефтегорский район.	ИПМТ	лиСТ
Должность	Кураев Ф.В.	[Подпись]	08.2022			
Ген. директор	Стрельцов А.И.	[Подпись]	08.2022	ООО "ПЦЗК"	15	36
Проект планировки и межевания территории для размещения объекта трубопроводного транспорта федерального значения «Магистральный нефтепровод «Кулешовка-Куйбышев», 13 км - 28 км, 33 км - 39 км, 42 км - 43 км. Ду500. Самарское РНУ. Реконструкция»						
Чертеж красных линий и границ зон планируемого размещения линейных объектов Масштаб 1:2000						

Проект планировки и межевания территории для размещения объекта трубопроводного транспорта федерального значения «Магистральный нефтепровод «Кулешовка-Куйбышев», 13 км - 28 км, 33 км - 39 км, 42 км - 43 км. Ду500. Самарское РНУ. Реконструкция»
Чертеж красных линий и границ зон планируемого размещения линейных объектов

Сельское поселение Бариновка,
 Нефтегорский муниципальный район,
 Самарская область

Сельское поселение Утевка,
 Нефтегорский муниципальный район,
 Самарская область

М-5 "Урал"
 Москва - Рязань - Пенза - Самара - Уфа - Челябинск
 (подъезд к г. Оренбург) км 71+122



линия совмещения с листом №17

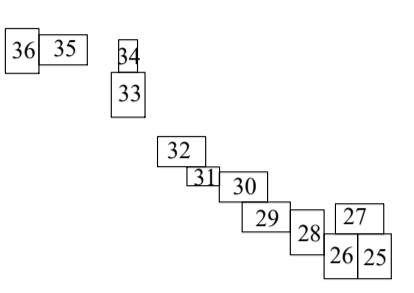


Схема расположения листов

- Условные обозначения:**
- ось проектируемого нефтепровода
 - ось проектируемых ВЛ бкВ, опоры ВЛ бкВ
 - ось проектируемого кабеля электрохимзащиты
 - проектируемый узел запорной арматуры
 - проектируемые временные здания и сооружения
 - проектируемый временный водовод
 - ось участка существующего нефтепровода, подлежащего демонтажу
 - граница зоны планируемого размещения линейного объекта
 - граница зоны планируемого размещения временных зданий и сооружений
 - граница зоны планируемого размещения участков демонтажа
 - граница территории, в отношении которой осуществляется подготовка проекта планировки
 - номер характерной точки - граница зоны планируемого размещения линейных объектов, зоны планируемого размещения временных зданий и сооружений, зоны планируемого размещения участков демонтажа
 - граница муниципального района
 - граница сельского поселения
 - красные линии, установленные документацией по планировке территории для строительства объекта: 3410П "Техническое перевооружение напорного нефтепровода УПСВ "Бариновская-НСП г. Нефтегорск (замена аварийных участков)", утвержденная постановлением Администрации МР Нефтегорский от 22.1.2016 №1575; 6983П "Техническое перевооружение. Замена участков трубопровода с обустройством протекторной защиты от электрохимической коррозии эстакопровода АО "Нефтегорский ГПЗ" - АО "НИК" отделения 0401 цеха №4 в границах сельского поселения Бариновка", утвержденная постановлением Администрации сельского поселения Бариновка МР Нефтегорский от 24.06.2021 №31; 6983П "Техническое перевооружение. Замена участков трубопровода с обустройством протекторной защиты от электрохимической коррозии эстакопровода АО "Нефтегорский ГПЗ" - АО "НИК" отделения 0401 цеха №4 в границах сельского поселения Бариновка", утвержденная постановлением администрации сельского поселения Утевка МР Нефтегорский от 15.06.2021 №80; 6389П "Сбор нефти и газа со скважин №2300, 2301 Бариновско-Левжисинского месторождения" в границах сельского поселения Домашка муниципального района Кинельский Самарской области, утвержденной постановлением администрации с.п. Домашка от 22.01.2020 №7; 6983П "Техническое перевооружение. Замена участков трубопроводов с обустройством протекторной защиты от электрохимической коррозии эстакопровода АО "Нефтегорский ГПЗ" - АО "НИК" отделения 0401 цеха №4, в границах сельского поселения Домашка муниципального района Кинельский Самарской области, утвержденной постановлением администрации с.п. Домашка от 09.06.2021 № 81.
- Объекты капитального строительства сохраняемые:**
- Н - ось существующего нефтепровода
 - К - ось существующего кабеля связи
 - ВЛ - ось существующей ВЛ
 - Г - ось существующего газопровода
 - ПП - ось существующего продуктопровода
 - В - ось существующего водопровода
 - ЭТ - ось существующего эстакопровода
 - КХЗ - ось существующего кабеля ХЗ
 - АМК - ось существующего аммиакопровода
 - БВ - ось существующего бензопровода

Примечания:

- Граница территории, в отношении которой осуществляется подготовка проекта планировки, составляет: - для трубопроводов Ду= 500 - 100 м (СПиП 2.03.06-83 "Магистральные трубопроводы", таблица 4)
- Граница зоны планируемого размещения линейных объектов, подлежащих реконструкции в связи с изменением их местоположения, не отражена ввиду отсутствия таких объектов.
- В границах территории, в отношении которой осуществляется подготовка проекта планировки, отсутствуют территории общего пользования, для которых устанавливаются красные линии.
- В границах территории, в отношении которой осуществляется подготовка проекта планировки, присутствуют существующие красные линии, установленные документацией по планировке территории для строительства объекта: - 3410П "Техническое перевооружение напорного нефтепровода УПСВ "Бариновская-НСП г. Нефтегорск (замена аварийных участков)", утвержденная постановлением Администрации МР Нефтегорский от 22.1.2016 №1575; - 6983П "Техническое перевооружение. Замена участков трубопровода с обустройством протекторной защиты от электрохимической коррозии эстакопровода АО "Нефтегорский ГПЗ" - АО "НИК" отделения 0401 цеха №4 в границах сельского поселения Бариновка", утвержденная постановлением Администрации сельского поселения Бариновка МР Нефтегорский от 24.06.2021 №31; - 6983П "Техническое перевооружение. Замена участков трубопровода с обустройством протекторной защиты от электрохимической коррозии эстакопровода АО "Нефтегорский ГПЗ" - АО "НИК" отделения 0401 цеха №4 в границах сельского поселения Бариновка", утвержденная постановлением администрации сельского поселения Утевка МР Нефтегорский от 15.06.2021 №80; - 6389П "Сбор нефти и газа со скважин №2300, 2301 Бариновско-Левжисинского месторождения" в границах сельского поселения Домашка муниципального района Кинельский Самарской области, утвержденной постановлением администрации с.п. Домашка от 22.01.2020 №7; - 6983П "Техническое перевооружение. Замена участков трубопроводов с обустройством протекторной защиты от электрохимической коррозии эстакопровода АО "Нефтегорский ГПЗ" - АО "НИК" отделения 0401 цеха №4 в границах сельского поселения Домашка муниципального района Кинельский Самарской области, утвержденной постановлением администрации с.п. Домашка от 09.06.2021 № 81.
- Существующие элементы планировочной структуры представляются частью территории сельского поселения Утевка, сельского поселения Бариновка Нефтегорского муниципального района Самарской области, сельского поселения Домашка Кинельского муниципального района Самарской области.

Система координат: МСК-63
 Система высот: Балтийская 1977 г.

АО «Транснефть-Приволга»

Состав	Фамилия И.О.	Подпись	Дата
Должность	Куряев Ф.В.		08.2022
Ген.директор	Стельмах А.И.		08.2022

Проект планировки и межевания территории для размещения объекта трубопроводного транспорта федерального значения «Магистральный нефтепровод «Кулешовка-Куйбышев», 13 км - 28 км, 33 км - 39 км, 42 км - 43 км. Ду500. Самарское РНУ. Реконструкция»		
Самарская область, Кинельский район, Нефтегорский район.	ИПМТ	16
Чертеж красных линий и границ зон планируемого размещения линейных объектов Масштаб 1:2000	ООО "ПЦЗК"	36
	2022 год	

Проект планировки и межевания территории
для размещения объекта трубопроводного транспорта федерального значения
«Магистральный нефтепровод «Кулешовка-Куйбышев», 13 км - 28 км, 33 км - 39 км, 42 км - 43 км.
Ду500. Самарское РНУ. Реконструкция»
Чертеж красных линий и границ зон планируемого размещения линейных объектов

линия совмещения с листом №20

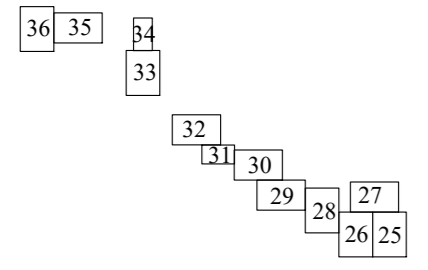

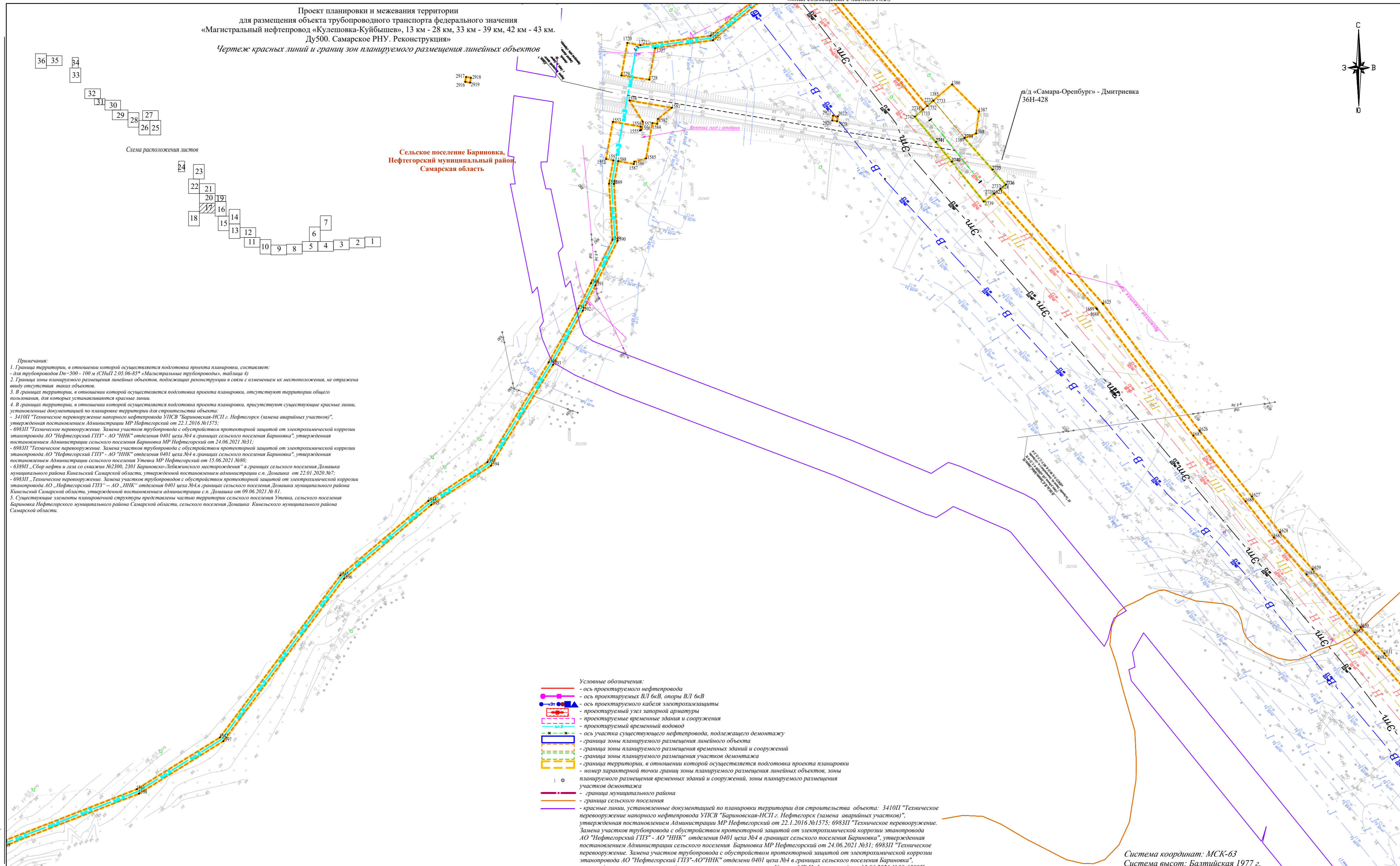


Схема расположения листов

Сельское поселение Бариновка,
Нефтегорский муниципальный район,
Самарская область



Примечания:
1. Граница территории, в отношении которой осуществляется подготовка проекта планировки, составляет:
- ось трубопровода Ду=500 - 100 м (СНПГ 2.05.06-85* «Магистральные трубопроводы», таблица 4)
2. Граница зоны планируемого размещения линейных объектов, подлежащих реконструкции в связи с изменением их местоположения, не отражена ввиду отсутствия таких объектов.
3. В границах территории, в отношении которой осуществляется подготовка проекта планировки, отсутствуют территории общего пользования, для которых устанавливаются красные линии.
4. В границах территории, в отношении которой осуществляется подготовка проекта планировки, присутствуют существующие красные линии, установленные документацией по планировке территории для строительства объекта:
- 3410П «Техническое перевооружение напорного нефтепровода УПСВ «Бариновская-НСП г. Нефтегорск (замена аварийных участков)», утвержденная постановлением Администрации МР Нефтегорский от 22.1.2016 №1575;
- 6983П «Техническое перевооружение. Замена участков трубопровода с обустройством протекторной защиты от электрохимической коррозии эстаповода АО «Нефтегорский ГПЗ» - АО «ННК» отделения 0401 цеха №4 в границах сельского поселения Бариновка», утвержденная постановлением Администрации сельского поселения Бариновка МР Нефтегорский от 24.06.2021 №31;
- 6983П «Техническое перевооружение. Замена участков трубопровода с обустройством протекторной защиты от электрохимической коррозии эстаповода АО «Нефтегорский ГПЗ» - АО «ННК» отделения 0401 цеха №4 в границах сельского поселения Бариновка», утвержденная постановлением Администрации сельского поселения Утевка МР Нефтегорский от 15.06.2021 №80;
- 6389П «Сбор нефти и газа со скважин №2300, 2301 Бариновско-Лебяжского месторождения в границах сельского поселения Домашка муниципального района Кинельский Самарской области, утвержденной постановлением администрации с.п. Домашка от 22.01.2020 №7;
- 6983П «Техническое перевооружение. Замена участков трубопроводов с обустройством протекторной защиты от электрохимической коррозии эстаповода АО «Нефтегорский ГПЗ» - АО «ННК» отделения 0401 цеха №4 в границах сельского поселения Домашка муниципального района Кинельский Самарской области, утвержденной постановлением администрации с.п. Домашка от 09.06.2021 № 81.
5. Существующие элементы планировочной структуры представляют часть территории сельского поселения Утевка, сельского поселения Бариновка Нефтегорского муниципального района Самарской области, сельского поселения Домашка Кинельского муниципального района Самарской области.

- Условные обозначения:**
- ось проектируемого нефтепровода
 - ось проектируемых ВЛ 6кВ, опоры ВЛ 6кВ
 - ось проектируемого кабеля электрохимзащиты
 - проектируемый узел запорной арматуры
 - проектируемые временные здания и сооружения
 - проектируемый временный водовод
 - ось участка существующего нефтепровода, подлежащего демонтажу
 - граница зоны планируемого размещения линейного объекта
 - граница зоны планируемого размещения временных зданий и сооружений
 - граница зоны планируемого размещения участков демонтажа
 - граница территории, в отношении которой осуществляется подготовка проекта планировки
 - номер характерной точки границ зоны планируемого размещения линейных объектов, зоны планируемого размещения временных зданий и сооружений, зоны планируемого размещения участков демонтажа
 - граница муниципального района
 - граница сельского поселения
 - красные линии, установленные документацией по планировке территории для строительства объекта: 3410П «Техническое перевооружение напорного нефтепровода УПСВ «Бариновская-НСП г. Нефтегорск (замена аварийных участков)», утвержденная постановлением Администрации МР Нефтегорский от 22.1.2016 №1575; 6983П «Техническое перевооружение. Замена участков трубопровода с обустройством протекторной защиты от электрохимической коррозии эстаповода АО «Нефтегорский ГПЗ» - АО «ННК» отделения 0401 цеха №4 в границах сельского поселения Бариновка», утвержденная постановлением Администрации сельского поселения Бариновка МР Нефтегорский от 24.06.2021 №31; 6983П «Техническое перевооружение. Замена участков трубопровода с обустройством протекторной защиты от электрохимической коррозии эстаповода АО «Нефтегорский ГПЗ» - АО «ННК» отделения 0401 цеха №4 в границах сельского поселения Бариновка», утвержденная постановлением администрации сельского поселения Утевка МР Нефтегорский от 15.06.2021 №80; 6389П «Сбор нефти и газа со скважин №2300, 2301 Бариновско-Лебяжского месторождения в границах сельского поселения Домашка муниципального района Кинельский Самарской области, утвержденной постановлением администрации с.п. Домашка от 22.01.2020 №7; 6983П «Техническое перевооружение. Замена участков трубопроводов с обустройством протекторной защиты от электрохимической коррозии эстаповода АО «Нефтегорский ГПЗ» - АО «ННК» отделения 0401 цеха №4 в границах сельского поселения Домашка муниципального района Кинельский Самарской области, утвержденной постановлением администрации с.п. Домашка от 09.06.2021 № 81.
- Объекты капитального строительства сохраняемые:**
- Н - ось существующего нефтепровода
 - К - ось существующего кабеля связи
 - Г - ось существующей газопровода
 - ПП - ось существующего продуктопровода
 - В - ось существующего водопровода
 - ЭП - ось существующего эстаповода
 - КЭЗ - ось существующего кабеля ЭХЗ
 - АМ - ось существующего аммакопровода
 - БП - ось существующего бензопровода

Система координат: МСК-63
Система высот: Балтийская 1977 г.

АО «Гранснефть-Приволга»			
Проект планировки и межевания территории для размещения объекта трубопроводного транспорта федерального значения «Магистральный нефтепровод «Кулешовка-Куйбышев», 13 км - 28 км, 33 км - 39 км, 42 км - 43 км. Ду500. Самарское РНУ. Реконструкция»			
Составил	Фамилия И.О.	Подпись	Дата
Должность	Курбанов Р.В.		08.2022
Ген.директор	Стефанов А.И.		08.2022
Самарская область, Кинельский район, Нефтегорский район.			стадия лист листов
ООО «ПЦЗК» 2022 год			ПЦЗК 17 36
Чертеж красных линий и границ зон планируемого размещения линейных объектов Масштаб 1:2000			

линия совмещения с листом №18

линия совмещения с листом №16

Проект планировки и межевания территории
для размещения объекта трубопроводного транспорта федерального значения
«Магистральный нефтепровод «Кулешовка-Куйбышев», 13 км - 28 км, 33 км - 39 км, 42 км - 43 км.
Ду500. Самарское РНУ. Реконструкция»
Чертеж красных линий и границ зон планируемого размещения линейных объектов

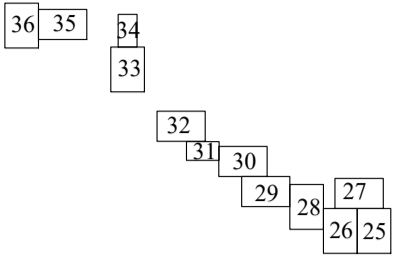
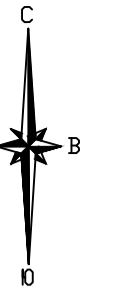
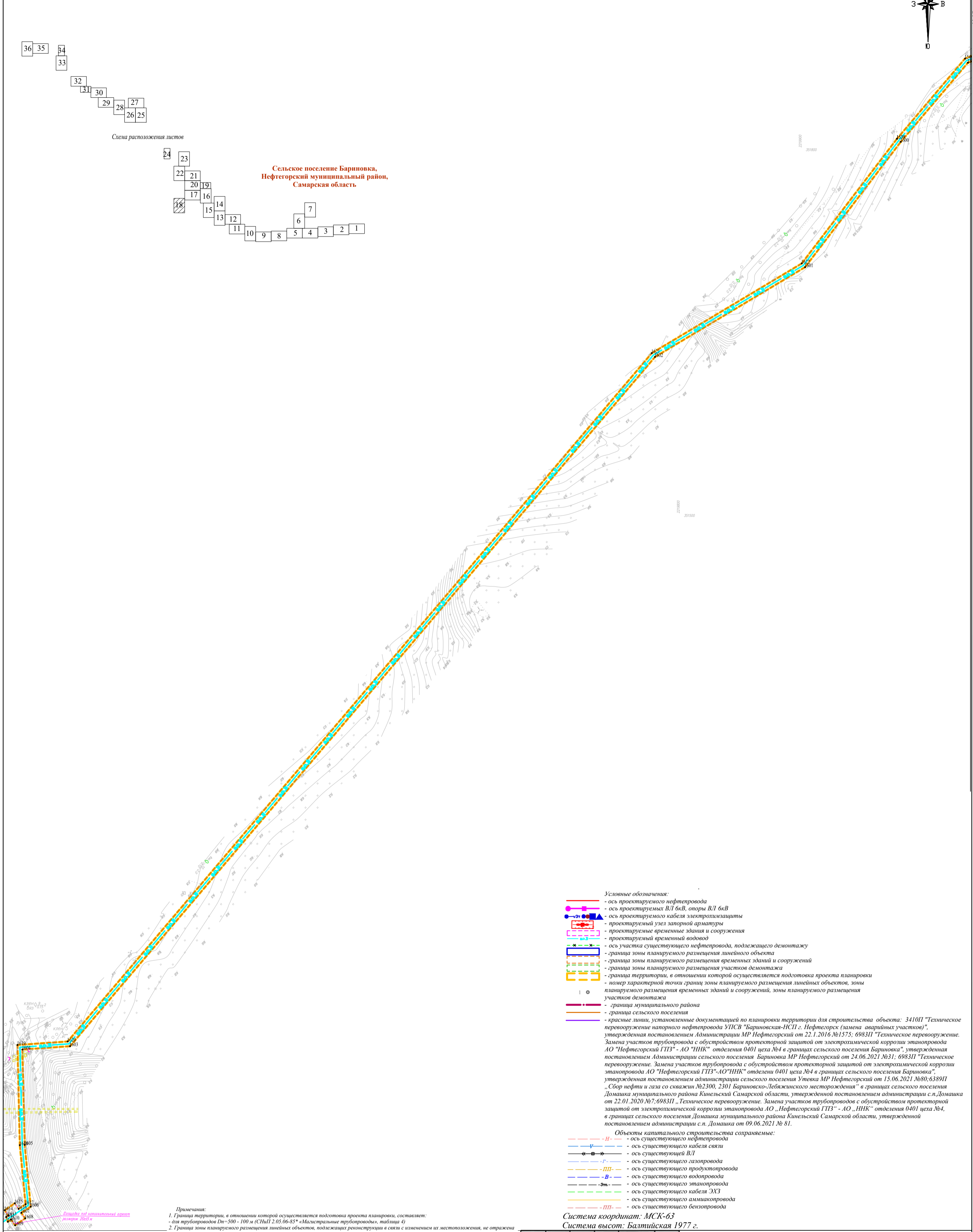


Схема расположения листов



Сельское поселение Бариновка,
Нефтегорский муниципальный район,
Самарская область



- Условные обозначения:**
- ось проектируемого нефтепровода
 - ось проектируемых ВЛ 6кВ, опоры ВЛ 6кВ
 - ось проектируемого кабеля электрохимической защиты
 - проектируемый узел запорной арматуры
 - проектируемые временные здания и сооружения
 - проектируемый временный водовод
 - ось участка существующего нефтепровода, подлежащего демонтажу
 - граница зоны планируемого размещения линейного объекта
 - граница зоны планируемого размещения временных зданий и сооружений
 - граница зоны планируемого размещения участков демонтажа
 - граница территории, в отношении которой осуществляется подготовка проекта планировки
 - номер характерной точки границ зоны планируемого размещения линейных объектов, зоны планируемого размещения временных зданий и сооружений, зоны планируемого размещения участков демонтажа
 - граница муниципального района
 - граница сельского поселения
 - красные линии, установленные документацией по планировке территории для строительства объекта: 3410П "Техническое перевооружение напорного нефтепровода УПСВ "Бариновская-НСП г. Нефтегорск (замена аварийных участков)", утвержденная постановлением Администрации МР Нефтегорский от 22.1.2016 №1575; 6983П "Техническое перевооружение. Замена участков трубопровода с обустройством протекторной защиты от электрохимической коррозии эстаповода АО "Нефтегорский ГПЗ" - АО "ННК" отделения 0401 цеха №4 в границах сельского поселения Бариновка", утвержденная постановлением Администрации сельского поселения Бариновка МР Нефтегорский от 24.06.2021 №31; 6983П "Техническое перевооружение. Замена участков трубопровода с обустройством протекторной защиты от электрохимической коррозии эстаповода АО "Нефтегорский ГПЗ" - АО "ННК" отделения 0401 цеха №4 в границах сельского поселения Бариновка", утвержденная постановлением Администрации сельского поселения Утевка МР Нефтегорский от 15.06.2021 №80; 6389П "Сбор нефти и газа со скважин №2300, 2301 Бариновско-Лейбжанского месторождения" в границах сельского поселения Домашка муниципального района Кинельский Самарской области, утвержденной постановлением администрации с.п. Домашка от 22.01.2020 №7; 6983П "Техническое перевооружение. Замена участков трубопроводов с обустройством протекторной защиты от электрохимической коррозии эстаповода АО "Нефтегорский ГПЗ" - АО "ННК" отделения 0401 цеха №4 в границах сельского поселения Домашка муниципального района Кинельский Самарской области, утвержденной постановлением администрации с.п. Домашка от 09.06.2021 № 81.
- Объекты капитального строительства сохраняемые:**
- Н - ось существующего нефтепровода
 - В - ось существующей ВЛ
 - Г - ось существующего газопровода
 - ПП - ось существующего продуктопровода
 - В - ось существующего водопровода
 - ЭМ - ось существующего эстаповода
 - К - ось существующего кабеля ЭХЗ
 - А - ось существующего аммиакопровода
 - Б - ось существующего бензопровода

Примечания:

- Граница территории, в отношении которой осуществляется подготовка проекта планировки, составляет:
 - для трубопроводов Ду=500 - 100 м (СПиП 2.05.06-85* «Магистральные трубопроводы», таблица 4)
- Границы зоны планируемого размещения линейных объектов, подлежащих реконструкции в связи с изменением их местоположения, не отражена ввиду отсутствия таких объектов.
- В границах территории, в отношении которой осуществляется подготовка проекта планировки, отсутствуют территории общего пользования, для которых устанавливаются красные линии.
- В границах территории, в отношении которой осуществляется подготовка проекта планировки, присутствуют существующие красные линии, установленные документацией по планировке территории для строительства объекта:
 - 3410П "Техническое перевооружение напорного нефтепровода УПСВ "Бариновская-НСП г. Нефтегорск (замена аварийных участков)", утвержденная постановлением Администрации МР Нефтегорский от 22.1.2016 №1575;
 - 6983П "Техническое перевооружение. Замена участков трубопровода с обустройством протекторной защиты от электрохимической коррозии эстаповода АО "Нефтегорский ГПЗ" - АО "ННК" отделения 0401 цеха №4 в границах сельского поселения Бариновка", утвержденная постановлением Администрации сельского поселения Бариновка МР Нефтегорский от 24.06.2021 №31;
 - 6983П "Техническое перевооружение. Замена участков трубопровода с обустройством протекторной защиты от электрохимической коррозии эстаповода АО "Нефтегорский ГПЗ" - АО "ННК" отделения 0401 цеха №4 в границах сельского поселения Бариновка", утвержденная постановлением Администрации сельского поселения Утевка МР Нефтегорский от 15.06.2021 №80;
 - 6389П "Сбор нефти и газа со скважин №2300, 2301 Бариновско-Лейбжанского месторождения" в границах сельского поселения Домашка муниципального района Кинельский Самарской области, утвержденной постановлением администрации с.п. Домашка от 22.01.2020 №7;
 - 6983П "Техническое перевооружение. Замена участков трубопроводов с обустройством протекторной защиты от электрохимической коррозии эстаповода АО "Нефтегорский ГПЗ" - АО "ННК" отделения 0401 цеха №4 в границах сельского поселения Домашка муниципального района Кинельский Самарской области, утвержденной постановлением администрации с.п. Домашка от 09.06.2021 № 81.
- Существующие элементы планировочной структуры представлены частью территории сельского поселения Утевка, сельского поселения Бариновка Нефтегорского муниципального района Самарской области, сельского поселения Домашка Кинельского муниципального района Самарской области.

Система координат: МСК-63
Система высот: Балтийская 1977 г.

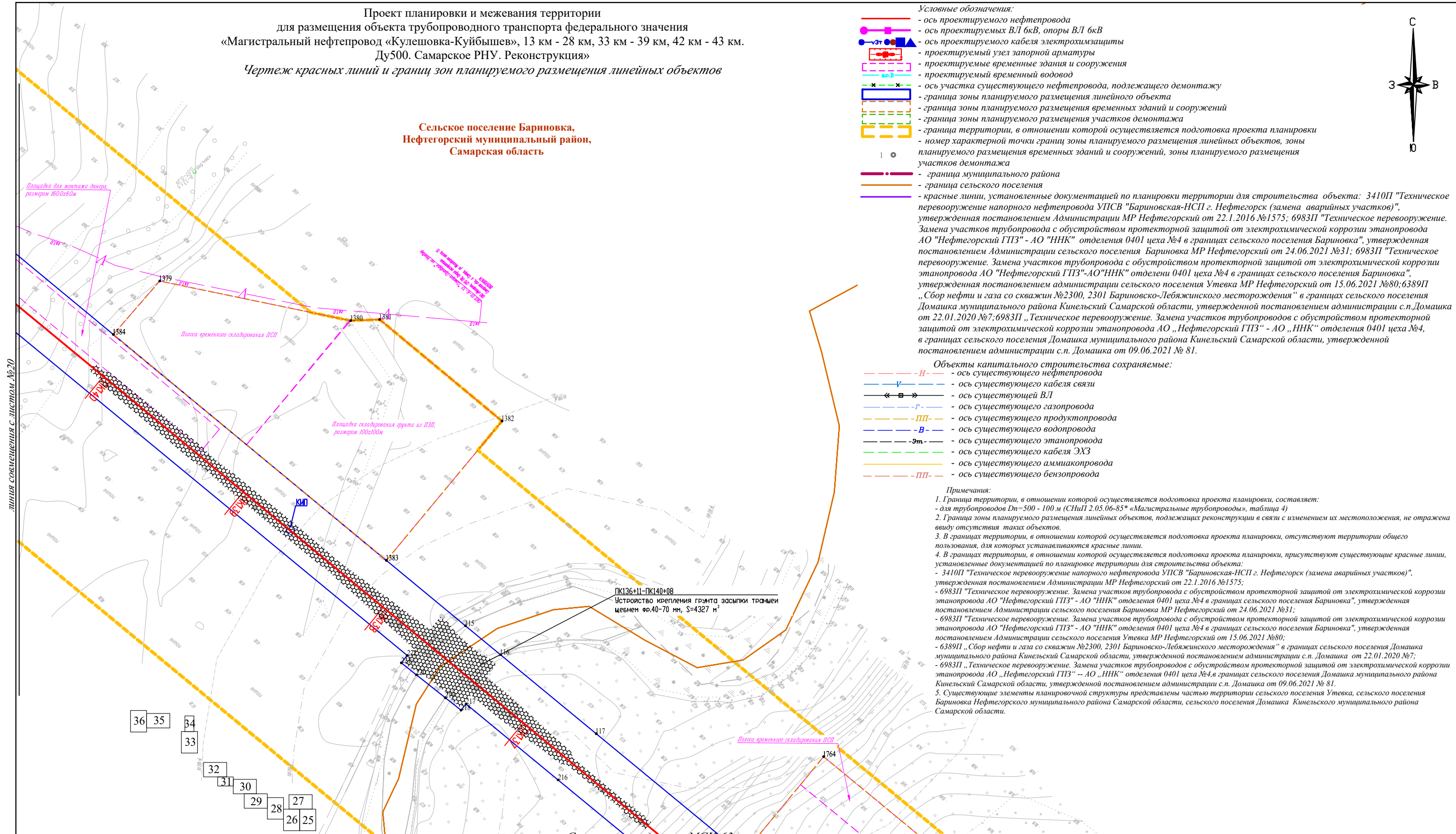
АО «Транснефть-Приволга»			
Проект планировки и межевания территории для размещения объекта трубопроводного транспорта федерального значения «Магистральный нефтепровод «Кулешовка-Куйбышев», 13 км - 28 км, 33 км - 39 км, 42 км - 43 км. Ду500. Самарское РНУ. Реконструкция»			
Составля	Фамилия И.О.	Подпись	Дата
Должность	Куряев В.В.		08.2022
Ген. директор	Стельмах А.И.		08.2022
Самарская область, Кинельский район, Нефтегорский район.		стадия	лист
ООО «ПЦЗК» 2022 год		18	36
Чертеж красных линий и границ зон планируемого размещения линейных объектов Масштаб 1:2000			

Линия совмещена с листом №17

Проект планировки и межевания территории
для размещения объекта трубопроводного транспорта федерального значения
«Магистральный нефтепровод «Кулешовка-Куйбышев», 13 км - 28 км, 33 км - 39 км, 42 км - 43 км.
Ду500. Самарское РНУ. Реконструкция»

Чертеж красных линий и границ зон планируемого размещения линейных объектов

Сельское поселение Бариновка,
Нефтегорский муниципальный район,
Самарская область



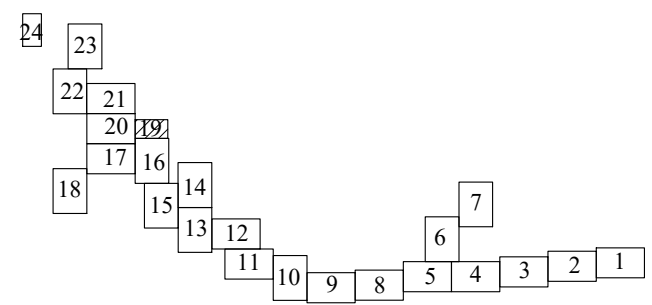
- Условные обозначения:**
- ось проектируемого нефтепровода
 - ось проектируемых ВЛ 6кВ, опоры ВЛ 6кВ
 - ось проектируемого кабеля электрохимзащиты
 - проектируемый узел запорной арматуры
 - проектируемые временные здания и сооружения
 - проектируемый временный водовод
 - ось участка существующего нефтепровода, подлежащего демонтажу
 - граница зоны планируемого размещения линейного объекта
 - граница зоны планируемого размещения временных зданий и сооружений
 - граница зоны планируемого размещения участков демонтажа
 - граница территории, в отношении которой осуществляется подготовка проекта планировки
 - номер характерной точки границ зоны планируемого размещения линейных объектов, зоны планируемого размещения временных зданий и сооружений, зоны планируемого размещения участков демонтажа
 - граница муниципального района
 - граница сельского поселения
 - красные линии, установленные документацией по планировке территории для строительства объекта: 3410П "Техническое перевооружение напорного нефтепровода УПСВ "Бариновская-НСП г. Нефтегорск (замена аварийных участков)", утвержденная постановлением Администрации МР Нефтегорский от 22.1.2016 №1575; 6983П "Техническое перевооружение. Замена участков трубопровода с обустройством протекторной защитой от электрохимической коррозии этанопровода АО "Нефтегорский ГПЗ" - АО "ННК" отделения 0401 цеха №4 в границах сельского поселения Бариновка", утвержденная постановлением Администрации сельского поселения Бариновка МР Нефтегорский от 24.06.2021 №31; 6983П "Техническое перевооружение. Замена участков трубопровода с обустройством протекторной защитой от электрохимической коррозии этанопровода АО "Нефтегорский ГПЗ" - АО "ННК" отделения 0401 цеха №4 в границах сельского поселения Бариновка", утвержденная постановлением администрации сельского поселения Утевка МР Нефтегорский от 15.06.2021 №80; 6389П "Сбор нефти и газа со скважин №2300, 2301 Бариновско-Лебяжинского месторождения" в границах сельского поселения Домашка муниципального района Кинельский Самарской области, утвержденной постановлением администрации с.п. Домашка от 22.01.2020 №7; 6983П "Техническое перевооружение. Замена участков трубопроводов с обустройством протекторной защитой от электрохимической коррозии этанопровода АО "Нефтегорский ГПЗ" - АО "ННК" отделения 0401 цеха №4, в границах сельского поселения Домашка муниципального района Кинельский Самарской области, утвержденной постановлением администрации с.п. Домашка от 09.06.2021 № 81.
- Объекты капитального строительства сохраняемые:**
- Н - ось существующего нефтепровода
 - В - ось существующего кабеля связи
 - ВЛ - ось существующей ВЛ
 - Г - ось существующего газопровода
 - ПП - ось существующего продуктопровода
 - В - ось существующего водопровода
 - Эп - ось существующего этанопровода
 - КЭЗ - ось существующего кабеля ЭХЗ
 - А - ось существующего аммиакопровода
 - БП - ось существующего бензопровода

- Примечания:**
- Граница территории, в отношении которой осуществляется подготовка проекта планировки, составляет: для трубопроводов Ду=500 - 100 м (СНиП 2.05.06-85* «Магистральные трубопроводы», таблица 4)
 - Граница зоны планируемого размещения линейных объектов, подлежащих реконструкции в связи с изменением их местоположения, не отражена ввиду отсутствия таких объектов.
 - В границах территории, в отношении которой осуществляется подготовка проекта планировки, отсутствуют территории общего пользования, для которых устанавливаются красные линии.
 - В границах территории, в отношении которой осуществляется подготовка проекта планировки, присутствуют существующие красные линии, установленные документацией по планировке территории для строительства объекта:
 - 3410П "Техническое перевооружение напорного нефтепровода УПСВ "Бариновская-НСП г. Нефтегорск (замена аварийных участков)", утвержденная постановлением Администрации МР Нефтегорский от 22.1.2016 №1575;
 - 6983П "Техническое перевооружение. Замена участков трубопровода с обустройством протекторной защитой от электрохимической коррозии этанопровода АО "Нефтегорский ГПЗ" - АО "ННК" отделения 0401 цеха №4 в границах сельского поселения Бариновка", утвержденная постановлением Администрации сельского поселения Бариновка МР Нефтегорский от 24.06.2021 №31;
 - 6983П "Техническое перевооружение. Замена участков трубопровода с обустройством протекторной защитой от электрохимической коррозии этанопровода АО "Нефтегорский ГПЗ" - АО "ННК" отделения 0401 цеха №4 в границах сельского поселения Бариновка", утвержденная постановлением Администрации сельского поселения Утевка МР Нефтегорский от 15.06.2021 №80;
 - 6389П "Сбор нефти и газа со скважин №2300, 2301 Бариновско-Лебяжинского месторождения" в границах сельского поселения Домашка муниципального района Кинельский Самарской области, утвержденной постановлением администрации с.п. Домашка от 22.01.2020 №7;
 - 6983П "Техническое перевооружение. Замена участков трубопроводов с обустройством протекторной защитой от электрохимической коррозии этанопровода АО "Нефтегорский ГПЗ" - АО "ННК" отделения 0401 цеха №4, в границах сельского поселения Домашка муниципального района Кинельский Самарской области, утвержденной постановлением администрации с.п. Домашка от 09.06.2021 № 81.
 - Существующие элементы планировочной структуры представлены частью территории сельского поселения Утевка, сельского поселения Бариновка Нефтегорского муниципального района Самарской области, сельского поселения Домашка Кинельского муниципального района Самарской области.

линия совмещения с листом №16


Схема расположения листов

Система координат: МСК-63
Система высот: Балтийская 1977 г.



				АО «Транснефть-Приволга»			
				Проект планировки и межевания территории для размещения объекта трубопроводного транспорта федерального значения «Магистральный нефтепровод «Кулешовка-Куйбышев», 13 км - 28 км, 33 км - 39 км, 42 км - 43 км. Ду500. Самарское РНУ. Реконструкция»			
Составил	Фамилия И.О.	Подпись	Дата	Самарская область, Кинельский район, Нефтегорский район.	стадия	лист	листов
Должность	Курганов Е.В.		08.2022		ППМТ	19	36
Ген. директор	Стельников А.И.		08.2022				
				Чертеж красных линий и границ зон планируемого размещения линейных объектов Масштаб 1:2000			
				ООО "ПЦЗК" 2022 год			

Проект планировки и межевания территории
 для размещения объекта трубопроводного транспорта федерального значения
 «Магистральный нефтепровод «Кулешовка-Куйбышев», 13 км - 28 км, 33 км - 39 км, 42 км - 43 км.
 Ду500. Самарское РНУ. Реконструкция»
 Чертеж красных линий и границ зон планируемого размещения линейных объектов




линия совмещения с листом №22

Сельское поселение Бариновка,
 Нефтегорский муниципальный район,
 Самарская область

- Условные обозначения:**
- ось проектируемого нефтепровода
 - ось проектируемых ВЛ 6кВ, опоры ВЛ 6кВ
 - ось проектируемого кабеля электрохимзащиты
 - проектируемый узел запорной арматуры
 - проектируемые временные здания и сооружения
 - проектируемый временный водовод
 - ось участка существующего нефтепровода, подлежащего демонтажу
 - граница зоны планируемого размещения линейного объекта
 - граница зоны планируемого размещения временных зданий и сооружений
 - граница зоны планируемого размещения участков демонтажа
 - граница территории, в отношении которой осуществляется подготовка проекта планировки
 - номер характерной точки границы зоны планируемого размещения линейных объектов, зоны планируемого размещения временных зданий и сооружений, зоны планируемого размещения участков демонтажа
 - граница муниципального района
 - граница сельского поселения
 - красные линии, установленные документацией по планировке территории для строительства объекта: 3410П "Техническое перевооружение напорного нефтепровода УПСВ "Бариновская-НСП г. Нефтегорск (замена аварийных участков)", утвержденная постановлением Администрации МР Нефтегорский от 22.1.2016 №1575; 6983П "Техническое перевооружение. Замена участков трубопровода с обустройством протекторной защиты от электрохимической коррозии этанопровода АО "Нефтегорский ГПЗ" - АО "ННК" отделения 0401 цеха №4 в границах сельского поселения Бариновка", утвержденная постановлением Администрации сельского поселения Бариновка МР Нефтегорский от 24.06.2021 №31; 6983П "Техническое перевооружение. Замена участков трубопровода с обустройством протекторной защиты от электрохимической коррозии этанопровода АО "Нефтегорский ГПЗ" - АО "ННК" отделения 0401 цеха №4 в границах сельского поселения Бариновка", утвержденная постановлением Администрации сельского поселения Утевка МР Нефтегорский от 15.06.2021 №80; 6389П "Сбор нефти и газа со скважин №2300, 2301 Бариновско-Лебяжинского месторождения" в границах сельского поселения Домашка муниципального района Кинельский Самарской области, утвержденной постановлением администрации с.п. Домашка от 22.01.2020 №7; 6983П "Техническое перевооружение. Замена участков трубопроводов с обустройством протекторной защиты от электрохимической коррозии этанопровода АО "Нефтегорский ГПЗ" - АО "ННК" отделения 0401 цеха №4, в границах сельского поселения Домашка муниципального района Кинельский Самарской области, утвержденной постановлением администрации с.п. Домашка от 09.06.2021 № 81.
- Объекты капитального строительства сохраняемые:**
- Н - ось существующего нефтепровода
 - В - ось существующего кабеля связи
 - ВЛ - ось существующей ВЛ
 - Г - ось существующего газопровода
 - ПП - ось существующего продуктопровода
 - В - ось существующего водопровода
 - ЭТ - ось существующего этанопровода
 - К - ось существующего кабеля ЭХЗ
 - А - ось существующего аммиакопровода
 - БП - ось существующего бензопровода

Примечания:

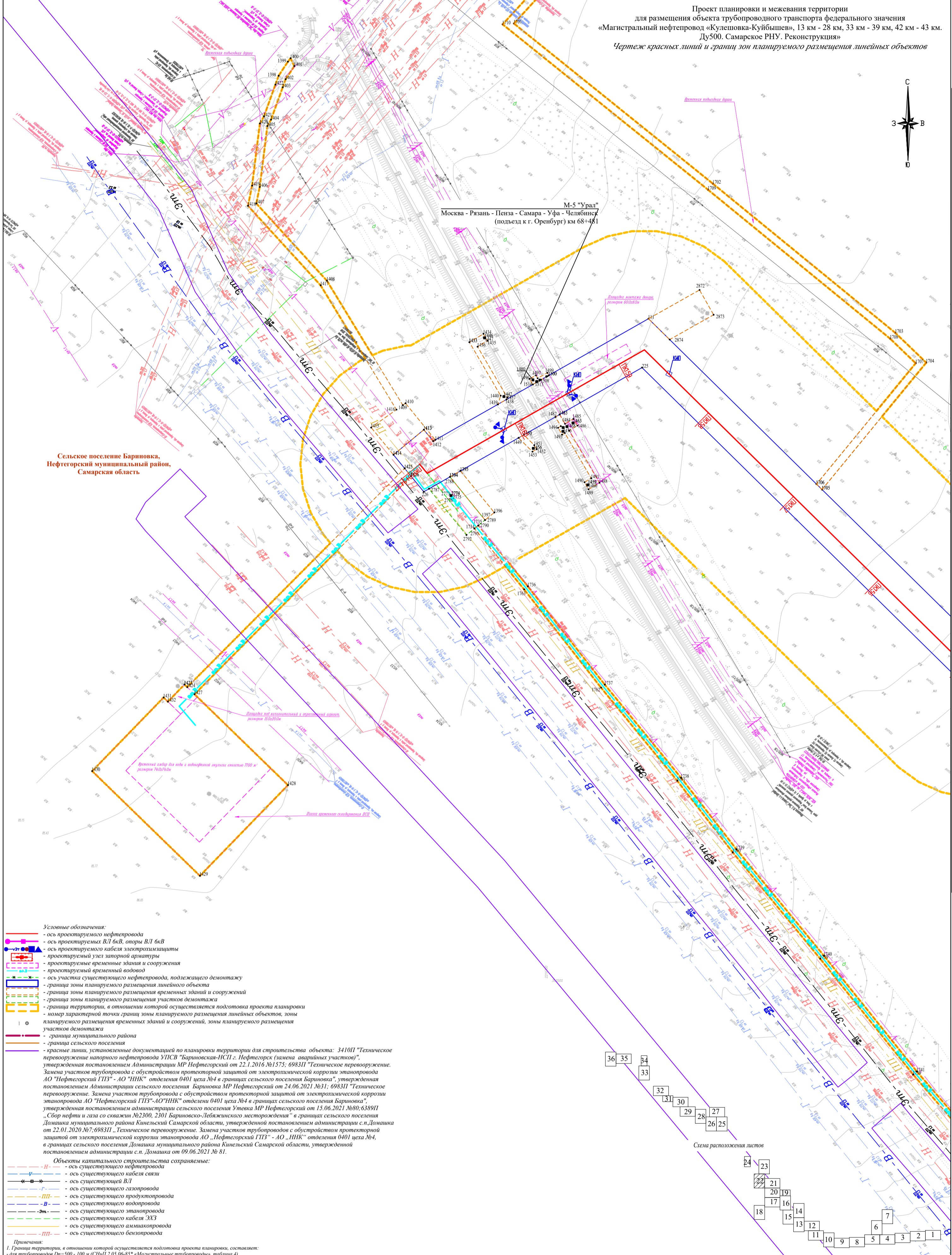
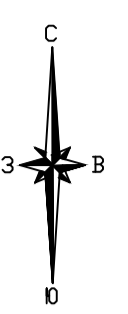
- Граница территории, в отношении которой осуществляется подготовка проекта планировки, составляет:
 - для трубопроводов Dn=500 - 100 м (СНиП 2.05.06-85* «Магистральные трубопроводы», таблица 4)
- Граница зоны планируемого размещения линейных объектов, подлежащих реконструкции в связи с изменением их местоположения, не отражена ввиду отсутствия таких объектов.
- В границах территории, в отношении которой осуществляется подготовка проекта планировки, отсутствуют территории общего пользования, для которых устанавливаются красные линии.
- В границах территории, в отношении которой осуществляется подготовка проекта планировки, присутствуют существующие красные линии, установленные документацией по планировке территории для строительства объекта:
 - 3410П "Техническое перевооружение напорного нефтепровода УПСВ "Бариновская-НСП г. Нефтегорск (замена аварийных участков)", утвержденная постановлением Администрации МР Нефтегорский от 22.1.2016 №1575;
 - 6983П "Техническое перевооружение. Замена участков трубопровода с обустройством протекторной защиты от электрохимической коррозии этанопровода АО "Нефтегорский ГПЗ" - АО "ННК" отделения 0401 цеха №4 в границах сельского поселения Бариновка", утвержденная постановлением Администрации сельского поселения Бариновка МР Нефтегорский от 24.06.2021 №31;
 - 6983П "Техническое перевооружение. Замена участков трубопроводов с обустройством протекторной защиты от электрохимической коррозии этанопровода АО "Нефтегорский ГПЗ" - АО "ННК" отделения 0401 цеха №4 в границах сельского поселения Бариновка", утвержденная постановлением Администрации сельского поселения Утевка МР Нефтегорский от 15.06.2021 №80;
 - 6389П "Сбор нефти и газа со скважин №2300, 2301 Бариновско-Лебяжинского месторождения" в границах сельского поселения Домашка муниципального района Кинельский Самарской области, утвержденной постановлением администрации с.п. Домашка от 22.01.2020 №7;
 - 6983П "Техническое перевооружение. Замена участков трубопроводов с обустройством протекторной защиты от электрохимической коррозии этанопровода АО "Нефтегорский ГПЗ" - АО "ННК" отделения 0401 цеха №4 в границах сельского поселения Домашка муниципального района Кинельский Самарской области, утвержденной постановлением администрации с.п. Домашка от 09.06.2021 № 81.
- Существующие элементы планировочной структуры представлены частью территории сельского поселения Утевка, сельского поселения Бариновка Нефтегорского муниципального района Самарской области, сельского поселения Домашка Кинельского муниципального района Самарской области.



линия совмещения с листом №20

Система координат: МСК-63
 Система высот: Балтийская 1977 г.

				АО «Транснефть-Приволга»			
				Проект планировки и межевания территории для размещения объекта трубопроводного транспорта федерального значения «Магистральный нефтепровод «Кулешовка-Куйбышев», 13 км - 28 км, 33 км - 39 км, 42 км - 43 км. Ду500. Самарское РНУ. Реконструкция»			
Составил	Фамилия И.О.	Подпись	Дата	Самарская область, Кинельский район, Нефтегорский район.	стадия	лист	листов
Ген.директор	Курдюков Р.В.		08.2022		ППМТ	21	36
	Степильнов А.И.		08.2022				
				ООО «ПЦЗК» 2022 год			
				Чертеж красных линий и границ зон планируемого размещения линейных объектов Масштаб 1:2000			



Сельское поселение Бариновка, Нефтегорский муниципальный район, Самарская область

- Условные обозначения:**
- ось проектируемого нефтепровода
 - ось проектируемых ВЛ бкВ, опоры ВЛ бкВ
 - ось проектируемого кабеля электрохимзащиты
 - проектируемый узел запорной арматуры
 - проектируемые временные здания и сооружения
 - проектируемый временный водовод
 - ось участка существующего нефтепровода, подлежащего демонтажу
 - граница зоны планируемого размещения линейного объекта
 - граница зоны планируемого размещения временных зданий и сооружений
 - граница зоны планируемого размещения участков демонтажа
 - граница территории, в отношении которой осуществляется подготовка проекта планировки
 - номер характерной точки границ зоны планируемого размещения линейных объектов, зоны планируемого размещения временных зданий и сооружений, зоны планируемого размещения участков демонтажа
 - граница муниципального района
 - граница сельского поселения
 - красные линии, установленные документацией по планировке территории для строительства объекта: 3410П "Техническое перевооружение напорного нефтепровода УПСВ "Бариновская-НСП" г. Нефтегорск (замена аварийных участков)", утвержденная постановлением Администрации МР Нефтегорский от 22.1.2016 №1575; 6983П "Техническое перевооружение. Замена участков трубопровода с оборудованием протекторной защиты от электрохимической коррозии эстаповода АО "Нефтегорский ГПЗ" - АО "ННК" отделения 0401 цеха №4 в границах сельского поселения Бариновка", утвержденная постановлением Администрации сельского поселения Бариновка МР Нефтегорский от 24.06.2021 №31; 6983П "Техническое перевооружение. Замена участков трубопровода с оборудованием протекторной защиты от электрохимической коррозии эстаповода АО "Нефтегорский ГПЗ" - АО "ННК" отделения 0401 цеха №4 в границах сельского поселения Бариновка", утвержденная постановлением Администрации сельского поселения Утевка МР Нефтегорский от 15.06.2021 №80; 6389П "Сбор нефти и газа со скважин №2300, 2301 Бариновско-Лебяжинского месторождения" в границах сельского поселения Домашка муниципального района Кинельский Самарской области, утвержденной постановлением администрации с.п. Домашка от 22.01.2020 №7; 6983П "Техническое перевооружение. Замена участков трубопроводов с оборудованием протекторной защиты от электрохимической коррозии эстаповода АО "Нефтегорский ГПЗ" - АО "ННК" отделения 0401 цеха №4, в границах сельского поселения Домашка муниципального района Кинельский Самарской области, утвержденной постановлением администрации с.п. Домашка от 09.06.2021 № 81.
- Объекты капитального строительства сохраняемые:**
- Н - ось существующего кабеля связи
 - В - ось существующей ВЛ
 - Г - ось существующего газопровода
 - ПП - ось существующего продуктопровода
 - В - ось существующего водопровода
 - Эп - ось существующего эстаповода
 - К - ось существующего кабеля ЭХЗ
 - ПП - ось существующего безопровода

Примечания:

- Граница территории, в отношении которой осуществляется подготовка проекта планировки, составляет: для трубопроводов Ду=500 - 100 м (СНиП 2.05.06-85* «Магистральные трубопроводы», таблица 4)
- Граница зоны планируемого размещения линейных объектов, подлежащих реконструкции, не отражена ввиду отсутствия таких объектов.
- В границах территории, в отношении которой осуществляется подготовка проекта планировки, отсутствуют территории общего пользования, для которых устанавливаются красные линии.
- В границах территории, в отношении которой осуществляется подготовка проекта планировки, присутствуют существующие красные линии, установленные документацией по планировке территории для строительства объекта: 3410П "Техническое перевооружение напорного нефтепровода УПСВ "Бариновская-НСП" г. Нефтегорск (замена аварийных участков)", утвержденная постановлением Администрации МР Нефтегорский от 22.1.2016 №1575; 6983П "Техническое перевооружение. Замена участков трубопровода с оборудованием протекторной защиты от электрохимической коррозии эстаповода АО "Нефтегорский ГПЗ" - АО "ННК" отделения 0401 цеха №4 в границах сельского поселения Бариновка", утвержденная постановлением Администрации сельского поселения Бариновка МР Нефтегорский от 24.06.2021 №31; 6983П "Техническое перевооружение. Замена участков трубопровода с оборудованием протекторной защиты от электрохимической коррозии эстаповода АО "Нефтегорский ГПЗ" - АО "ННК" отделения 0401 цеха №4 в границах сельского поселения Бариновка", утвержденная постановлением Администрации сельского поселения Утевка МР Нефтегорский от 15.06.2021 №80; 6389П "Сбор нефти и газа со скважин №2300, 2301 Бариновско-Лебяжинского месторождения" в границах сельского поселения Домашка муниципального района Кинельский Самарской области, утвержденной постановлением администрации с.п. Домашка от 22.01.2020 №7; 6983П "Техническое перевооружение. Замена участков трубопроводов с оборудованием протекторной защиты от электрохимической коррозии эстаповода АО "Нефтегорский ГПЗ" - АО "ННК" отделения 0401 цеха №4, в границах сельского поселения Домашка муниципального района Кинельский Самарской области, утвержденной постановлением администрации с.п. Домашка от 09.06.2021 № 81.
- Существующие элементы планировочной структуры представлены частью территории сельского поселения Утевка, сельского поселения Бариновка Нефтегорского муниципального района Самарской области, сельского поселения Домашка Кинельского муниципального района Самарской области.

Система координат: МСК-63
Система высот: Балтийская 1977 г.

Состав	Фамилия И.О.	Подпись	Дата
Должность	Курдюков Р.В.		08.2022
Ген. директор	Стельмах А.И.		08.2022

АО «Транснефть-Приволга»

Проект планировки и межевания территории для размещения объекта трубопроводного транспорта федерального значения «Магистральный нефтепровод «Кулешовка-Куйбышев», 13 км - 28 км, 33 км - 39 км, 42 км - 43 км. Ду500. Самарское РНУ. Реконструкция»

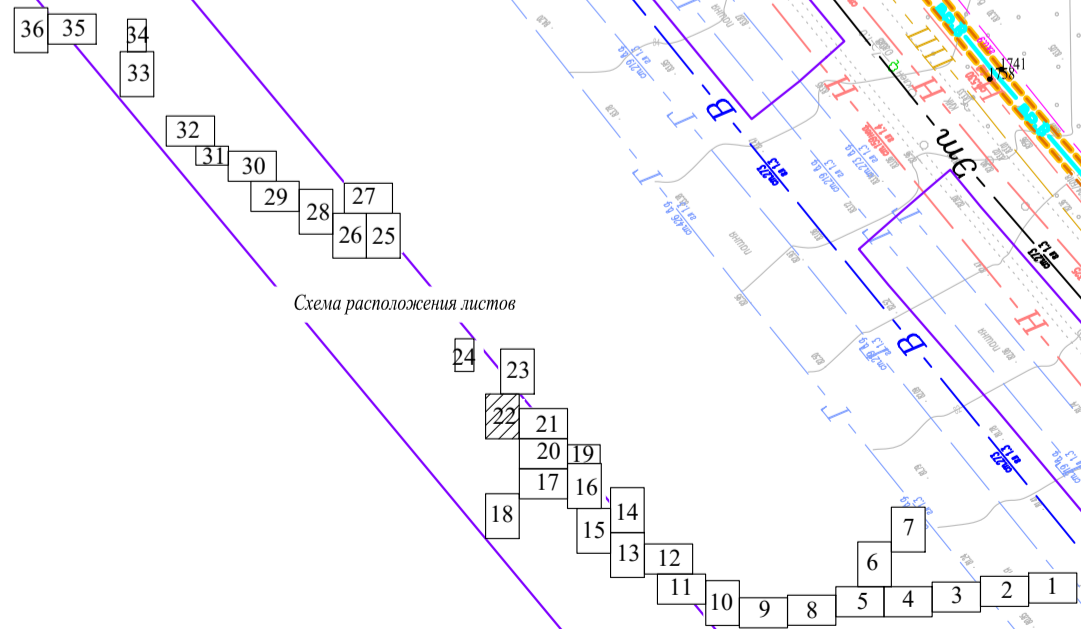
Самарская область, Кинельский район, Нефтегорский район.

стадия	лист	листов
ППМТ	22	36

ООО "ПЦЗК"
2022 год

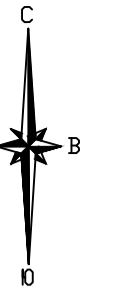
Чертеж красных линий и границ зон планируемого размещения линейных объектов
Масштаб 1:2000

Схема расположения листов



линия совмещения с листом №21

**Проект планировки и межевания территории
для размещения объекта трубопроводного транспорта федерального значения
«Магистральный нефтепровод «Кулешовка-Куйбышев», 13 км - 28 км, 33 км - 39 км, 42 км - 43 км.
Ду500. Самарское РНУ. Реконструкция»
Чертеж красных линий и границ зон планируемого размещения линейных объектов**


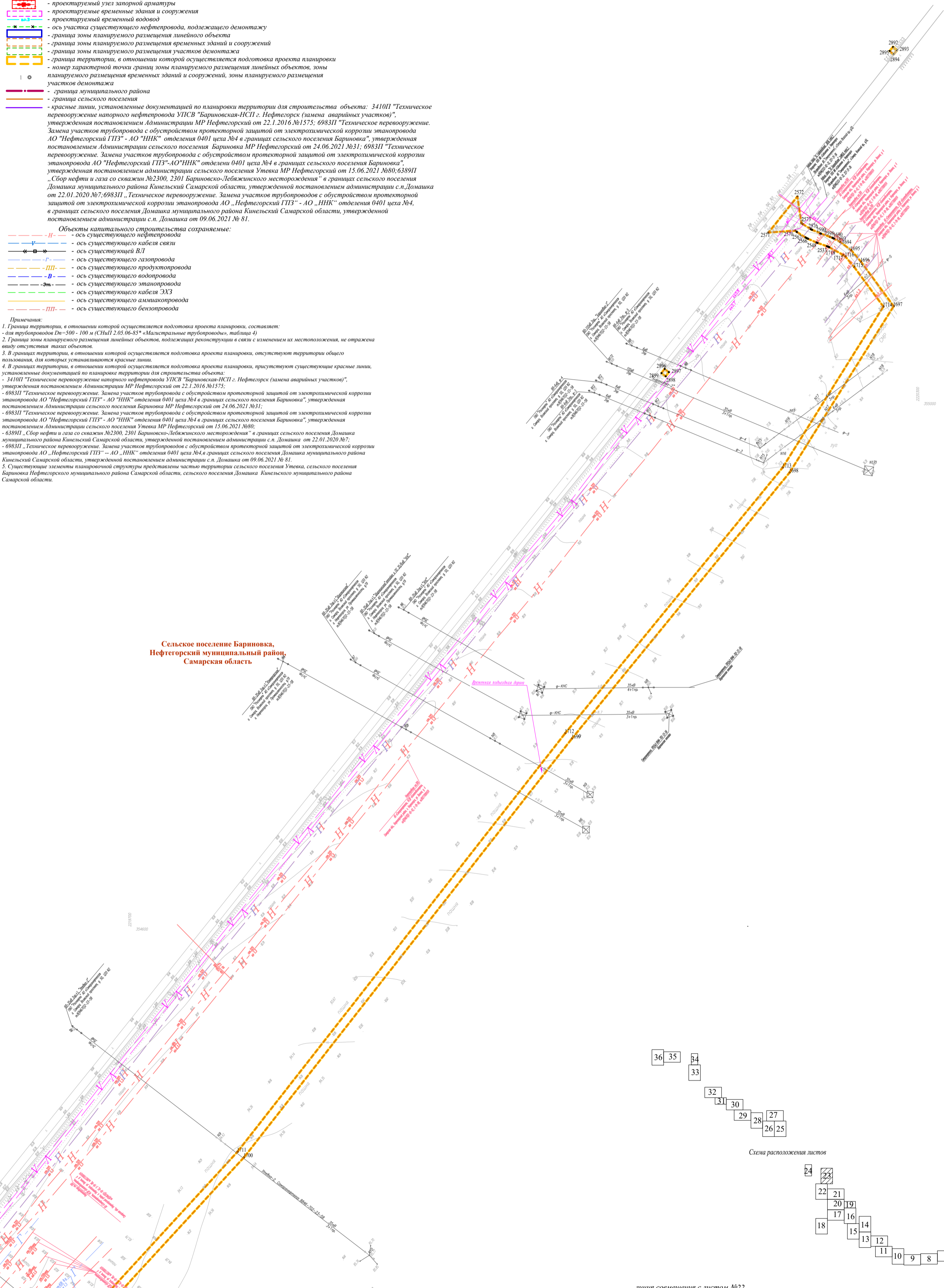


- Условные обозначения:**
- ось проектируемого нефтепровода
 - ось проектируемых ВЛ б/в, опоры ВЛ б/в
 - ось проектируемого кабеля электрохимзащиты
 - проектируемый узел запорной арматуры
 - проектируемые временные здания и сооружения
 - проектируемый временный водовод
 - ось участка существующего нефтепровода, подлежащего демонтажу
 - граница зоны планируемого размещения линейного объекта
 - граница зоны планируемого размещения временных зданий и сооружений
 - граница территории, в отношении которой осуществляется подготовка проекта планировки
 - номер характерной точки границ зоны планируемого размещения линейных объектов, зоны планируемого размещения временных зданий и сооружений, зоны планируемого размещения участков демонтажа
 - граница муниципального района
 - граница сельского поселения
 - красные линии, установленные документацией по планировке территории для строительства объекта: 3410П "Техническое перевооружение напорного нефтепровода УПСВ "Бариновская-НСП г. Нефтегорск (замена аварийных участков)", утвержденная постановлением Администрации МР Нефтегорский от 22.1.2016 №1575; 6983П "Техническое перевооружение. Замена участков трубопровода с обустройством протекторной защитой от электрохимической коррозии этанопровода АО "Нефтегорский ГПЗ" - АО "ННК" отделения 0401 цеха №4 в границах сельского поселения Бариновка", утвержденная постановлением Администрации сельского поселения Бариновка МР Нефтегорский от 24.06.2021 №31; 6983П "Техническое перевооружение. Замена участков трубопровода с обустройством протекторной защитой от электрохимической коррозии этанопровода АО "Нефтегорский ГПЗ" - АО "ННК" отделения 0401 цеха №4 в границах сельского поселения Бариновка", утвержденная постановлением администрации сельского поселения Утевка МР Нефтегорский от 15.06.2021 №80; 6389П "Сбор нефти и газа со скважин №2300, 2301 Бариновско-Лебяжинского месторождения" в границах сельского поселения Домашка муниципального района Кинельский Самарской области, утвержденной постановлением администрации с.п. Домашка от 22.01.2020 №7; 6983П "Техническое перевооружение. Замена участков трубопроводов с обустройством протекторной защитой от электрохимической коррозии этанопровода АО "Нефтегорский ГПЗ" - АО "ННК" отделения 0401 цеха №4, в границах сельского поселения Домашка муниципального района Кинельский Самарской области, утвержденной постановлением администрации с.п. Домашка от 09.06.2021 № 81.
- Объекты капитального строительства сохраняемые:**
- Н - ось существующего нефтепровода
 - В - ось существующего кабеля связи
 - ВЛ - ось существующей ВЛ
 - Г - ось существующего газопровода
 - ПП - ось существующего продуктопровода
 - В - ось существующего водопровода
 - Эм - ось существующего этанопровода
 - К - ось существующего кабеля ЭХЗ
 - ПП - ось существующего бензопровода

Примечания:

- Граница территории, в отношении которой осуществляется подготовка проекта планировки, составлена: для трубопроводов Ду=500 - 100 м (СНиП 2.05.06-85* «Магистральные трубопроводы», таблица 4)
- Граница зоны планируемого размещения линейных объектов, подлежащих реконструкции в связи с изменением их местоположения, не отражена ввиду отсутствия таких объектов.
- В границах территории, в отношении которой осуществляется подготовка проекта планировки, отсутствуют территории общего пользования, для которых устанавливаются красные линии.
- В границах территории, в отношении которой осуществляется подготовка проекта планировки, присутствуют существующие красные линии, установленные документацией по планировке территории для строительства объекта: 3410П "Техническое перевооружение напорного нефтепровода УПСВ "Бариновская-НСП г. Нефтегорск (замена аварийных участков)", утвержденная постановлением Администрации МР Нефтегорский от 22.1.2016 №1575; 6983П "Техническое перевооружение. Замена участков трубопровода с обустройством протекторной защитой от электрохимической коррозии этанопровода АО "Нефтегорский ГПЗ" - АО "ННК" отделения 0401 цеха №4 в границах сельского поселения Бариновка", утвержденная постановлением Администрации сельского поселения Бариновка МР Нефтегорский от 24.06.2021 №31; 6983П "Техническое перевооружение. Замена участков трубопровода с обустройством протекторной защитой от электрохимической коррозии этанопровода АО "Нефтегорский ГПЗ" - АО "ННК" отделения 0401 цеха №4 в границах сельского поселения Бариновка", утвержденная постановлением администрации сельского поселения Утевка МР Нефтегорский от 15.06.2021 №80; 6389П "Сбор нефти и газа со скважин №2300, 2301 Бариновско-Лебяжинского месторождения" в границах сельского поселения Домашка муниципального района Кинельский Самарской области, утвержденной постановлением администрации с.п. Домашка от 22.01.2020 №7; 6983П "Техническое перевооружение. Замена участков трубопроводов с обустройством протекторной защитой от электрохимической коррозии этанопровода АО "Нефтегорский ГПЗ" - АО "ННК" отделения 0401 цеха №4 в границах сельского поселения Домашка муниципального района Кинельский Самарской области, утвержденной постановлением администрации с.п. Домашка от 09.06.2021 № 81.
- Существующие элементы планировочной структуры представлены частью территории сельского поселения Утевка, сельского поселения Бариновка Нефтегорского муниципального района Самарской области, сельского поселения Домашка Кинельского муниципального района Самарской области.

**Сельское поселение Бариновка,
Нефтегорский муниципальный район,
Самарская область**

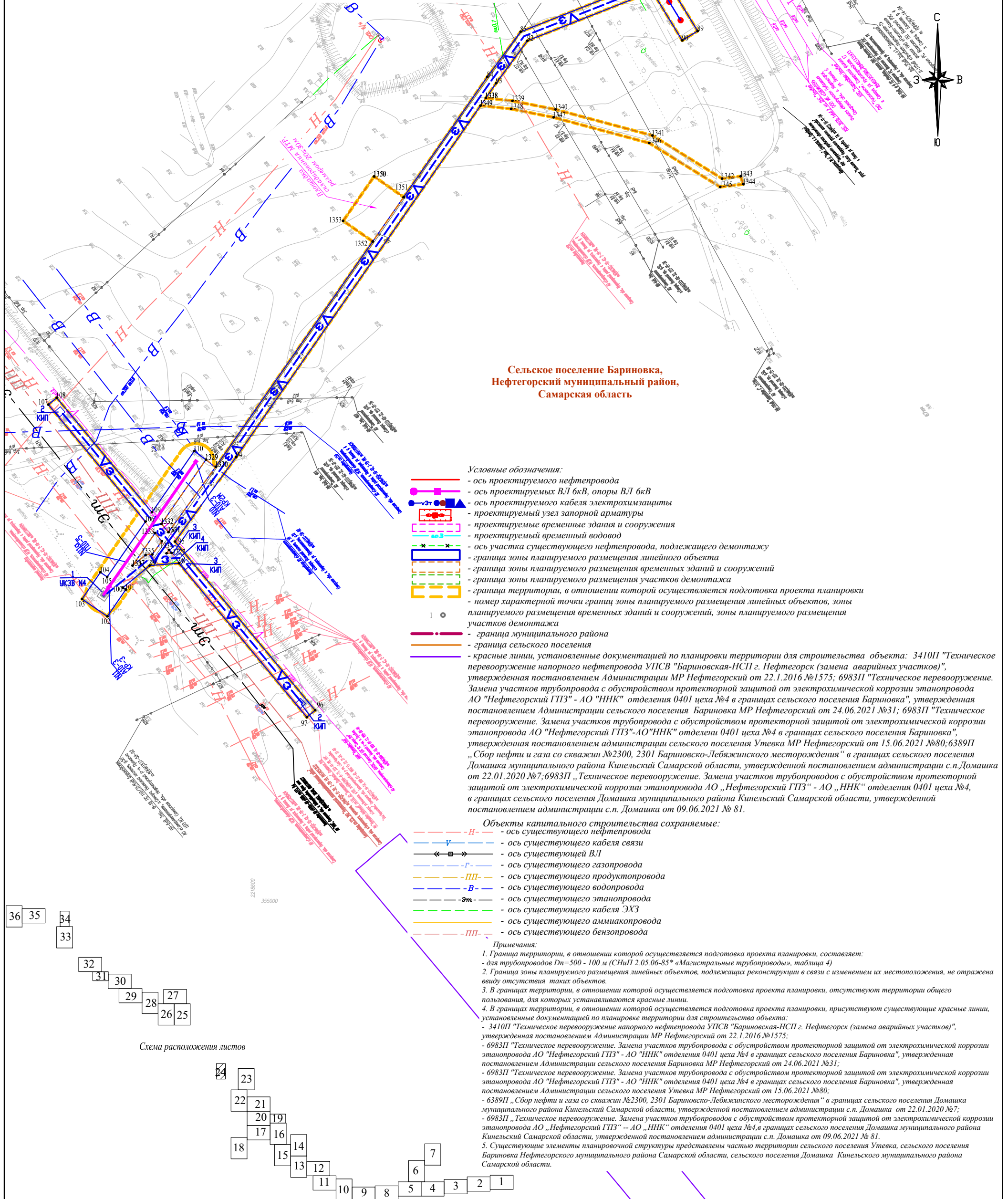


Система координат: МСК-63
Система высот: Балтийская 1977 г.

АО «Транснефть-Приволга»				Проект планировки и межевания территории для размещения объекта трубопроводного транспорта федерального значения «Магистральный нефтепровод «Кулешовка-Куйбышев», 13 км - 28 км, 33 км - 39 км, 42 км - 43 км. Ду500. Самарское РНУ. Реконструкция»		
				стадия	лист	листов
Состав	Фамилия И.О.	АН	Подпись	Дата	Самарская область, Кинельский район, Нефтегорский район.	ООО "ПЦЭК" 2022 год
Должность	Курганов Р.В.			08.2022		
Ген.директор	Стельцов А.И.			08.2022	Чертеж красных линий и границ зон планируемого размещения линейных объектов Масштаб 1:2000	

Проект планировки и межевания территории
 для размещения объекта трубопроводного транспорта федерального значения
 «Магистральный нефтепровод «Кулешовка-Куйбышев», 13 км - 28 км, 33 км - 39 км, 42 км - 43 км.
 Ду500. Самарское РНУ. Реконструкция»

Чертеж красных линий и границ зон планируемого размещения линейных объектов



Сельское поселение Бариновка,
 Нефтегорский муниципальный район,
 Самарская область

- Условные обозначения:**
- ось проектируемого нефтепровода
 - ось проектируемых ВЛ 6кВ, опоры ВЛ 6кВ
 - ось проектируемого кабеля электрохимзащиты
 - проектируемый узел запорной арматуры
 - проектируемые временные здания и сооружения
 - проектируемый временный водовод
 - ось участка существующего нефтепровода, подлежащего демонтажу
 - граница зоны планируемого размещения линейного объекта
 - граница зоны планируемого размещения временных зданий и сооружений
 - граница зоны планируемого размещения участков демонтажа
 - граница территории, в отношении которой осуществляется подготовка проекта планировки
 - номер характерной точки границ зоны планируемого размещения линейных объектов, зоны планируемого размещения временных зданий и сооружений, зоны планируемого размещения участков демонтажа
 - граница муниципального района
 - граница сельского поселения
 - красные линии, установленные документацией по планировке территории для строительства объекта: 3410П "Техническое перевооружение напорного нефтепровода УПСВ "Бариновская-НСП г. Нефтегорск (замена аварийных участков)", утвержденная постановлением Администрации МР Нефтегорский от 22.1.2016 №1575; 6983П "Техническое перевооружение. Замена участков трубопровода с обустройством протекторной защиты от электрохимической коррозии этанопровода АО "Нефтегорский ГПЗ" - АО "ННК" отделения 0401 цеха №4 в границах сельского поселения Бариновка", утвержденная постановлением Администрации сельского поселения Бариновка МР Нефтегорский от 24.06.2021 №31; 6983П "Техническое перевооружение. Замена участков трубопровода с обустройством протекторной защиты от электрохимической коррозии этанопровода АО "Нефтегорский ГПЗ" - АО "ННК" отделения 0401 цеха №4 в границах сельского поселения Бариновка", утвержденная постановлением администрации сельского поселения Утевка МР Нефтегорский от 15.06.2021 №80; 6389П "Сбор нефти и газа со скважин №2300, 2301 Бариновско-Лебяжинского месторождения" в границах сельского поселения Домашка муниципального района Кинельский Самарской области, утвержденной постановлением администрации с.п. Домашка от 22.01.2020 №7; 6983П "Техническое перевооружение. Замена участков трубопроводов с обустройством протекторной защиты от электрохимической коррозии этанопровода АО "Нефтегорский ГПЗ" - АО "ННК" отделения 0401 цеха №4, в границах сельского поселения Домашка муниципального района Кинельский Самарской области, утвержденной постановлением администрации с.п. Домашка от 09.06.2021 № 81.
- Объекты капитального строительства сохраняемые:**
- Н - ось существующего нефтепровода
 - В - ось существующего кабеля связи
 - ВЛ - ось существующей ВЛ
 - Г - ось существующего газопровода
 - ПП - ось существующего продуктопровода
 - В - ось существующего водопровода
 - Эт - ось существующего этанопровода
 - КХЗ - ось существующего кабеля ЭХЗ
 - А - ось существующего аммиакопровода
 - Б - ось существующего бензопровода
- Примечания:**
- Граница территории, в отношении которой осуществляется подготовка проекта планировки, составляет: для трубопроводов Dn=500 - 100 м (СНиП 2.05.06-85* «Магистральные трубопроводы», таблица 4)
 - Граница зоны планируемого размещения линейных объектов, подлежащих реконструкции в связи с изменением их местоположения, не отражена ввиду отсутствия таких объектов.
 - В границах территории, в отношении которой осуществляется подготовка проекта планировки, отсутствуют территории общего пользования, для которых устанавливаются красные линии.
 - В границах территории, в отношении которой осуществляется подготовка проекта планировки, присутствуют существующие красные линии, установленные документацией по планировке территории для строительства объекта:
 - 3410П "Техническое перевооружение напорного нефтепровода УПСВ "Бариновская-НСП г. Нефтегорск (замена аварийных участков)", утвержденная постановлением Администрации МР Нефтегорский от 22.1.2016 №1575;
 - 6983П "Техническое перевооружение. Замена участков трубопровода с обустройством протекторной защиты от электрохимической коррозии этанопровода АО "Нефтегорский ГПЗ" - АО "ННК" отделения 0401 цеха №4 в границах сельского поселения Бариновка", утвержденная постановлением Администрации сельского поселения Бариновка МР Нефтегорский от 24.06.2021 №31;
 - 6983П "Техническое перевооружение. Замена участков трубопровода с обустройством протекторной защиты от электрохимической коррозии этанопровода АО "Нефтегорский ГПЗ" - АО "ННК" отделения 0401 цеха №4 в границах сельского поселения Бариновка", утвержденная постановлением Администрации сельского поселения Утевка МР Нефтегорский от 15.06.2021 №80;
 - 6389П "Сбор нефти и газа со скважин №2300, 2301 Бариновско-Лебяжинского месторождения" в границах сельского поселения Домашка муниципального района Кинельский Самарской области, утвержденной постановлением администрации с.п. Домашка от 22.01.2020 №7;
 - 6983П "Техническое перевооружение. Замена участков трубопроводов с обустройством протекторной защиты от электрохимической коррозии этанопровода АО "Нефтегорский ГПЗ" - АО "ННК" отделения 0401 цеха №4, в границах сельского поселения Домашка муниципального района Кинельский Самарской области, утвержденной постановлением администрации с.п. Домашка от 09.06.2021 № 81.
 - Существующие элементы планировочной структуры представлены частью территории сельского поселения Утевка, сельского поселения Бариновка Нефтегорского муниципального района Самарской области, сельского поселения Домашка Кинельского муниципального района Самарской области.

Схема расположения листов

Система координат: МСК-63
 Система высот: Балтийская 1977 г.

АО «Транснефть-Приволга»

Проект планировки и межевания территории для размещения объекта трубопроводного транспорта федерального значения «Магистральный нефтепровод «Кулешовка-Куйбышев», 13 км - 28 км, 33 км - 39 км, 42 км - 43 км. Ду500. Самарское РНУ. Реконструкция»				стадия	лист	листов	
Составил	Фамилия И.О.	Подпись	Дата	Самарская область, Кинельский район, Нефтегорский район.	ИИИИТ	24	36
Должность	Курганов Е.В.		08.2022				
Ген.директор	Стельцов А.И.		08.2022				
Чертеж красных линий и границ зон планируемого размещения линейных объектов Масштаб 1:2000				ООО "ПЦЗК" 2022 год			

Проект планировки и межевания территории для размещения объекта трубопроводного транспорта федерального значения «Магистральный нефтепровод «Кулешовка-Куйбышев», 13 км - 28 км, 33 км - 39 км, 42 км - 43 км. Ду500. Самарское РНУ. Реконструкция»
Чертеж красных линий и границ зон планируемого размещения линейных объектов

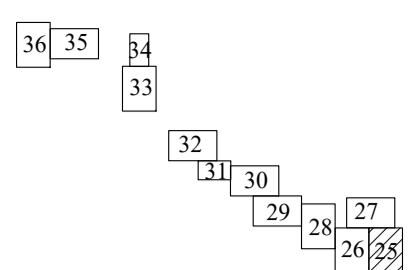

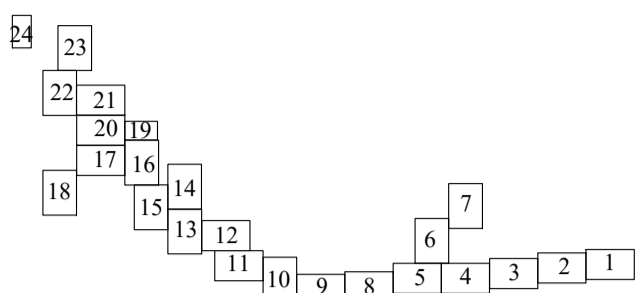
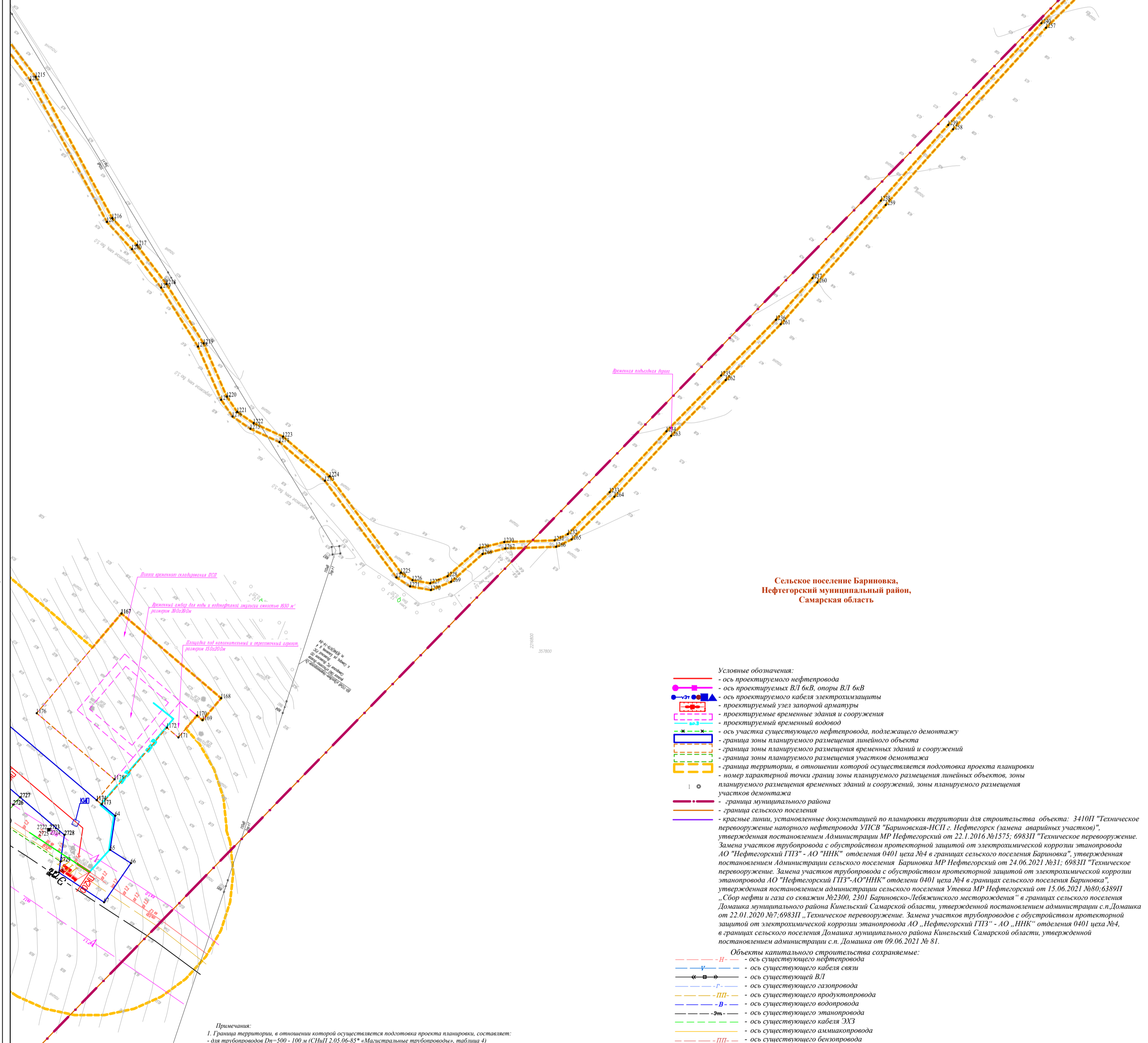


Схема расположения листов



Сельское поселение Домашка,
Кинельский муниципальный район,
Самарская область

Сельское поселение Бариновка,
Нефтегорский муниципальный район,
Самарская область




- Условные обозначения:**
- ось проектируемого нефтепровода
 - ось проектируемых ВЛ 6кВ, опоры ВЛ 6кВ
 - ось проектируемого кабеля электрохимзащиты
 - проектируемый узел запорной арматуры
 - проектируемые временные здания и сооружения
 - проектируемый временный водовод
 - ось участка существующего нефтепровода, подлежащего демонтажу
 - граница зоны планируемого размещения линейного объекта
 - граница зоны планируемого размещения временных зданий и сооружений
 - граница зоны планируемого размещения участков демонтажа
 - граница территории, в отношении которой осуществляется подготовка проекта планировки
 - номер характерной точки границы зоны планируемого размещения линейных объектов, зоны планируемого размещения временных зданий и сооружений, зоны планируемого размещения участков демонтажа
 - граница муниципального района
 - граница сельского поселения
 - красные линии, установленные документацией по планировке территории для строительства объекта: 3410П "Техническое перевооружение напорного нефтепровода УПСВ "Бариновская-НСП г. Нефтегорск (замена аварийных участков)", утвержденная постановлением Администрации МР Нефтегорский от 22.1.2016 №1575; 6983П "Техническое перевооружение. Замена участков трубопровода с обустройством протекторной защиты от электрохимической коррозии этанопровода АО "Нефтегорский ГПЗ" - АО "ННК" отделения 0401 цеха №4 в границах сельского поселения Бариновка", утвержденная постановлением Администрации сельского поселения Бариновка МР Нефтегорский от 24.06.2021 №831; 6983П "Техническое перевооружение. Замена участков трубопровода с обустройством протекторной защиты от электрохимической коррозии этанопровода АО "Нефтегорский ГПЗ" - АО "ННК" отделения 0401 цеха №4 в границах сельского поселения Бариновка", утвержденная постановлением Администрации сельского поселения Утевка МР Нефтегорский от 15.06.2021 №80; 6389П "Сбор нефти и газа со скважин №2300, 2301 Бариновско-Лебяжинского месторождения" в границах сельского поселения Домашка муниципального района Кинельский Самарской области, утвержденной постановлением администрации с.п. Домашка от 22.01.2020 №7; 6983П "Техническое перевооружение. Замена участков трубопроводов с обустройством протекторной защиты от электрохимической коррозии этанопровода АО "Нефтегорский ГПЗ" - АО "ННК" отделения 0401 цеха №4, в границах сельского поселения Домашка муниципального района Кинельский Самарской области, утвержденной постановлением администрации с.п. Домашка от 09.06.2021 № 81.
- Объекты капитального строительства сохраняемые:**
- Н - ось существующего нефтепровода
 - В - ось существующего кабеля связи
 - ВЛ - ось существующей ВЛ
 - Г - ось существующего газопровода
 - ПП - ось существующего продуктопровода
 - В - ось существующего водопровода
 - Э - ось существующего этанопровода
 - К - ось существующего кабеля ЭХЗ
 - П - ось существующего аммиакопровода
 - БП - ось существующего бензопровода

Примечания:

- Граница территории, в отношении которой осуществляется подготовка проекта планировки, составляет:
 - для трубопроводов Ду=500 - 100 м (СНиП 2.05.06-83* «Магистральные трубопроводы», таблица 4)
 - для объектов, подлежащих реконструкции в связи с изменением их местоположения, не отражена ввиду отсутствия таких объектов.
- В границах территории, в отношении которой осуществляется подготовка проекта планировки, отсутствуют территории общего пользования, для которых устанавливаются красные линии.
- В границах территории, в отношении которой осуществляется подготовка проекта планировки, присутствуют существующие красные линии, установленные документацией по планировке территории для строительства объекта:
 - 3410П "Техническое перевооружение напорного нефтепровода УПСВ "Бариновская-НСП г. Нефтегорск (замена аварийных участков)", утвержденная постановлением Администрации МР Нефтегорский от 22.1.2016 №1575;
 - 6983П "Техническое перевооружение. Замена участков трубопровода с обустройством протекторной защиты от электрохимической коррозии этанопровода АО "Нефтегорский ГПЗ" - АО "ННК" отделения 0401 цеха №4 в границах сельского поселения Бариновка", утвержденная постановлением Администрации сельского поселения Бариновка МР Нефтегорский от 24.06.2021 №831;
 - 6983П "Техническое перевооружение. Замена участков трубопровода с обустройством протекторной защиты от электрохимической коррозии этанопровода АО "Нефтегорский ГПЗ" - АО "ННК" отделения 0401 цеха №4 в границах сельского поселения Бариновка", утвержденная постановлением Администрации сельского поселения Утевка МР Нефтегорский от 15.06.2021 №80;
 - 6389П "Сбор нефти и газа со скважин №2300, 2301 Бариновско-Лебяжинского месторождения" в границах сельского поселения Домашка муниципального района Кинельский Самарской области, утвержденной постановлением администрации с.п. Домашка от 22.01.2020 №7;
 - 6983П "Техническое перевооружение. Замена участков трубопроводов с обустройством протекторной защиты от электрохимической коррозии этанопровода АО "Нефтегорский ГПЗ" - АО "ННК" отделения 0401 цеха №4, в границах сельского поселения Домашка муниципального района Кинельский Самарской области, утвержденной постановлением администрации с.п. Домашка от 09.06.2021 № 81.
- Существующие элементы планировочной структуры представлены частью территории сельского поселения Утевка, сельского поселения Бариновка Нефтегорского муниципального района Самарской области, сельского поселения Домашка Кинельского муниципального района Самарской области.

Система координат: МСК-63
Система высот: Балтийская 1977 г.

АО «Транснефть-Приволга»			
Проект планировки и межевания территории для размещения объекта трубопроводного транспорта федерального значения «Магистральный нефтепровод «Кулешовка-Куйбышев», 13 км - 28 км, 33 км - 39 км, 42 км - 43 км. Ду500. Самарское РНУ. Реконструкция»			
Составил	Фамилия И.О.	Подпись	Дата
Должность	Курбанов Р.В.		08.2022
Ген. директор	Стрельцов А.И.		08.2022
Самарская область, Кинельский район, Нефтегорский район.		стадия	лист / листов
Чертеж красных линий и границ зон планируемого размещения линейных объектов Масштаб 1:2000		ППМТ	25 / 36
ООО "ПЦЭК" 2022 год			



Сельское поселение Домашка,
Кинельский муниципальный район,
Самарская область

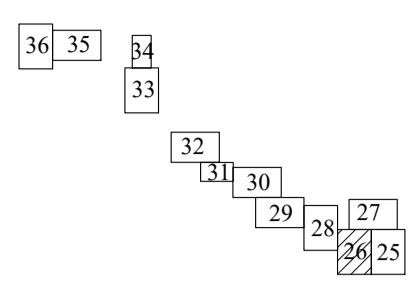
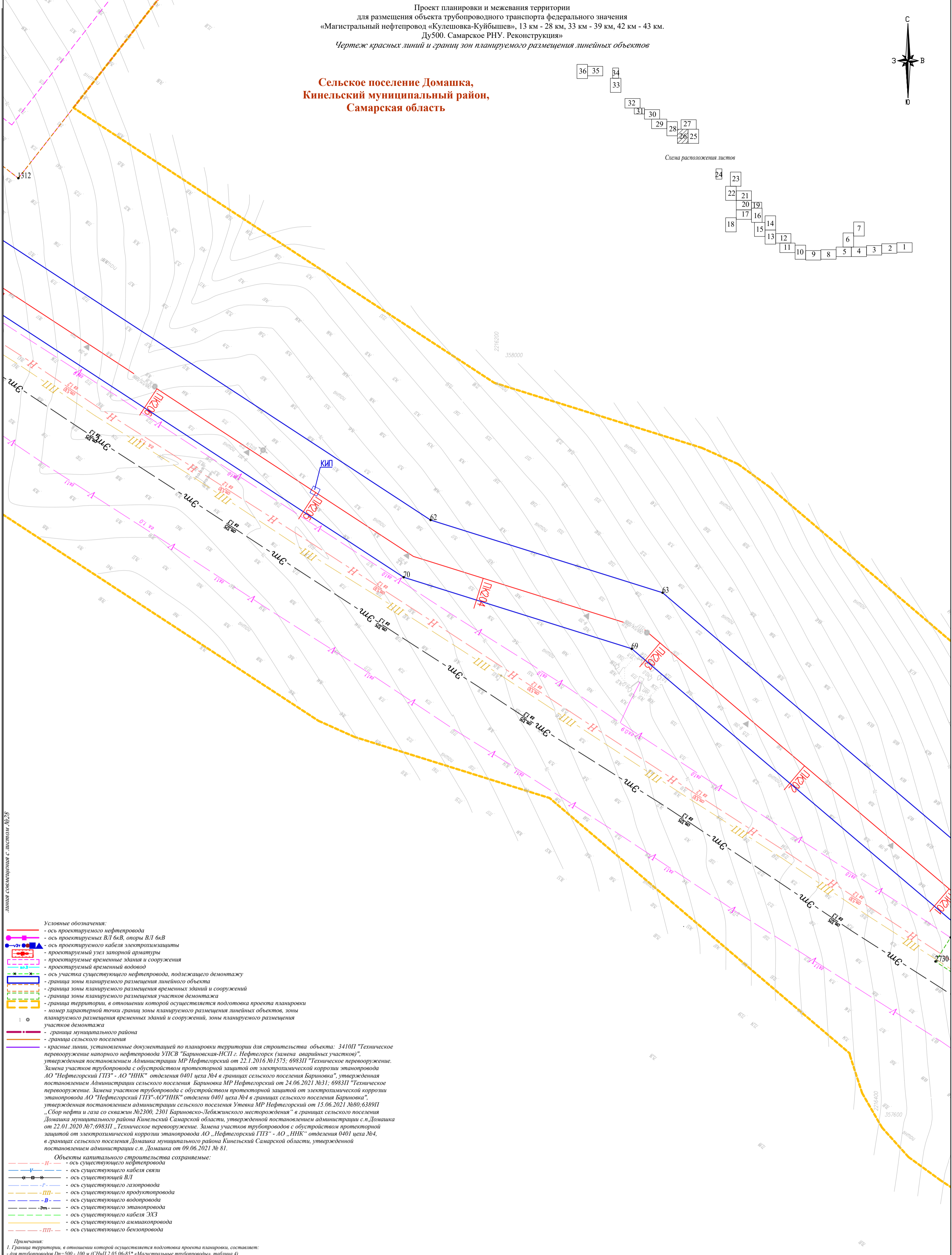
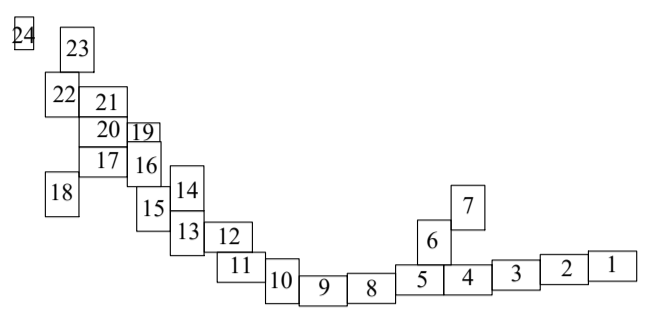


Схема расположения листов



Линия совмещения с листом №28

- Условные обозначения:**
- ось проектируемого нефтепровода
 - ось проектируемых ВЛ 6кВ, опоры ВЛ 6кВ
 - ось проектируемого кабеля электропитания
 - проектируемый узел запорной арматуры
 - проектируемые временные здания и сооружения
 - проектируемый временный водовод
 - ось участка существующего нефтепровода, подлежащего демонтажу
 - граница зоны планируемого размещения линейного объекта
 - граница зоны планируемого размещения временных зданий и сооружений
 - граница зоны планируемого размещения участков демонтажа
 - граница территории, в отношении которой осуществляется подготовка проекта планировки
 - номер характерной точки границ зоны планируемого размещения линейных объектов, зоны планируемого размещения временных зданий и сооружений, зоны планируемого размещения участков демонтажа
 - граница муниципального района
 - граница сельского поселения
 - красные линии, установленные документацией по планировке территории для строительства объекта: 3410П "Техническое перевооружение природного нефтепровода УПСВ "Барыновская-НСП" г. Нефтегорск (замена аварийных участков)", утвержденная постановлением Администрации МР Нефтегорский от 22.1.2016 №1575; 6983П "Техническое перевооружение. Замена участков трубопровода с обустройством проектной защиты от электрохимической коррозии эстакопровода АО "Нефтегорский ГПЗ" - АО "ННК" отделения 0401 цеха №4 в границах сельского поселения Барыновка", утвержденная постановлением Администрации сельского поселения Барыновка МР Нефтегорский от 24.06.2021 №31; 6983П "Техническое перевооружение. Замена участков трубопровода с обустройством проектной защиты от электрохимической коррозии эстакопровода АО "Нефтегорский ГПЗ" - АО "ННК" отделения 0401 цеха №4 в границах сельского поселения Барыновка", утвержденная постановлением администрации сельского поселения Утевка МР Нефтегорский от 15.06.2021 №80; 6389П "Сбор нефти и газа со скважин №2300, 2301 Барыновско-Лебяжинского месторождения" в границах сельского поселения Домашка муниципального района Кинельский Самарской области, утвержденная постановлением администрации с.п. Домашка от 22.01.2020 №7; 6983П "Техническое перевооружение. Замена участков трубопроводов с обустройством проектной защиты от электрохимической коррозии эстакопровода АО "Нефтегорский ГПЗ" - АО "ННК" отделения 0401 цеха №4, в границах сельского поселения Домашка муниципального района Кинельский Самарской области, утвержденная постановлением администрации с.п. Домашка от 09.06.2021 № 81.
- Объекты капитального строительства сохраняемые:**
- ось существующего нефтепровода
 - ось существующего кабеля связи
 - ось существующей ВЛ
 - ось существующего газопровода
 - ось существующего продуктопровода
 - ось существующего водопровода
 - ось существующего эстакопровода
 - ось существующего кабеля ЭХЗ
 - ось существующего аммиакопровода
 - ось существующего безопровода

Примечания:

- Граница территории, в отношении которой осуществляется подготовка проекта планировки, составляет: для трубопроводов Ду=500 - 100 м (СНиП 2.05.06-83* «Магистральные трубопроводы», таблица 4)
- Граница зоны планируемого размещения линейных объектов, подлежащих реконструкции в связи с изменением их местоположения, не отражена ввиду отсутствия таких объектов.
- В границах территории, в отношении которой осуществляется подготовка проекта планировки, отсутствуют территории общего пользования, для которых устанавливаются красные линии.
- В границах территории, в отношении которой осуществляется подготовка проекта планировки, присутствуют существующие красные линии, установленные документацией по планировке территории для строительства объекта: 3410П "Техническое перевооружение природного нефтепровода УПСВ "Барыновская-НСП" г. Нефтегорск (замена аварийных участков)", утвержденная постановлением Администрации МР Нефтегорский от 22.1.2016 №1575; 6983П "Техническое перевооружение. Замена участков трубопровода с обустройством проектной защиты от электрохимической коррозии эстакопровода АО "Нефтегорский ГПЗ" - АО "ННК" отделения 0401 цеха №4 в границах сельского поселения Барыновка", утвержденная постановлением Администрации сельского поселения Барыновка МР Нефтегорский от 24.06.2021 №31; 6983П "Техническое перевооружение. Замена участков трубопровода с обустройством проектной защиты от электрохимической коррозии эстакопровода АО "Нефтегорский ГПЗ" - АО "ННК" отделения 0401 цеха №4 в границах сельского поселения Барыновка", утвержденная постановлением администрации сельского поселения Утевка МР Нефтегорский от 15.06.2021 №80; 6389П "Сбор нефти и газа со скважин №2300, 2301 Барыновско-Лебяжинского месторождения" в границах сельского поселения Домашка муниципального района Кинельский Самарской области, утвержденная постановлением администрации с.п. Домашка от 22.01.2020 №7; 6983П "Техническое перевооружение. Замена участков трубопроводов с обустройством проектной защиты от электрохимической коррозии эстакопровода АО "Нефтегорский ГПЗ" - АО "ННК" отделения 0401 цеха №4, в границах сельского поселения Домашка муниципального района Кинельский Самарской области, утвержденная постановлением администрации с.п. Домашка от 09.06.2021 № 81.
- Существующие элементы планировочной структуры представлены частью территории сельского поселения Утевка, сельского поселения Барыновка Нефтегорского муниципального района Самарской области, сельского поселения Домашка Кинельского муниципального района Самарской области.

Система координат: МСК-63
Система высот: Балтийская 1977 г.

Составил	Фамилия И.О.	И.П.	Дата
Должность	Кураев Ф.В.		08.2022
Ген. директор	Стельмах А.И.		08.2022

АО «Транснефть-Приволга»

Проект планировки и межевания территории для размещения объекта трубопроводного транспорта федерального значения «Магистральный нефтепровод «Кулешовка-Куйбышев», 13 км - 28 км, 33 км - 39 км, 42 км - 43 км. Ду500. Самарское РНУ. Реконструкция»


Самарская область, Кинельский район, Нефтегорский район.

стадия	лист	листов
ППМТ	26	36

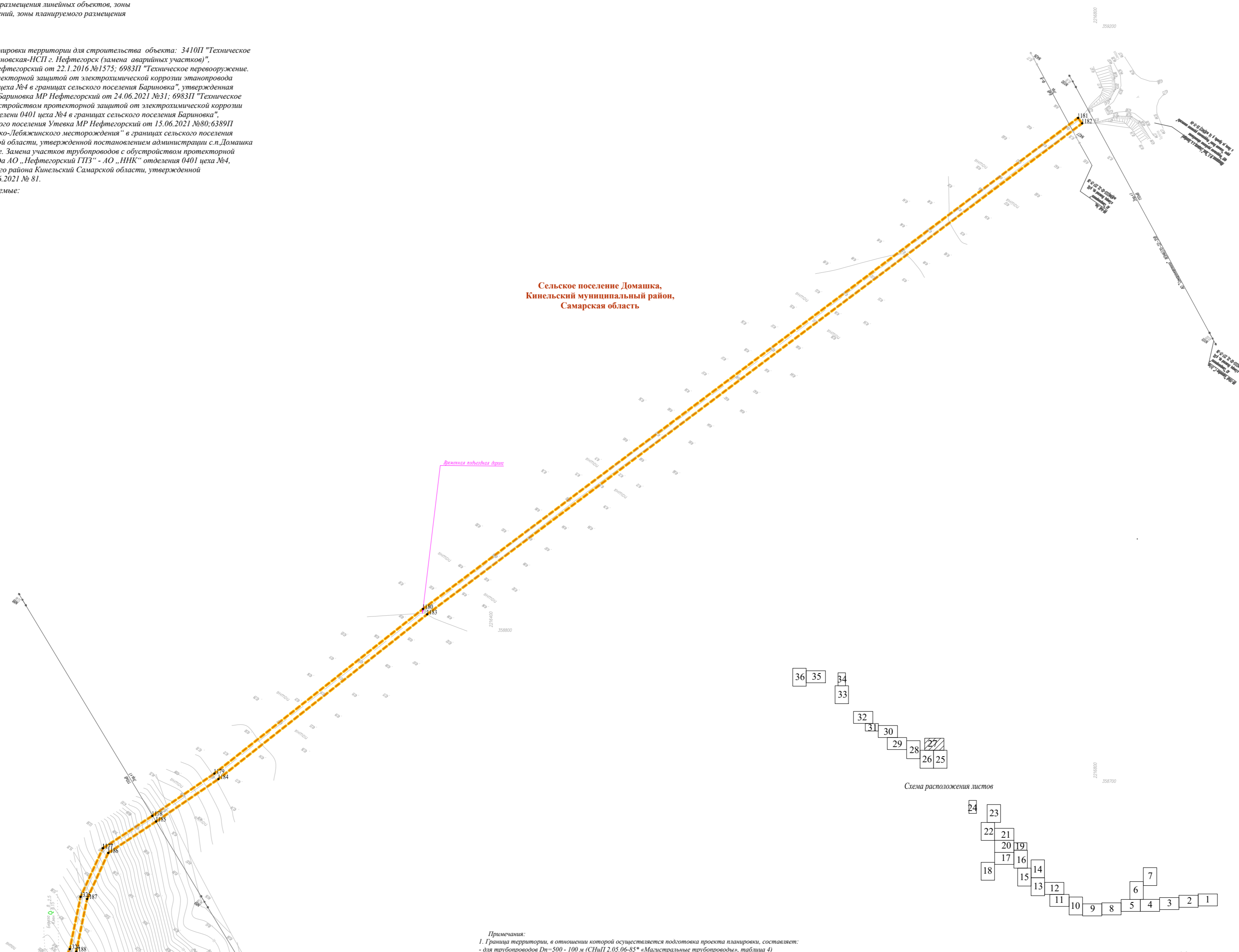
ООО "ПЦЗК"
2022 год

Чертеж красных линий и границ зон планируемого размещения линейных объектов
Масштаб 1:2000

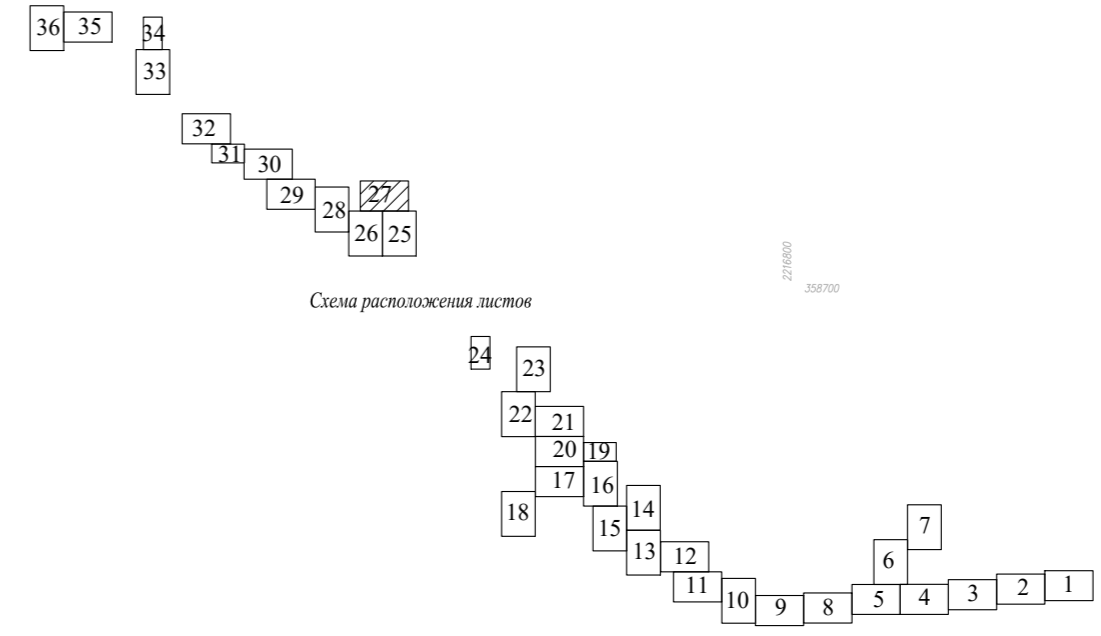
Проект планировки и межевания территории
 для размещения объекта трубопроводного транспорта федерального значения
 «Магистральный нефтепровод «Кулешовка-Куйбышев», 13 км - 28 км, 33 км - 39 км, 42 км - 43 км.
 Ду500. Самарское РНУ. Реконструкция»
Чертеж красных линий и границ зон планируемого размещения линейных объектов



- Условные обозначения:**
- ось проектируемого нефтепровода
 - ось проектируемых ВЛ 6кВ, опоры ВЛ 6кВ
 - ось проектируемого кабеля электрохимической защиты
 - проектируемый узел запорной арматуры
 - проектируемые временные здания и сооружения
 - проектируемый временный водовод
 - ось участка существующего нефтепровода, подлежащего демонтажу
 - граница зоны планируемого размещения линейного объекта
 - граница зоны планируемого размещения временных зданий и сооружений
 - граница зоны планируемого размещения участков демонтажа
 - граница территории, в отношении которой осуществляется подготовка проекта планировки
 - номер характерной точки границ зоны планируемого размещения линейных объектов, зоны планируемого размещения временных зданий и сооружений, зоны планируемого размещения участков демонтажа
 - граница муниципального района
 - граница сельского поселения
 - красные линии, установленные документацией по планировке территории для строительства объекта: 3410П "Техническое перевооружение напорного нефтепровода УПСВ "Бариновская-НСП г. Нефтегорск (замена аварийных участков)", утвержденная постановлением Администрации МР Нефтегорский от 22.1.2016 №1575; 6983П "Техническое перевооружение. Замена участков трубопровода с обустройством протекторной защитой от электрохимической коррозии этанопровода АО "Нефтегорский ГПЗ" - АО "ННК" отделения 0401 цеха №4 в границах сельского поселения Бариновка", утвержденная постановлением Администрации сельского поселения Бариновка МР Нефтегорский от 24.06.2021 №31; 6983П "Техническое перевооружение. Замена участков трубопровода с обустройством протекторной защитой от электрохимической коррозии этанопровода АО "Нефтегорский ГПЗ" - АО "ННК" отделения 0401 цеха №4 в границах сельского поселения Бариновка", утвержденная постановлением администрации сельского поселения Утевка МР Нефтегорский от 15.06.2021 №80; 6389П "Сбор нефти и газа со скважин №2300, 2301 Бариновско-Лебяжинского месторождения" в границах сельского поселения Домашка муниципального района Кинельский Самарской области, утвержденной постановлением администрации с.п. Домашка от 22.01.2020 №7; 6983П "Техническое перевооружение. Замена участков трубопроводов с обустройством протекторной защитой от электрохимической коррозии этанопровода АО "Нефтегорский ГПЗ" - АО "ННК" отделения 0401 цеха №4, в границах сельского поселения Домашка муниципального района Кинельский Самарской области, утвержденной постановлением администрации с.п. Домашка от 09.06.2021 № 81.
- Объекты капитального строительства сохраняемые:**
- Н - ось существующего нефтепровода
 - У - ось существующего кабеля связи
 - ВЛ - ось существующей ВЛ
 - Г - ось существующего газопровода
 - ПП - ось существующего продуктопровода
 - В - ось существующего водопровода
 - ЭТ - ось существующего этанопровода
 - КЭЗ - ось существующего кабеля ЭХЗ
 - АМП - ось существующего аммиакопровода
 - БП - ось существующего бензопровода



**Сельское поселение Домашка,
Кинельский муниципальный район,
Самарская область**



Система координат: МСК-63
Система высот: Балтийская 1977 г.

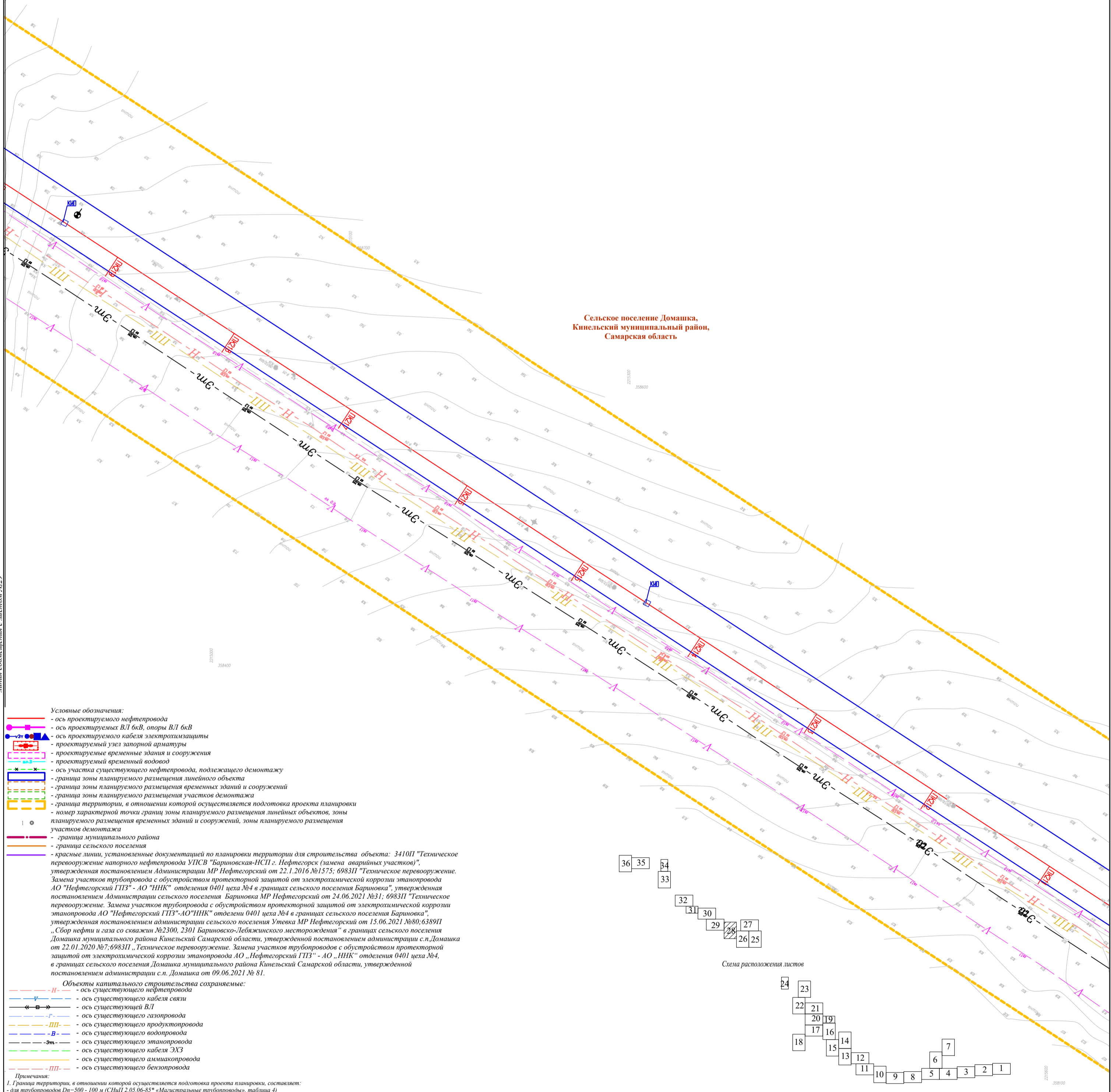
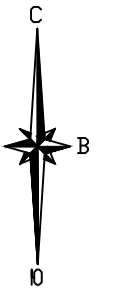
- Примечания:**
- Граница территории, в отношении которой осуществляется подготовка проекта планировки, составляет:
 - для трубопроводов Ду=500-100 мм (СПП 2.05.06-85* «Магистральные трубопроводы», таблица 4)
 - Граница зоны планируемого размещения линейных объектов, подлежащих реконструкции в связи с изменением их местоположения, не отражена ввиду отсутствия таких объектов.
 - В границах территории, в отношении которой осуществляется подготовка проекта планировки, отсутствуют территории общего пользования, для которых устанавливаются красные линии.
 - В границах территории, в отношении которой осуществляется подготовка проекта планировки, присутствуют существующие красные линии, установленные документацией по планировке территории для строительства объекта:
 - 3410П "Техническое перевооружение напорного нефтепровода УПСВ "Бариновская-НСП г. Нефтегорск (замена аварийных участков)", утвержденная постановлением Администрации МР Нефтегорский от 22.1.2016 №1575;
 - 6983П "Техническое перевооружение. Замена участков трубопровода с обустройством протекторной защитой от электрохимической коррозии этанопровода АО "Нефтегорский ГПЗ" - АО "ННК" отделения 0401 цеха №4 в границах сельского поселения Бариновка", утвержденная постановлением Администрации сельского поселения Бариновка МР Нефтегорский от 24.06.2021 №31;
 - 6983П "Техническое перевооружение. Замена участков трубопровода с обустройством протекторной защитой от электрохимической коррозии этанопровода АО "Нефтегорский ГПЗ" - АО "ННК" отделения 0401 цеха №4 в границах сельского поселения Бариновка", утвержденная постановлением администрации сельского поселения Утевка МР Нефтегорский от 15.06.2021 №80;
 - 6389П "Сбор нефти и газа со скважин №2300, 2301 Бариновско-Лебяжинского месторождения" в границах сельского поселения Домашка муниципального района Кинельский Самарской области, утвержденной постановлением администрации с.п. Домашка от 22.01.2020 №7;
 - 6983П "Техническое перевооружение. Замена участков трубопроводов с обустройством протекторной защитой от электрохимической коррозии этанопровода АО "Нефтегорский ГПЗ" - АО "ННК" отделения 0401 цеха №4 в границах сельского поселения Домашка муниципального района Кинельский Самарской области, утвержденной постановлением администрации с.п. Домашка от 09.06.2021 № 81.
 - Существующие элементы планировочной структуры представлены частью территории сельского поселения Утевка, сельского поселения Бариновка Нефтегорского муниципального района Самарской области, сельского поселения Домашка Кинельского муниципального района Самарской области.

линия совмещения с листом №26

линия совмещения с листом №25

АО «Транснефть-Приволга»			
Проект планировки и межевания территории для размещения объекта трубопроводного транспорта федерального значения «Магистральный нефтепровод «Кулешовка-Куйбышев», 13 км - 28 км, 33 км - 39 км, 42 км - 43 км. Ду500. Самарское РНУ. Реконструкция»			
Составил	Фамилия И.О.	Подпись	Дата
Должность	Курбанов Р.В.	<i>[Подпись]</i>	08.2022
Ген.директор	Степанов А.И.	<i>[Подпись]</i>	08.2022
Самарская область, Кинельский район, Нефтегорский район.			стадия лист листов
ООО "ПЦЗК"			27 36
Чертеж красных линий и границ зон планируемого размещения линейных объектов Масштаб 1:2000			2022 год

Проект планировки и межевания территории
 для размещения объекта трубопроводного транспорта федерального значения
 «Магистральный нефтепровод «Кулешовка-Куйбышев», 13 км - 28 км, 33 км - 39 км, 42 км - 43 км.
 Ду500. Самарское РНУ. Реконструкция»
 Чертеж красных линий и границ зон планируемого размещения линейных объектов



- Условные обозначения:**
- ось проектируемого нефтепровода
 - ось проектируемых ВЛ бкВ, опоры ВЛ бкВ
 - ось проектируемого кабеля электрохимзащиты
 - проектируемый узел запорной арматуры
 - проектируемые временные здания и сооружения
 - проектируемый временный водовод
 - ось участка существующего нефтепровода, подлежащего демонтажу
 - граница зоны планируемого размещения линейного объекта
 - граница зоны планируемого размещения временных зданий и сооружений
 - граница территории, в отношении которой осуществляется подготовка проекта планировки
 - номер характерной точки границ зоны планируемого размещения линейных объектов, зоны планируемого размещения временных зданий и сооружений, зоны планируемого размещения участков демонтажа
 - граница муниципального района
 - граница сельского поселения
 - красные линии, установленные документацией по планировке территории для строительства объекта: 3410П "Техническое перевооружение напорного нефтепровода УПСВ "Баринковская-НСП г. Нефтегорск (замена аварийных участков)", утвержденная постановлением Администрации МР Нефтегорский от 22.1.2016 №1575; 6983П "Техническое перевооружение. Замена участков трубопровода с обустройством протекторной защиты от электрохимической коррозии этанопровода АО "Нефтегорский ГПЗ" - АО "ННК" отделения 0401 цеха №4 в границах сельского поселения Баринковка", утвержденная постановлением Администрации сельского поселения Баринковка МР Нефтегорский от 24.06.2021 №31; 6983П "Техническое перевооружение. Замена участков трубопровода с обустройством протекторной защиты от электрохимической коррозии этанопровода АО "Нефтегорский ГПЗ" - АО "ННК" отделения 0401 цеха №4 в границах сельского поселения Баринковка", утвержденная постановлением Администрации сельского поселения Утевка МР Нефтегорский от 15.06.2021 №80; 6389П "Сбор нефти и газа со скважин №2300, 2301 Баринково-Левяжинского месторождения" в границах сельского поселения Домашка муниципального района Кинельский Самарской области, утвержденной постановлением администрации с.п. Домашка от 22.01.2020 №7; 6983П "Техническое перевооружение. Замена участков трубопроводов с обустройством протекторной защиты от электрохимической коррозии этанопровода АО "Нефтегорский ГПЗ" - АО "ННК" отделения 0401 цеха №4, в границах сельского поселения Домашка муниципального района Кинельский Самарской области, утвержденной постановлением администрации с.п. Домашка от 09.06.2021 № 81.
- Объекты капитального строительства сохраняемые:**
- ось существующего нефтепровода
 - ось существующей ВЛ
 - ось существующего газопровода
 - ось существующего продуктопровода
 - ось существующего водопровода
 - ось существующего этанопровода
 - ось существующего кабеля ЭХЗ
 - ось существующего аммиакопровода
 - ось существующего безопровода

Примечания:

- Граница территории, в отношении которой осуществляется подготовка проекта планировки, составляет: для трубопроводов Ду=500 - 100 м (СПиП 2.05-06-83* «Магистральные трубопроводы», таблица 4)
- Граница зоны планируемого размещения линейных объектов, подлежащих реконструкции в связи с изменением их местоположения, не отражена ввиду отсутствия таких объектов.
- В границах территории, в отношении которой осуществляется подготовка проекта планировки, отсутствуют территории общего пользования, для которых устанавливаются красные линии.
- В границах территории, в отношении которой осуществляется подготовка проекта планировки, присутствуют существующие красные линии, установленные документацией по планировке территории для строительства объекта: 3410П "Техническое перевооружение напорного нефтепровода УПСВ "Баринковская-НСП г. Нефтегорск (замена аварийных участков)", утвержденная постановлением Администрации МР Нефтегорский от 22.1.2016 №1575; 6983П "Техническое перевооружение. Замена участков трубопровода с обустройством протекторной защиты от электрохимической коррозии этанопровода АО "Нефтегорский ГПЗ" - АО "ННК" отделения 0401 цеха №4 в границах сельского поселения Баринковка", утвержденная постановлением Администрации сельского поселения Баринковка МР Нефтегорский от 24.06.2021 №31; 6983П "Техническое перевооружение. Замена участков трубопровода с обустройством протекторной защиты от электрохимической коррозии этанопровода АО "Нефтегорский ГПЗ" - АО "ННК" отделения 0401 цеха №4 в границах сельского поселения Баринковка", утвержденная постановлением Администрации сельского поселения Утевка МР Нефтегорский от 15.06.2021 №80; 6389П "Сбор нефти и газа со скважин №2300, 2301 Баринково-Левяжинского месторождения" в границах сельского поселения Домашка муниципального района Кинельский Самарской области, утвержденной постановлением администрации с.п. Домашка от 22.01.2020 №7; 6983П "Техническое перевооружение. Замена участков трубопроводов с обустройством протекторной защиты от электрохимической коррозии этанопровода АО "Нефтегорский ГПЗ" - АО "ННК" отделения 0401 цеха №4 в границах сельского поселения Домашка муниципального района Кинельский Самарской области, утвержденной постановлением администрации с.п. Домашка от 09.06.2021 № 81.
- Существующие элементы планировочной структуры представлены частью территории сельского поселения Утевка, сельского поселения Баринковка Нефтегорского муниципального района Самарской области, сельского поселения Домашка Кинельского муниципального района Самарской области.

Система координат: МСК-63
 Система высот: Балтийская 1977 г.

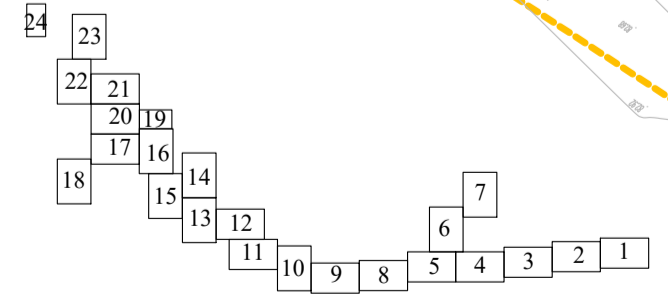
Составил	Фамилия И.О.	Подпись	Дата
Должность	Курочкин Ф.В.		08.2022
Ген. директор	Стрельцов А.И.		08.2022



АО «Транснефть-Приволга»		
Проект планировки и межевания территории для размещения объекта трубопроводного транспорта федерального значения «Магистральный нефтепровод «Кулешовка-Куйбышев», 13 км - 28 км, 33 км - 39 км, 42 км - 43 км. Ду500. Самарское РНУ. Реконструкция»		
Самарская область, Кинельский район, Нефтегорский район.	стадия	листок
	ППМТ	28
ООО "ПЦЗК"	2022 год	
Чертеж красных линий и границ зон планируемого размещения линейных объектов	Масштаб 1:2000	

линия совмещения с листом №29

линия совмещения с листом №26

Схема расположения листов





- Условные обозначения:**
- ось проектируемого нефтепровода
 - ось проектируемых ВЛ бкВ, опоры ВЛ бкВ
 - ось проектируемого кабеля электрохимзащиты
 - проектируемый узел запорной арматуры
 - проектируемые временные здания и сооружения
 - проектируемый временный водовод
 - ось участка существующего нефтепровода, подлежащего демонтажу
 - граница зоны планируемого размещения линейного объекта
 - граница зоны планируемого размещения временных зданий и сооружений
 - граница зоны планируемого размещения участков демонтажа
 - граница территории, в отношении которой осуществляется подготовка проекта планировки
 - номер характерной точки границ зоны планируемого размещения линейных объектов, зоны планируемого размещения временных зданий и сооружений, зоны планируемого размещения участков демонтажа
 - граница муниципального района
 - граница сельского поселения
 - красные линии, установленные документацией по планировке территории для строительства объекта: 3410П "Техническое перевооружение напорного нефтепровода УПСВ "Бариновская-НСП г. Нефтегорск (замена аварийных участков)", утвержденная постановлением Администрации МР Нефтегорский от 22.1.2016 №1575; 6983П "Техническое перевооружение. Замена участков трубопровода с обустройством протекторной защитой от электрохимической коррозии этанопровода АО "Нефтегорский ГПЗ" - АО "ННК" отделения 0401 цеха №4 в границах сельского поселения Бариновка", утвержденная постановлением Администрации сельского поселения Бариновка МР Нефтегорский от 24.06.2021 №31; 6983П "Техническое перевооружение. Замена участков трубопровода с обустройством протекторной защитой от электрохимической коррозии этанопровода АО "Нефтегорский ГПЗ"-АО"ННК" отделения 0401 цеха №4 в границах сельского поселения Бариновка", утвержденная постановлением администрации сельского поселения Утевка МР Нефтегорский от 15.06.2021 №80; 6389П "Сбор нефти и газа со скважин №2300, 2301 Бариновско-Лебяжинского месторождения" в границах сельского поселения Домашка муниципального района Кинельский Самарской области, утвержденной постановлением администрации с.п.Домашка от 22.01.2020 №7; 6983П "Техническое перевооружение. Замена участков трубопроводов с обустройством протекторной защитой от электрохимической коррозии этанопровода АО "Нефтегорский ГПЗ" - АО "ННК" отделения 0401 цеха №4, в границах сельского поселения Домашка муниципального района Кинельский Самарской области, утвержденной постановлением администрации с.п. Домашка от 09.06.2021 № 81.
- Объекты капитального строительства сохраняемые:**
- Н - ось существующего нефтепровода
 - В - ось существующего кабеля связи
 - ВЛ - ось существующей ВЛ
 - Г - ось существующего газопровода
 - ПП - ось существующего продуктопровода
 - В - ось существующего водопровода
 - ЭТ - ось существующего этанопровода
 - ЭХЗ - ось существующего кабеля ЭХЗ
 - АМ - ось существующего аммиакопровода
 - БП - ось существующего бензопровода
- Примечания:**
- Граница территории, в отношении которой осуществляется подготовка проекта планировки, составляет:
 - для трубопроводов Ду= 500 - 100 м (СНиП 2.05.06-85 "Магистральные трубопроводы", таблица 4)
 - Граница зоны планируемого размещения линейных объектов, подлежащих реконструкции в связи с изменением их местоположения, не отражена ввиду отсутствия таких объектов.
 - В границах территории, в отношении которой осуществляется подготовка проекта планировки, отсутствуют территории общего пользования, для которых устанавливаются красные линии.
 - В границах территории, в отношении которой осуществляется подготовка проекта планировки, присутствуют существующие красные линии, установленные документацией по планировке территории для строительства объекта:
 - 3410П "Техническое перевооружение напорного нефтепровода УПСВ "Бариновская-НСП г. Нефтегорск (замена аварийных участков)", утвержденная постановлением Администрации МР Нефтегорский от 22.1.2016 №1575;
 - 6983П "Техническое перевооружение. Замена участков трубопровода с обустройством протекторной защитой от электрохимической коррозии этанопровода АО "Нефтегорский ГПЗ" - АО "ННК" отделения 0401 цеха №4 в границах сельского поселения Бариновка", утвержденная постановлением Администрации сельского поселения Бариновка МР Нефтегорский от 24.06.2021 №31;
 - 6983П "Техническое перевооружение. Замена участков трубопровода с обустройством протекторной защитой от электрохимической коррозии этанопровода АО "Нефтегорский ГПЗ" - АО "ННК" отделения 0401 цеха №4 в границах сельского поселения Бариновка", утвержденная постановлением Администрации сельского поселения Утевка МР Нефтегорский от 15.06.2021 №80;
 - 6389П "Сбор нефти и газа со скважин №2300, 2301 Бариновско-Лебяжинского месторождения" в границах сельского поселения Домашка муниципального района Кинельский Самарской области, утвержденной постановлением администрации с.п.Домашка от 22.01.2020 №7;
 - 6983П "Техническое перевооружение. Замена участков трубопроводов с обустройством протекторной защитой от электрохимической коррозии этанопровода АО "Нефтегорский ГПЗ" - АО "ННК" отделения 0401 цеха №4 в границах сельского поселения Домашка муниципального района Кинельский Самарской области, утвержденной постановлением администрации с.п. Домашка от 09.06.2021 № 81.
 - Существующие элементы планировочной структуры представляются частью территории сельского поселения Утевка, сельского поселения Бариновка Нефтегорского муниципального района Самарской области, сельского поселения Домашка Кинельского муниципального района Самарской области.

Сельское поселение Домашка, Кинельский муниципальный район, Самарская область

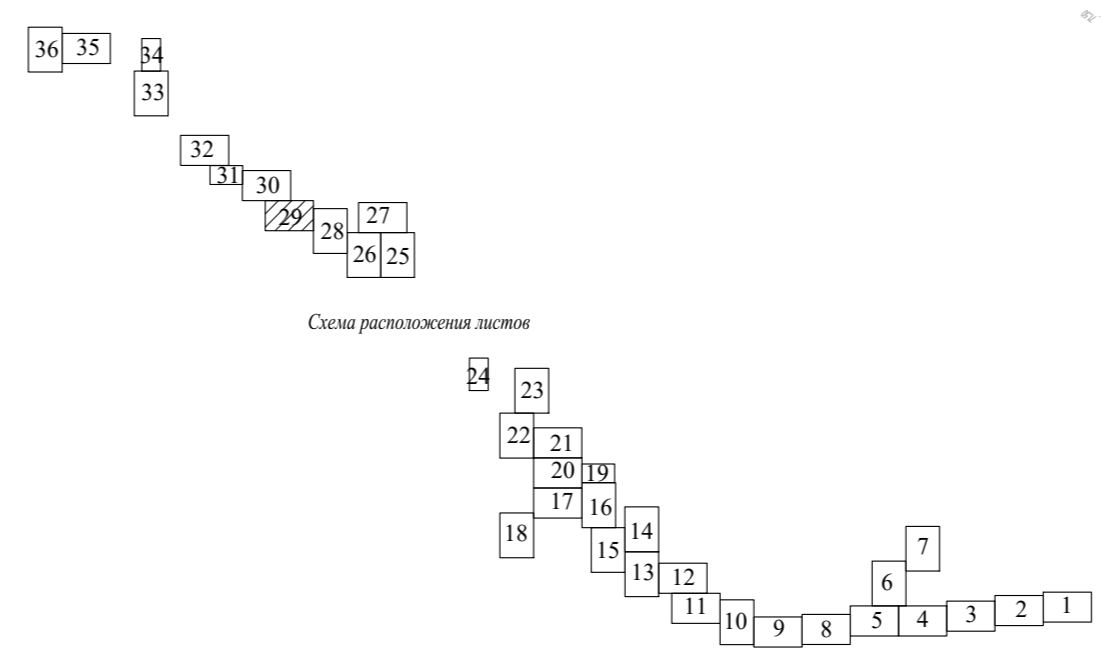


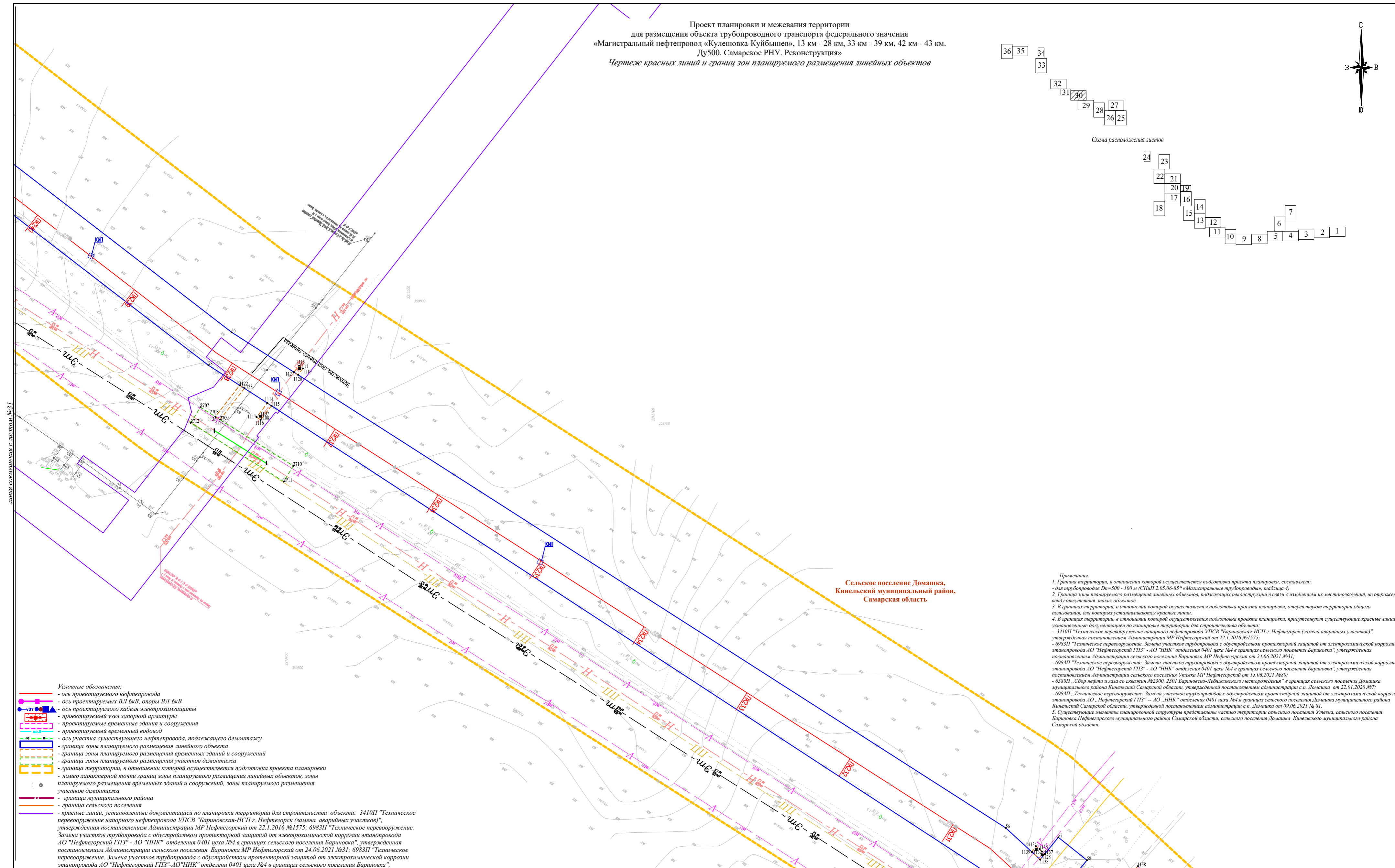

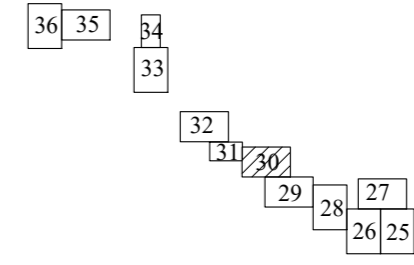
Схема расположения листов

линия совмещения с листом №23

Система координат: МСК-63
Система высот: Балтийская 1977 г.

				АО «Транснефть-Приволга»		
				Проект планировки и межевания территории для размещения объекта трубопроводного транспорта федерального значения «Магистральный нефтепровод «Кулешовка-Куйбышев», 13 км - 28 км, 33 км - 39 км, 42 км - 43 км. Ду500. Самарское РНУ. Реконструкция»		
Составил	Фамилия И.О.	Подпись	Дата	Самарская область, Кинельский район, Нефтегорский район.	стадия	лист
Ген.директор	Курбанов Р.В.		08.2022	ООО "ПЦЭК" 2022 год	ПЦМТ	29
	Стефанов А.И.		08.2022			
				Чертеж красных линий и границ зон планируемого размещения линейных объектов Масштаб 1:2000		

Проект планировки и межевания территории
для размещения объекта трубопроводного транспорта федерального значения
«Магистральный нефтепровод «Кулешовка-Куйбышев», 13 км - 28 км, 33 км - 39 км, 42 км - 43 км.
Ду500. Самарское РНУ. Реконструкция»
Чертеж красных линий и границ зон планируемого размещения линейных объектов



Сельское поселение Домашка,
Кинельский муниципальный район,
Самарская область

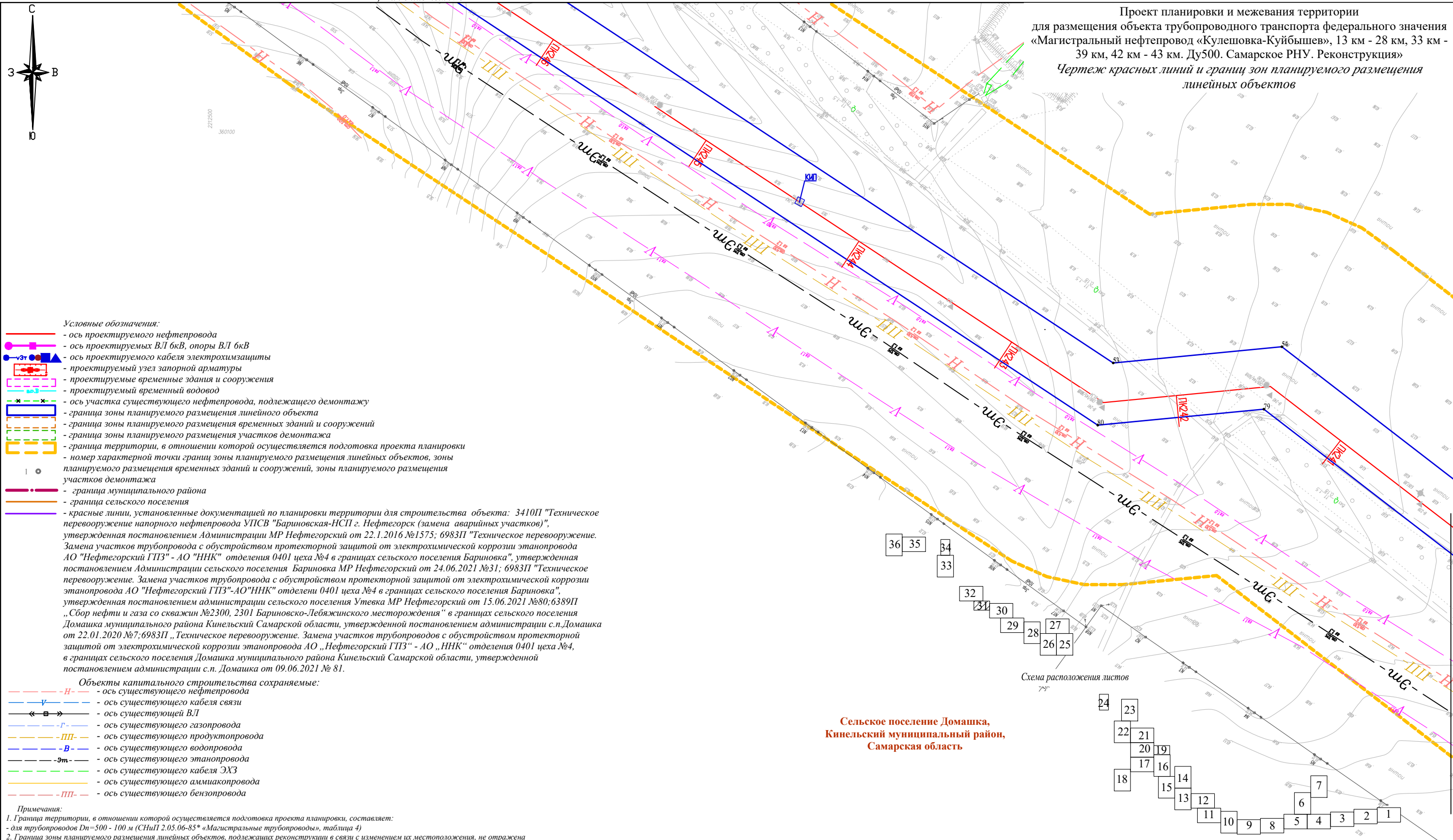
- Примечания:
1. Границы территории, в отношении которой осуществляется подготовка проекта планировки, составляют: для трубопроводов Ду=500 - 100 м (СНиП 2.05.06-85* «Магистральные трубопроводы», таблица 4)
 2. Граница зоны планируемого размещения линейных объектов, подлежащих реконструкции в связи с изменением их местоположения, не отражена ввиду отсутствия таких объектов.
 3. В границах территории, в отношении которой осуществляется подготовка проекта планировки, отсутствуют территории общего пользования, для которых устанавливаются красные линии.
 4. В границах территории, в отношении которой осуществляется подготовка проекта планировки, присутствуют существующие красные линии, установленные документацией по планировке территории для строительства объекта:
 - 3410П «Техническое перевооружение напорного нефтепровода УПСВ «Баринковская-НСП г. Нефтегорск (замена аварийных участков)», утвержденная постановлением Администрации МР Нефтегорский от 22.1.2016 №1575;
 - 6983П «Техническое перевооружение. Замена участков трубопровода с обустройством протекторной защиты от электрохимической коррозии эстакопровода АО «Нефтегорский ГПЗ» - АО «ННК» отделения 0401 цеха №4 в границах сельского поселения Бариновка», утвержденная постановлением Администрации сельского поселения Утевка МР Нефтегорский от 15.06.2021 №880;
 - 6389П «Сбор нефти и газа со скважин №2300, 2301 Бариновско-Левжизинского месторождения» в границах сельского поселения Домашка муниципального района Кинельский Самарской области, утвержденная постановлением администрации с.п. Домашка от 22.01.2020 №7;
 - 6983П «Техническое перевооружение. Замена участков трубопроводов с обустройством протекторной защиты от электрохимической коррозии эстакопровода АО «Нефтегорский ГПЗ» - АО «ННК» отделения 0401 цеха №4 в границах сельского поселения Домашка муниципального района Кинельский Самарской области, утвержденная постановлением администрации с.п. Домашка от 09.06.2021 №81.
 5. Существующие элементы планировочной структуры представлены частью территории сельского поселения Утевка, сельского поселения Бариновка Нефтегорского муниципального района Самарской области, сельского поселения Домашка Кинельского муниципального района Самарской области.

- Условные обозначения:
- ось проектируемого нефтепровода
 - ось проектируемых ВЛ бкВ, опоры ВЛ бкВ
 - ось проектируемого кабеля электрохимзащиты
 - проектируемый узел запорной арматуры
 - проектируемые временные здания и сооружения
 - проектируемый временный водовод
 - ось участка существующего нефтепровода, подлежащего демонтажу
 - граница зоны планируемого размещения линейного объекта
 - граница зоны планируемого размещения временных зданий и сооружений
 - граница территории, в отношении которой осуществляется подготовка проекта планировки
 - номер характерной точки границ зоны планируемого размещения линейных объектов, зоны планируемого размещения временных зданий и сооружений, зоны планируемого размещения участков демонтажа
 - граница муниципального района
 - граница сельского поселения
 - красные линии, установленные документацией по планировке территории для строительства объекта: 3410П «Техническое перевооружение напорного нефтепровода УПСВ «Баринковская-НСП г. Нефтегорск (замена аварийных участков)», утвержденная постановлением Администрации МР Нефтегорский от 22.1.2016 №1575; 6983П «Техническое перевооружение. Замена участков трубопровода с обустройством протекторной защиты от электрохимической коррозии эстакопровода АО «Нефтегорский ГПЗ» - АО «ННК» отделения 0401 цеха №4 в границах сельского поселения Бариновка», утвержденная постановлением Администрации сельского поселения Бариновка МР Нефтегорский от 24.06.2021 №31; 6983П «Техническое перевооружение. Замена участков трубопровода с обустройством протекторной защиты от электрохимической коррозии эстакопровода АО «Нефтегорский ГПЗ» - АО «ННК» отделения 0401 цеха №4 в границах сельского поселения Бариновка», утвержденная постановлением администрации сельского поселения Утевка МР Нефтегорский от 15.06.2021 №80; 6389П «Сбор нефти и газа со скважин №2300, 2301 Бариновско-Левжизинского месторождения» в границах сельского поселения Домашка муниципального района Кинельский Самарской области, утвержденная постановлением администрации с.п. Домашка от 22.01.2020 №7; 6983П «Техническое перевооружение. Замена участков трубопроводов с обустройством протекторной защиты от электрохимической коррозии эстакопровода АО «Нефтегорский ГПЗ» - АО «ННК» отделения 0401 цеха №4 в границах сельского поселения Домашка муниципального района Кинельский Самарской области, утвержденная постановлением администрации с.п. Домашка от 09.06.2021 №81.
- Объекты капитального строительства сохраняемые:
- Н - ось существующего нефтепровода
 - К - ось существующего кабеля связи
 - ВЛ - ось существующей ВЛ
 - Л - ось существующего газопровода
 - ПП - ось существующего продуктопровода
 - В - ось существующего водопровода
 - Эм - ось существующего эстакопровода
 - ЭХЗ - ось существующего кабеля ЭХЗ
 - АМ - ось существующего аммиакпровода
 - БП - ось существующего бензопровода

линия совмещения с листом №29 Система координат: МСК-63 Система высот: Балтийская 1977 г.

АО «Транснефть-Приволга»				Проект планировки и межевания территории для размещения объекта трубопроводного транспорта федерального значения «Магистральный нефтепровод «Кулешовка-Куйбышев», 13 км - 28 км, 33 км - 39 км, 42 км - 43 км. Ду500. Самарское РНУ. Реконструкция»		
				стадия	лист	листов
Самарская область, Кинельский район, Нефтегорский район.				ИПМТ	30	36
Чертеж красных линий и границ зон планируемого размещения линейных объектов Масштаб 1:2000				ООО «ПЦЗК» 2022 год		

Проект планировки и межевания территории для размещения объекта трубопроводного транспорта федерального значения «Магистральный нефтепровод «Кулешовка-Куйбышев», 13 км - 28 км, 33 км - 39 км, 42 км - 43 км. Ду500. Самарское РНУ. Реконструкция»
Чертеж красных линий и границ зон планируемого размещения линейных объектов



- Условные обозначения:**
- ось проектируемого нефтепровода
 - ось проектируемых ВЛ 6кВ, опоры ВЛ 6кВ
 - ось проектируемого кабеля электрохимзащиты
 - проектируемый узел запорной арматуры
 - проектируемые временные здания и сооружения
 - проектируемый временный водовод
 - ось участка существующего нефтепровода, подлежащего демонтажу
 - граница зоны планируемого размещения линейного объекта
 - граница зоны планируемого размещения временных зданий и сооружений
 - граница зоны планируемого размещения участков демонтажа
 - граница территории, в отношении которой осуществляется подготовка проекта планировки
 - номер характерной точки границ зоны планируемого размещения линейных объектов, зоны планируемого размещения временных зданий и сооружений, зоны планируемого размещения участков демонтажа
 - граница муниципального района
 - граница сельского поселения
 - красные линии, установленные документацией по планировке территории для строительства объекта: 3410П "Техническое перевооружение напорного нефтепровода УПСВ "Бариновская-НСП г. Нефтегорск (замена аварийных участков)", утвержденная постановлением Администрации МР Нефтегорский от 22.1.2016 №1575; 6983П "Техническое перевооружение. Замена участков трубопровода с обустройством протекторной защитой от электрохимической коррозии этанопровода АО "Нефтегорский ГПЗ" - АО "ННК" отделения 0401 цеха №4 в границах сельского поселения Бариновка", утвержденная постановлением Администрации сельского поселения Бариновка МР Нефтегорский от 24.06.2021 №31; 6983П "Техническое перевооружение. Замена участков трубопровода с обустройством протекторной защитой от электрохимической коррозии этанопровода АО "Нефтегорский ГПЗ"-АО"ННК" отделени 0401 цеха №4 в границах сельского поселения Бариновка", утвержденная постановлением администрации сельского поселения Утевка МР Нефтегорский от 15.06.2021 №80; 6389П „ Сбор нефти и газа со скважин №2300, 2301 Бариновско-Лебяжинского месторождения“ в границах сельского поселения Домашка муниципального района Кинельский Самарской области, утвержденной постановлением администрации с.п.Домашка от 22.01.2020 №7; 6983П „Техническое перевооружение. Замена участков трубопроводов с обустройством протекторной защитой от электрохимической коррозии этанопровода АО „Нефтегорский ГПЗ“ - АО „ННК“ отделения 0401 цеха №4, в границах сельского поселения Домашка муниципального района Кинельский Самарской области, утвержденной постановлением администрации с.п. Домашка от 09.06.2021 № 81.

- Объекты капитального строительства сохраняемые:**
- Н- ось существующего нефтепровода
 - V- ось существующего кабеля связи
 - <->- ось существующей ВЛ
 - Г- ось существующего газопровода
 - ПП- ось существующего продуктопровода
 - В- ось существующего водопровода
 - Эт- ось существующего этанопровода
 - ЭХЗ- ось существующего кабеля ЭХЗ
 - А- ось существующего аммиакопровода
 - БП- ось существующего бензопровода

Примечания:

- Граница территории, в отношении которой осуществляется подготовка проекта планировки, составляет: для трубопроводов Dн=500 - 100 м (СНиП 2.05.06-85* «Магистральные трубопроводы», таблица 4)
- Граница зоны планируемого размещения линейных объектов, подлежащих реконструкции в связи с изменением их местоположения, не отражена ввиду отсутствия таких объектов.
- В границах территории, в отношении которой осуществляется подготовка проекта планировки, отсутствуют территории общего пользования, для которых устанавливаются красные линии.
- В границах территории, в отношении которой осуществляется подготовка проекта планировки, присутствуют существующие красные линии, установленные документацией по планировке территории для строительства объекта:
 - 3410П "Техническое перевооружение напорного нефтепровода УПСВ "Бариновская-НСП г. Нефтегорск (замена аварийных участков)", утвержденная постановлением Администрации МР Нефтегорский от 22.1.2016 №1575;
 - 6983П "Техническое перевооружение. Замена участков трубопровода с обустройством протекторной защитой от электрохимической коррозии этанопровода АО "Нефтегорский ГПЗ" - АО "ННК" отделения 0401 цеха №4 в границах сельского поселения Бариновка", утвержденная постановлением Администрации сельского поселения Бариновка МР Нефтегорский от 24.06.2021 №31;
 - 6983П "Техническое перевооружение. Замена участков трубопровода с обустройством протекторной защитой от электрохимической коррозии этанопровода АО "Нефтегорский ГПЗ" - АО "ННК" отделения 0401 цеха №4 в границах сельского поселения Бариновка", утвержденная постановлением Администрации сельского поселения Утевка МР Нефтегорский от 15.06.2021 №80;
 - 6389П „ Сбор нефти и газа со скважин №2300, 2301 Бариновско-Лебяжинского месторождения“ в границах сельского поселения Домашка муниципального района Кинельский Самарской области, утвержденной постановлением администрации с.п.Домашка от 22.01.2020 №7;
 - 6983П „Техническое перевооружение. Замена участков трубопроводов с обустройством протекторной защитой от электрохимической коррозии этанопровода АО „Нефтегорский ГПЗ“ -- АО „ННК“ отделения 0401 цеха №4, в границах сельского поселения Домашка муниципального района Кинельский Самарской области, утвержденной постановлением администрации с.п. Домашка от 09.06.2021 № 81.
- Существующие элементы планировочной структуры представлены частью территории сельского поселения Утевка, сельского поселения Бариновка Нефтегорского муниципального района Самарской области, сельского поселения Домашка Кинельского муниципального района Самарской области.

Сельское поселение Домашка, Кинельский муниципальный район, Самарская область

Схема расположения листов

Система координат: МСК-63
Система высот: Балтийская 1977 г.

				АО «Транснефть-Приволга»		
				Проект планировки и межевания территории для размещения объекта трубопроводного транспорта федерального значения «Магистральный нефтепровод «Кулешовка-Куйбышев», 13 км - 28 км, 33 км - 39 км, 42 км - 43 км. Ду500. Самарское РНУ. Реконструкция»		
				Самарская область, Кинельский район, Нефтегорский район.		
				ООО "ПЦЗК"		
				2022 год		
				Масштаб 1:2000		
				СТАДИЯ		
				ЛИСТ		
				ЛИСТОВ		
				ПЦЗК		
				31		
				36		

Составил	Фамилия И.О.	Подпись	Дата
Должность	Курганов Е.В.		08.2022
Ген.директор	Стельников А.И.		08.2022

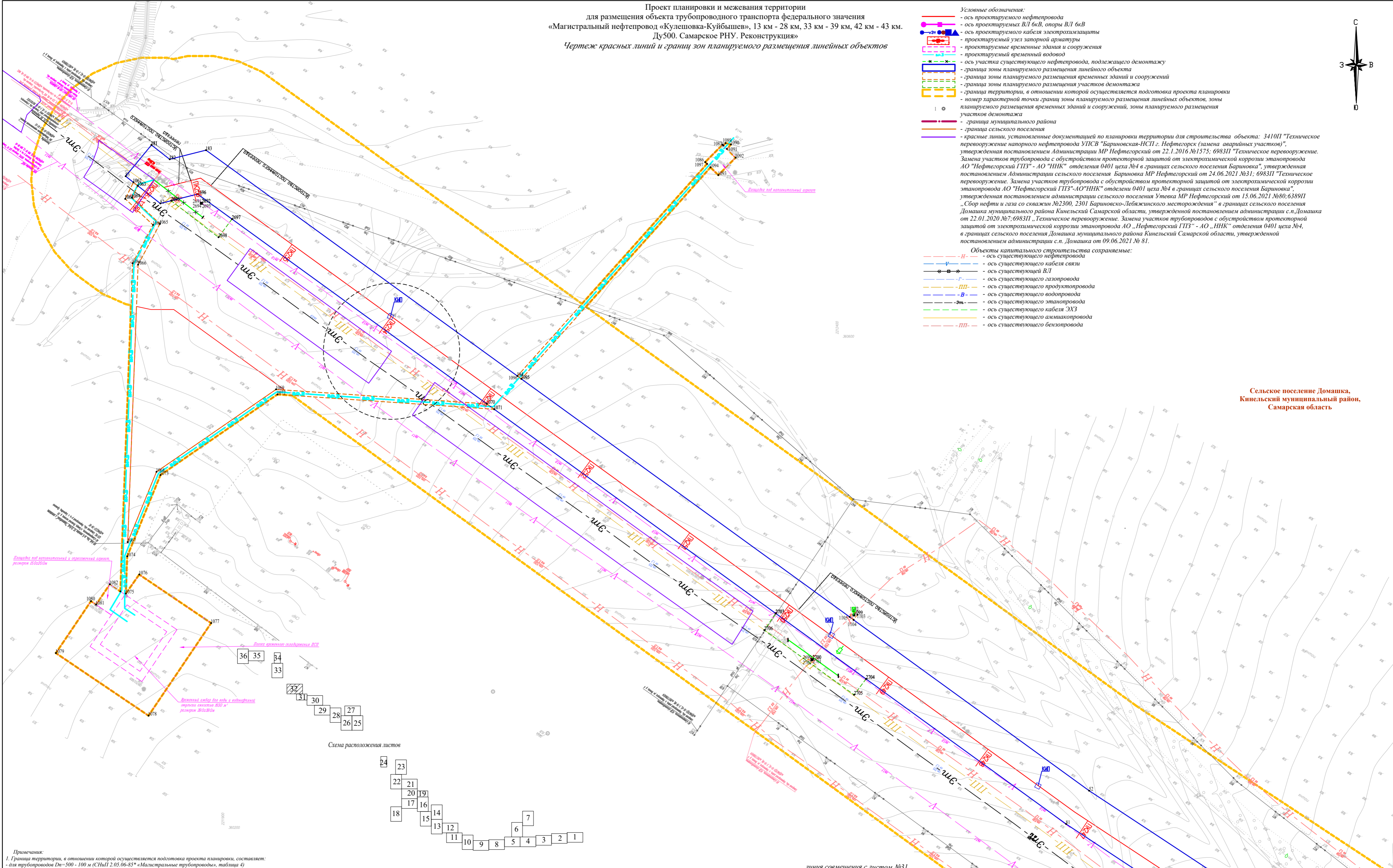

Самарская область, Кинельский район, Нефтегорский район.

ООО "ПЦЗК" 2022 год

Масштаб 1:2000

Проект планировки и межевания территории
для размещения объекта трубопроводного транспорта федерального значения
«Магистральный нефтепровод «Кулешовка-Куйбышев», 13 км - 28 км, 33 км - 39 км, 42 км - 43 км.
Ду500. Самарское РНУ. Реконструкция»
Чертеж красных линий и границ зон планируемого размещения линейных объектов

- Условные обозначения:**
- ось проектируемого нефтепровода
 - ось проектируемых ВЛ 6кВ, опоры ВЛ 6кВ
 - ось проектируемого кабеля электрохимзащиты
 - проектируемый узел запорной арматуры
 - проектируемые временные здания и сооружения
 - проектируемый временный водовод
 - ось участка существующего нефтепровода, подлежащего демонтажу
 - граница зоны планируемого размещения линейного объекта
 - граница зоны планируемого размещения временных зданий и сооружений
 - граница зоны планируемого размещения участков демонтажа
 - граница территории, в отношении которой осуществляется подготовка проекта планировки
 - номер характерной точки границы зоны планируемого размещения линейных объектов, зоны планируемого размещения временных зданий и сооружений, зоны планируемого размещения участков демонтажа
 - граница муниципального района
 - граница сельского поселения
 - красные линии, установленные документацией по планировке территории для строительства объекта: 3410П «Техническое перевооружение напорного нефтепровода УПСВ «Бариновская-НСП г. Нефтегорск (замена аварийных участков)», утвержденная постановлением Администрации МР Нефтегорский от 22.1.2016 №1573; 6983П «Техническое перевооружение. Замена участков трубопровода с обустройством протекторной защиты от электрохимической коррозии эстаповода АО «Нефтегорский ГПЗ» - АО «ННК» отделения 0401 цеха №4 в границах сельского поселения Бариновка», утвержденная постановлением Администрации сельского поселения Бариновка МР Нефтегорский от 24.06.2021 №31; 6983П «Техническое перевооружение. Замена участков трубопровода с обустройством протекторной защиты от электрохимической коррозии эстаповода АО «Нефтегорский ГПЗ» - АО «ННК» отделения 0401 цеха №4 в границах сельского поселения Бариновка», утвержденная постановлением администрации сельского поселения Утевка МР Нефтегорский от 15.06.2021 №80; 6389П «Сбор нефти и газа со скважин №2300, 2301 Бариновско-Левяжского месторождения» в границах сельского поселения Домашка муниципального района Кинельский Самарской области, утвержденной постановлением администрации с.п.Домашка от 22.01.2020 №7.6983П «Техническое перевооружение. Замена участков трубопроводов с обустройством протекторной защиты от электрохимической коррозии эстаповода АО «Нефтегорский ГПЗ» - АО «ННК» отделения 0401 цеха №4, в границах сельского поселения Домашка муниципального района Кинельский Самарской области, утвержденной постановлением администрации с.п. Домашка от 09.06.2021 № 81.
- Объекты капитального строительства сохраняемые:**
- Н - ось существующего нефтепровода
 - В - ось существующего кабеля связи
 - ВЛ - ось существующей ВЛ
 - Г - ось существующего газопровода
 - ПП - ось существующего продуктопровода
 - В - ось существующего водопровода
 - Эм - ось существующего эстаповода
 - ЭХЗ - ось существующего кабеля ЭХЗ
 - АМ - ось существующего аммиакопровода
 - БП - ось существующего бензопровода



Сельское поселение Домашка,
Кинельский муниципальный район,
Самарская область

линия совмещения с листом №31

Примечания:


1. Граница территории, в отношении которой осуществляется подготовка проекта планировки, составляет:
 - для трубопроводов Ду 500 - 100 м (СНиП 2.05.06-85* «Магистральные трубопроводы», таблица 4)
 - 3410П «Техническое перевооружение напорного нефтепровода УПСВ «Бариновская-НСП г. Нефтегорск (замена аварийных участков)», утвержденная постановлением Администрации МР Нефтегорский от 22.1.2016 №1573;
 - 6983П «Техническое перевооружение. Замена участков трубопровода с обустройством протекторной защиты от электрохимической коррозии эстаповода АО «Нефтегорский ГПЗ» - АО «ННК» отделения 0401 цеха №4 в границах сельского поселения Бариновка», утвержденная постановлением Администрации сельского поселения Бариновка МР Нефтегорский от 24.06.2021 №31;
 - 6983П «Техническое перевооружение. Замена участков трубопроводов с обустройством протекторной защиты от электрохимической коррозии эстаповода АО «Нефтегорский ГПЗ» - АО «ННК» отделения 0401 цеха №4 в границах сельского поселения Бариновка», утвержденная постановлением Администрации сельского поселения Утевка МР Нефтегорский от 15.06.2021 №80;
 - 6389П «Сбор нефти и газа со скважин №2300, 2301 Бариновско-Левяжского месторождения» в границах сельского поселения Домашка муниципального района Кинельский Самарской области, утвержденной постановлением администрации с.п. Домашка от 22.01.2020 №7;
 - 6983П «Техническое перевооружение. Замена участков трубопроводов с обустройством протекторной защиты от электрохимической коррозии эстаповода АО «Нефтегорский ГПЗ» - АО «ННК» отделения 0401 цеха №4 в границах сельского поселения Домашка муниципального района Кинельский Самарской области, утвержденной постановлением администрации с.п. Домашка от 09.06.2021 № 81.
2. Существующие элементы планировочной структуры представлены частью территории сельского поселения Утевка, сельского поселения Бариновка Нефтегорского муниципального района Самарской области, сельского поселения Домашка Кинельского муниципального района Самарской области.

Составил	Фамилия И.О.	И.П.Полный	Дата
Должность	Курдюков Р.В.		08.2022
Ген.директор	Степанов А.И.		08.2022

АО «Граннефть-Приволга»		
Проект планировки и межевания территории для размещения объекта трубопроводного транспорта федерального значения «Магистральный нефтепровод «Кулешовка-Куйбышев», 13 км - 28 км, 33 км - 39 км, 42 км - 43 км. Ду500. Самарское РНУ. Реконструкция»		
Самарская область, Кинельский район, Нефтегорский район.	СТАДИЯ	ЛИСТ
	ППМТ	32
		36
Чертеж красных линий и границ зон планируемого размещения линейных объектов Масштаб 1:2000	ООО «ПЦЗК» 2022 год	

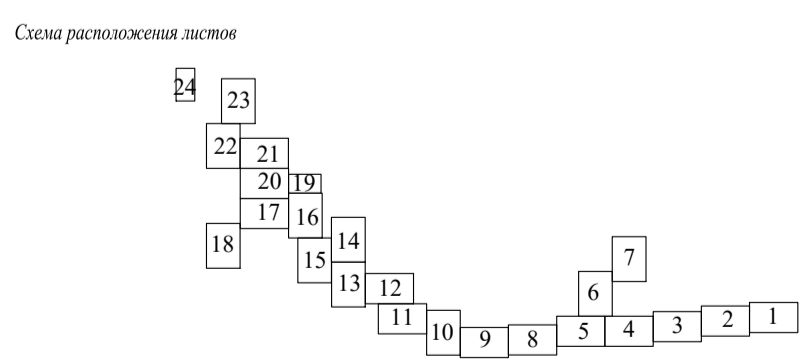
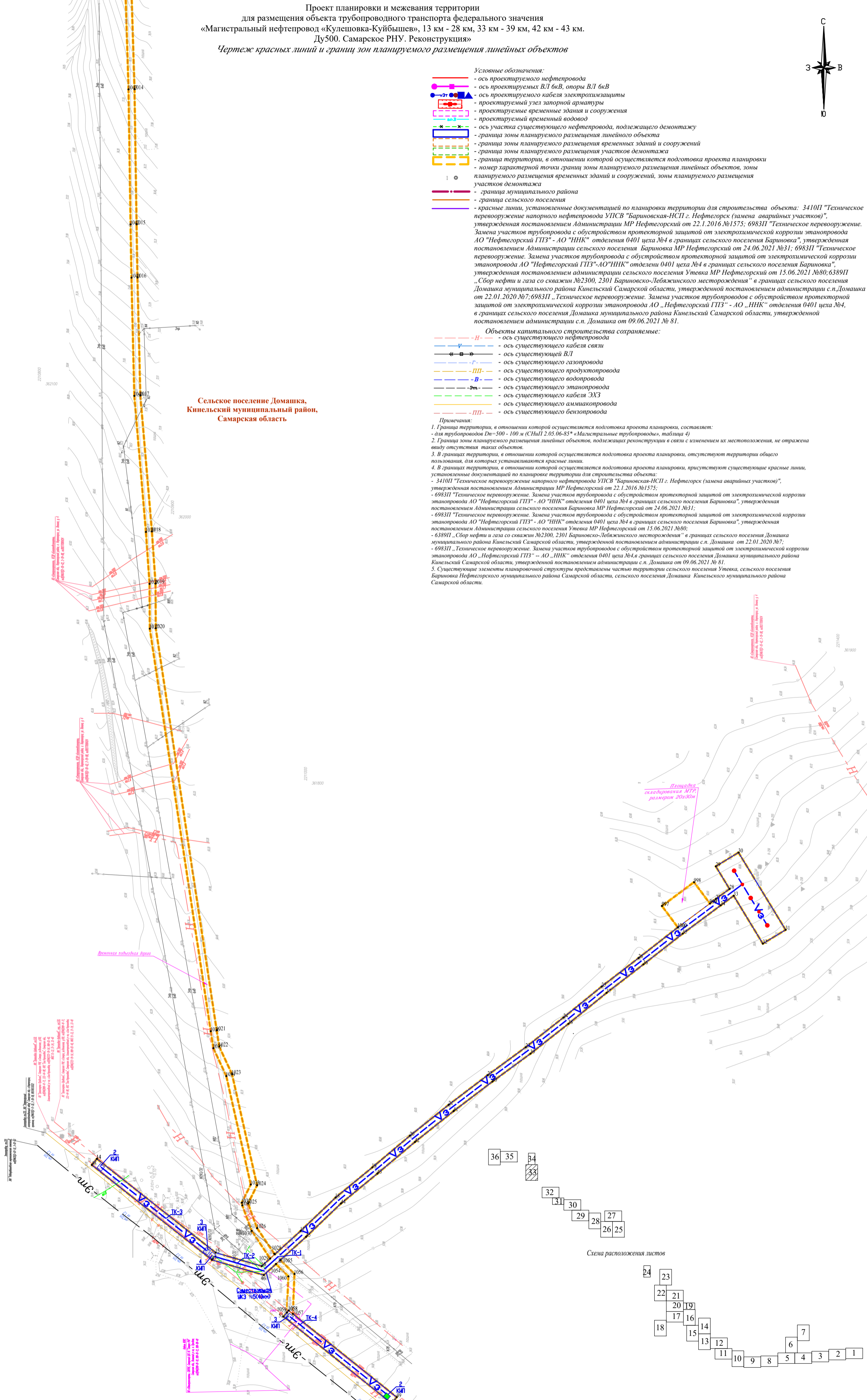
Система координат: МСК-63
Система высот: Балтийская 1977 г.

Проект планировки и межевания территории для размещения объекта трубопроводного транспорта федерального значения «Магистральный нефтепровод «Кулешовка-Куйбышев», 13 км - 28 км, 33 км - 39 км, 42 км - 43 км. Ду500. Самарское РНУ. Реконструкция»
Чертеж красных линий и границ зон планируемого размещения линейных объектов



- Условные обозначения:**
- ось проектируемого нефтепровода
 - ось проектируемых ВЛ б/В, опоры ВЛ б/В
 - ось проектируемого кабеля электрохимзащиты
 - проектируемый узел запорной арматуры
 - проектируемые временные здания и сооружения
 - проектируемый временный водовод
 - ось участка существующего нефтепровода, подлежащего демонтажу
 - граница зоны планируемого размещения линейного объекта
 - граница зоны планируемого размещения временных зданий и сооружений
 - граница зоны планируемого размещения участков демонтажа
 - граница территории, в отношении которой осуществляется подготовка проекта планировки
 - номер характерной точки границ зоны планируемого размещения линейных объектов, зоны планируемого размещения временных зданий и сооружений, зоны планируемого размещения участков демонтажа
 - граница муниципального района
 - граница сельского поселения
 - красные линии, установленные документацией по планировке территории для строительства объекта: 3410П "Техническое перевооружение напорного нефтепровода УПСВ "Баринская-НСП г. Нефтегорск (замена аварийных участков)", утвержденная постановлением Администрации МР Нефтегорский от 22.1.2016 №1575; 6983П "Техническое перевооружение. Замена участков трубопровода с устройством протекторной защиты от электрохимической коррозии эстаповода АО "Нефтегорский ГПЗ" - АО "ННК" отделения 0401 цеха №4 в границах сельского поселения Баринская", утвержденная постановлением Администрации сельского поселения Баринская МР Нефтегорский от 24.06.2021 №31; 6983П "Техническое перевооружение. Замена участков трубопровода с устройством протекторной защиты от электрохимической коррозии эстаповода АО "Нефтегорский ГПЗ" - АО "ННК" отделения 0401 цеха №4 в границах сельского поселения Баринская", утвержденная постановлением администрации сельского поселения Утевка МР Нефтегорский от 15.06.2021 №80; 6389П "Сбор нефти и газа со скважин №2300, 2301 Баринско-Лебяжского месторождения" в границах сельского поселения Домашка муниципального района Кинельский Самарской области, утвержденной постановлением администрации с.п.Домашка от 22.01.2020 №7; 6983П "Техническое перевооружение. Замена участков трубопроводов с устройством протекторной защиты от электрохимической коррозии эстаповода АО "Нефтегорский ГПЗ" - АО "ННК" отделения 0401 цеха №4, в границах сельского поселения Домашка муниципального района Кинельский Самарской области, утвержденной постановлением администрации с.п. Домашка от 09.06.2021 № 81.
- Объекты капитального строительства сохраняемые:**
- Н - ось существующего нефтепровода
 - В - ось существующего кабеля связи
 - ВЛ - ось существующей ВЛ
 - Г - ось существующего газопровода
 - ПП - ось существующего продуктопровода
 - В - ось существующего водопровода
 - Эм - ось существующего эстаповода
 - ЭХЗ - ось существующего кабеля ЭХЗ
 - АМ - ось существующего аммакопровода
 - БП - ось существующего бензопровода

- Примечания:**
1. Граница территории, в отношении которой осуществляется подготовка проекта планировки, составляет: для трубопроводов Ду=500 - 100 м (СПиП 2.03.06-85* "Магистральные трубопроводы", таблица 4)
 2. Граница зоны планируемого размещения линейных объектов, подлежащих реконструкции в связи с изменением их местоположения, не отражена ввиду отсутствия таких объектов.
 3. В границах территории, в отношении которой осуществляется подготовка проекта планировки, отсутствуют территории общего пользования, для которых устанавливаются красные линии.
 4. В границах территории, в отношении которой осуществляется подготовка проекта планировки, присутствуют существующие красные линии, установленные документацией по планировке территории для строительства объекта:
 - 3410П "Техническое перевооружение напорного нефтепровода УПСВ "Баринская-НСП г. Нефтегорск (замена аварийных участков)", утвержденная постановлением Администрации МР Нефтегорский от 22.1.2016 №1575;
 - 6983П "Техническое перевооружение. Замена участков трубопровода с устройством протекторной защиты от электрохимической коррозии эстаповода АО "Нефтегорский ГПЗ" - АО "ННК" отделения 0401 цеха №4 в границах сельского поселения Баринская", утвержденная постановлением Администрации сельского поселения Баринская МР Нефтегорский от 24.06.2021 №31;
 - 6983П "Техническое перевооружение. Замена участков трубопровода с устройством протекторной защиты от электрохимической коррозии эстаповода АО "Нефтегорский ГПЗ" - АО "ННК" отделения 0401 цеха №4 в границах сельского поселения Баринская", утвержденная постановлением администрации сельского поселения Утевка МР Нефтегорский от 15.06.2021 №80;
 - 6389П "Сбор нефти и газа со скважин №2300, 2301 Баринско-Лебяжского месторождения" в границах сельского поселения Домашка муниципального района Кинельский Самарской области, утвержденной постановлением администрации с.п. Домашка от 22.01.2020 №7;
 - 6983П "Техническое перевооружение. Замена участков трубопроводов с устройством протекторной защиты от электрохимической коррозии эстаповода АО "Нефтегорский ГПЗ" - АО "ННК" отделения 0401 цеха №4 в границах сельского поселения Домашка муниципального района Кинельский Самарской области, утвержденной постановлением администрации с.п. Домашка от 09.06.2021 № 81.
 5. Существующие элементы планировочной структуры представлены частью территории сельского поселения Утевка, сельского поселения Баринская Нефтегорского муниципального района Самарской области, сельского поселения Домашка Кинельского муниципального района Самарской области.




Система координат: МСК-63
Система высот: Балтийская 1977 г.

Составил	Фамилия И.О.	Подпись	Дата
Должность	Куряков Р.В.		08.2022
Ген.директор	Стельцов А.И.		08.2022

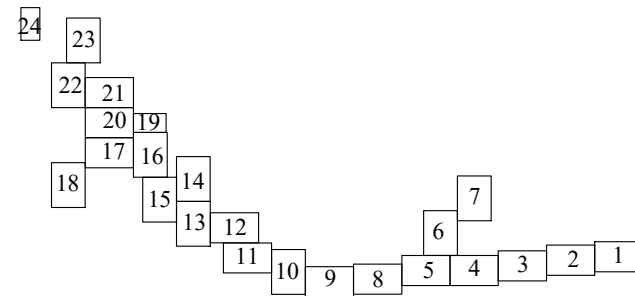
АО «Граннефть-Приволга»		
Проект планировки и межевания территории для размещения объекта трубопроводного транспорта федерального значения «Магистральный нефтепровод «Кулешовка-Куйбышев», 13 км - 28 км, 33 км - 39 км, 42 км - 43 км. Ду500. Самарское РНУ. Реконструкция»		
Самарская область, Кинельский район, Нефтегорский район.	стадия	лист
	ППМТ	33
Чертеж красных линий и границ зон планируемого размещения линейных объектов	ООО "ПЦЭК"	36
Масштаб 1:2000	2022 год	

Проект планировки и межевания территории
 для размещения объекта трубопроводного транспорта федерального значения
 «Магистральный нефтепровод «Кулешовка-Куйбышев», 13 км - 28 км, 33 км -
 39 км, 42 км - 43 км. Ду500. Самарское РНУ. Реконструкция»
 Чертеж красных линий и границ зон планируемого размещения
 линейных объектов



Сельское поселение Домашка,
 Кинельский муниципальный район,
 Самарская область

Схема расположения листов



- Условные обозначения:**
- ось проектируемого нефтепровода
 - ось проектируемых ВЛ 6кВ, опоры ВЛ 6кВ
 - ось проектируемого кабеля электрохимзащиты
 - проектируемый узел запорной арматуры
 - проектируемые временные здания и сооружения
 - проектируемый временный водовод
 - ось участка существующего нефтепровода, подлежащего демонтажу
 - граница зоны планируемого размещения линейного объекта
 - граница зоны планируемого размещения временных зданий и сооружений
 - граница зоны планируемого размещения участков демонтажа
 - граница территории, в отношении которой осуществляется подготовка проекта планировки
 - номер характерной точки границ зоны планируемого размещения линейных объектов, зоны планируемого размещения временных зданий и сооружений, зоны планируемого размещения участков демонтажа
 - граница муниципального района
 - граница сельского поселения
 - красные линии, установленные документацией по планировке территории для строительства объекта: 3410П "Техническое перевооружение напорного нефтепровода УПСВ "Бариновская-НСП г. Нефтегорск (замена аварийных участков)", утвержденная постановлением Администрации МР Нефтегорский от 22.1.2016 №1575; 6983П "Техническое перевооружение. Замена участков трубопровода с обустройством протекторной защитой от электрохимической коррозии этанопровода АО "Нефтегорский ГПЗ" - АО "ННК" отделения 0401 цеха №4 в границах сельского поселения Бариновка", утвержденная постановлением Администрации сельского поселения Бариновка МР Нефтегорский от 24.06.2021 №31; 6983П "Техническое перевооружение. Замена участков трубопровода с обустройством протекторной защитой от электрохимической коррозии этанопровода АО "Нефтегорский ГПЗ"-АО"ННК" отделени 0401 цеха №4 в границах сельского поселения Бариновка", утвержденная постановлением администрации сельского поселения Утевка МР Нефтегорский от 15.06.2021 №80; 6389П "Сбор нефти и газа со скважин №2300, 2301 Бариновско-Лебяжинского месторождения" в границах сельского поселения Домашка муниципального района Кинельский Самарской области, утвержденной постановлением администрации с.п.Домашка от 22.01.2020 №7; 6983П "Техническое перевооружение. Замена участков трубопроводов с обустройством протекторной защитой от электрохимической коррозии этанопровода АО "Нефтегорский ГПЗ" - АО "ННК" отделения 0401 цеха №4, в границах сельского поселения Домашка муниципального района Кинельский Самарской области, утвержденной постановлением администрации с.п. Домашка от 09.06.2021 № 81.
- Объекты капитального строительства сохраняемые:**
- Н - ось существующего нефтепровода
 - У - ось существующего кабеля связи
 - В - ось существующей ВЛ
 - Г - ось существующего газопровода
 - ПП - ось существующего продуктопровода
 - В - ось существующего водопровода
 - Эп - ось существующего этанопровода
 - ЭЗ - ось существующего кабеля ЭЗ
 - ПП - ось существующего бензопровода



- Примечания:**
1. Граница территории, в отношении которой осуществляется подготовка проекта планировки, составляет:
 - для трубопроводов Dn=500 - 100 м (СНиП 2.05.06-85* «Магистральные трубопроводы», таблица 4)
 2. Граница зоны планируемого размещения линейных объектов, подлежащих реконструкции в связи с изменением их местоположения, не отражена ввиду отсутствия таких объектов.
 3. В границах территории, в отношении которой осуществляется подготовка проекта планировки, отсутствуют территории общего пользования, для которых устанавливаются красные линии.
 4. В границах территории, в отношении которой осуществляется подготовка проекта планировки, присутствуют существующие красные линии, установленные документацией по планировке территории для строительства объекта:
 - 3410П "Техническое перевооружение напорного нефтепровода УПСВ "Бариновская-НСП г. Нефтегорск (замена аварийных участков)", утвержденная постановлением Администрации МР Нефтегорский от 22.1.2016 №1575;
 - 6983П "Техническое перевооружение. Замена участков трубопровода с обустройством протекторной защитой от электрохимической коррозии этанопровода АО "Нефтегорский ГПЗ" - АО "ННК" отделения 0401 цеха №4 в границах сельского поселения Бариновка", утвержденная постановлением Администрации сельского поселения Бариновка МР Нефтегорский от 24.06.2021 №31;
 - 6983П "Техническое перевооружение. Замена участков трубопровода с обустройством протекторной защитой от электрохимической коррозии этанопровода АО "Нефтегорский ГПЗ"-АО"ННК" отделения 0401 цеха №4 в границах сельского поселения Бариновка", утвержденная постановлением Администрации сельского поселения Утевка МР Нефтегорский от 15.06.2021 №80;
 - 6389П "Сбор нефти и газа со скважин №2300, 2301 Бариновско-Лебяжинского месторождения" в границах сельского поселения Домашка муниципального района Кинельский Самарской области, утвержденной постановлением администрации с.п. Домашка от 22.01.2020 №7;
 - 6983П "Техническое перевооружение. Замена участков трубопроводов с обустройством протекторной защитой от электрохимической коррозии этанопровода АО "Нефтегорский ГПЗ" - АО "ННК" отделения 0401 цеха №4, в границах сельского поселения Домашка муниципального района Кинельский Самарской области, утвержденной постановлением администрации с.п. Домашка от 09.06.2021 № 81.
 5. Существующие элементы планировочной структуры представлены частью территории сельского поселения Утевка, сельского поселения Бариновка Нефтегорского муниципального района Самарской области, сельского поселения Домашка Кинельского муниципального района Самарской области.

линия совмещения с листом №33

Система координат: МСК-63
 Система высот: Балтийская 1977 г.

				АО «Транснефть-Приволга»			
				Проект планировки и межевания территории для размещения объекта трубопроводного транспорта федерального значения «Магистральный нефтепровод «Кулешовка-Куйбышев», 13 км - 28 км, 33 км - 39 км, 42 км - 43 км. Ду500. Самарское РНУ. Реконструкция»			
Составил	Фамилия И.О.	Подпись	Дата	Самарская область, Кинельский район, Нефтегорский район.	стадия	лист	листов
Должность	Курганов Е.В.		08.2022		ПМТ	34	36
Ген.директор	Стрельцов А.И.		08.2022				
				Чертеж красных линий и границ зон планируемого размещения линейных объектов Масштаб 1:2000			
				ООО "ПЦЗК" 2022 год			

Проект планировки и межевания территории
для размещения объекта трубопроводного транспорта федерального значения
«Магистральный нефтепровод «Кулешовка-Куйбышев», 13 км - 28 км, 33 км - 39 км, 42 км - 43 км.
Ду500. Самарское РНУ. Реконструкция»
Чертеж красных линий и границ зон планируемого размещения линейных объектов



Линия совмещения с листом №26

Сельское поселение Домашка,
Кинельский муниципальный район,
Самарская область

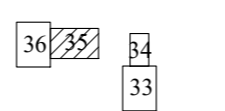
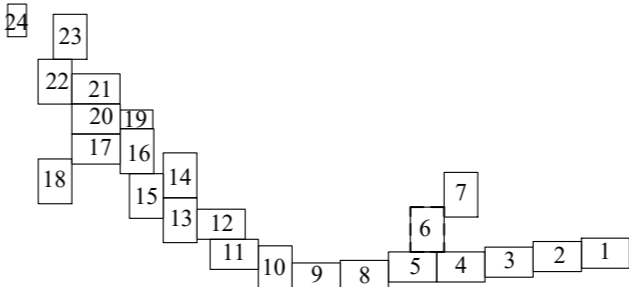


Схема расположения листов



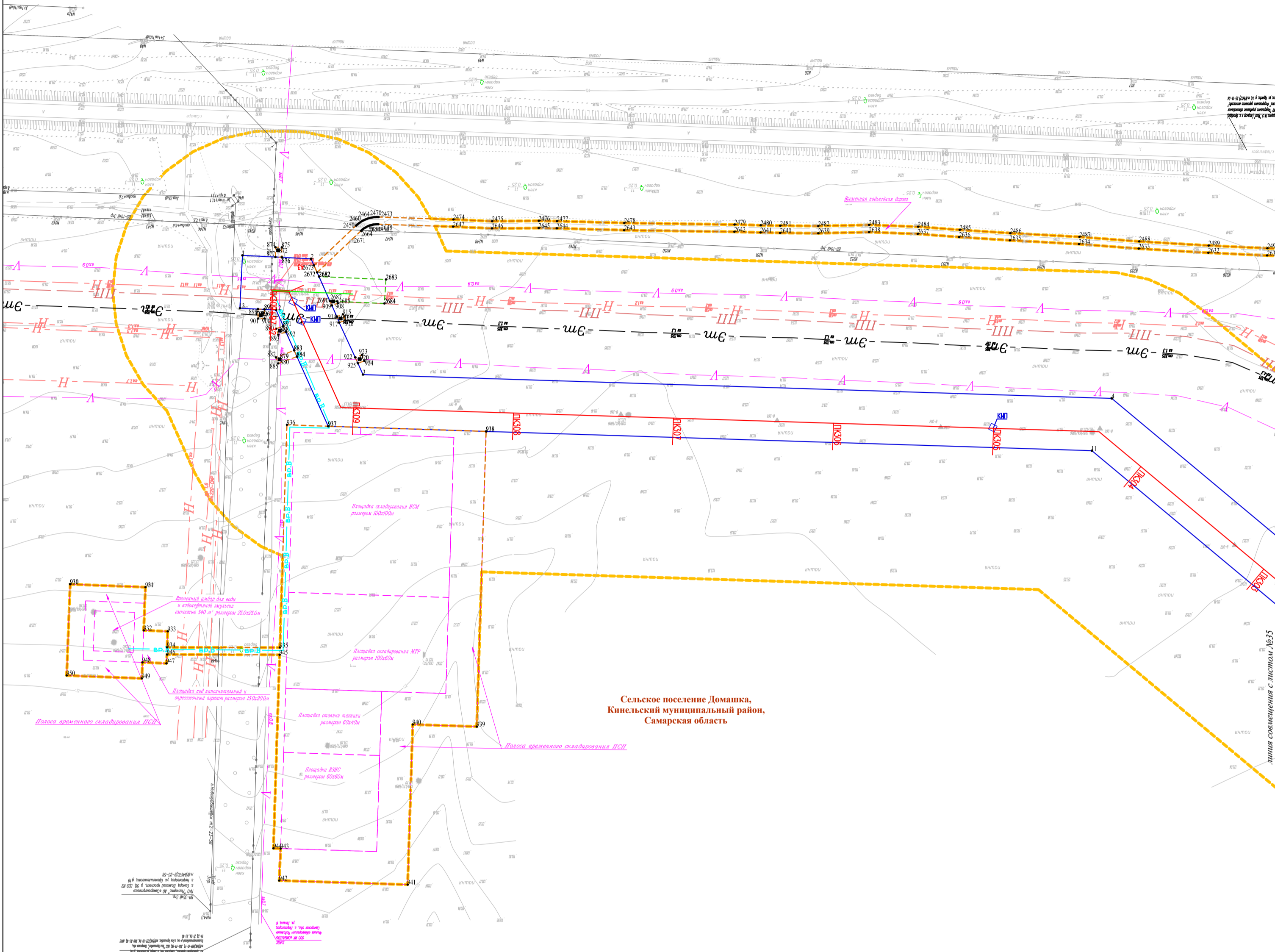
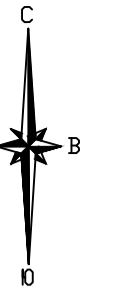
- Условные обозначения:**
- ось проектируемого нефтепровода
 - ось проектируемых ВЛ 6кВ, опоры ВЛ 6кВ
 - ось проектируемого кабеля электрохимзащиты
 - проектируемый узел запорной арматуры
 - проектируемые временные здания и сооружения
 - проектируемый временный водовод
 - ось участка существующего нефтепровода, подлежащего демонтажу
 - граница зоны планируемого размещения линейного объекта
 - граница зоны планируемого размещения временных зданий и сооружений
 - граница зоны планируемого размещения участков демонтажа
 - граница территории, в отношении которой осуществляется подготовка проекта планировки
 - номер характерной точки границ зоны планируемого размещения линейных объектов, зоны планируемого размещения временных зданий и сооружений, зоны планируемого размещения участков демонтажа
 - граница муниципального района
 - границы линии, установленные документацией по планировке территории для строительства объекта: 3410П "Техническое перевооружение напорного нефтепровода УПСВ "Баринковская-НСП г. Нефтегорск (замена аварийных участков)", утвержденная постановлением Администрации МР Нефтегорский от 22.1.2016 №1575; 6983П "Техническое перевооружение. Замена участков трубопровода с обустройством протекторной защитой от электрохимической коррозии эстакопровода АО "Нефтегорский ГПЗ" - АО "ННК" отделения 0401 цеха №4 в границах сельского поселения Бариновка МР Нефтегорский от 24.06.2021 №81; 6983П "Техническое перевооружение. Замена участков трубопровода с обустройством протекторной защитой от электрохимической коррозии эстакопровода АО "Нефтегорский ГПЗ" - АО "ННК" отделения 0401 цеха №4 в границах сельского поселения Бариновка", утвержденная постановлением администрации сельского поселения Утевка МР Нефтегорский от 15.06.2021 №80; 6389П "Сбор нефти и газа со скважин №2300, 2301 Бариновско-Лебяжинского месторождения" в границах сельского поселения Домашка муниципального района Кинельский Самарской области, утвержденной постановлением администрации с.п. Домашка от 22.01.2020 №7; 6983П "Техническое перевооружение. Замена участков трубопроводов с обустройством протекторной защитой от электрохимической коррозии эстакопровода АО "Нефтегорский ГПЗ" - АО "ННК" отделения 0401 цеха №4, в границах сельского поселения Домашка муниципального района Кинельский Самарской области, утвержденной постановлением администрации с.п. Домашка от 09.06.2021 № 81.
- Объекты капитального строительства сохраняемые:**
- ось существующего нефтепровода
 - ось существующего кабеля связи
 - ось существующей ВЛ
 - ось существующего газопровода
 - ось существующего продуктопровода
 - ось существующего водопровода
 - ось существующего эстакопровода
 - ось существующего кабеля ЭЛЗ
 - ось существующего аммакопровода
 - ось существующего бензопровода

- Примечания:**
1. Граница территории, в отношении которой осуществляется подготовка проекта планировки, составляет:
 - для трубопроводов Ду= 500 - 100 м (СНПЗ 2.05.06-85 "Магистральные трубопроводы", таблица 4)
 2. Граница зоны планируемого размещения линейных объектов, подлежащих реконструкции в связи с изменением их местоположения, не отражена ввиду отсутствия таких объектов.
 3. В границах территории, в отношении которой осуществляется подготовка проекта планировки, отсутствуют территории общего пользования, для которых устанавливаются красные линии.
 4. В границах территории, в отношении которой осуществляется подготовка проекта планировки, присутствуют существующие красные линии, установленные документацией по планировке территории для строительства объекта:
 - 3410П "Техническое перевооружение напорного нефтепровода УПСВ "Баринковская-НСП г. Нефтегорск (замена аварийных участков)", утвержденная постановлением Администрации МР Нефтегорский от 22.1.2016 №1575;
 - 6983П "Техническое перевооружение. Замена участков трубопровода с обустройством протекторной защитой от электрохимической коррозии эстакопровода АО "Нефтегорский ГПЗ" - АО "ННК" отделения 0401 цеха №4 в границах сельского поселения Бариновка МР Нефтегорский от 24.06.2021 №81;
 - 6983П "Техническое перевооружение. Замена участков трубопровода с обустройством протекторной защитой от электрохимической коррозии эстакопровода АО "Нефтегорский ГПЗ" - АО "ННК" отделения 0401 цеха №4 в границах сельского поселения Бариновка", утвержденная постановлением администрации сельского поселения Утевка МР Нефтегорский от 15.06.2021 №80;
 - 6389П "Сбор нефти и газа со скважин №2300, 2301 Бариновско-Лебяжинского месторождения" в границах сельского поселения Домашка муниципального района Кинельский Самарской области, утвержденной постановлением администрации с.п. Домашка от 22.01.2020 №7;
 - 6983П "Техническое перевооружение. Замена участков трубопроводов с обустройством протекторной защитой от электрохимической коррозии эстакопровода АО "Нефтегорский ГПЗ" - АО "ННК" отделения 0401 цеха №4 в границах сельского поселения Домашка муниципального района Кинельский Самарской области, утвержденной постановлением администрации с.п. Домашка от 09.06.2021 № 81.
 5. Существующие элементы планировочной структуры представлены частью территории сельского поселения Утевка, сельского поселения Бариновка Нефтегорского муниципального района Самарской области, сельского поселения Домашка Кинельского муниципального района Самарской области.

Система координат: МСК-63
Система высот: Балтийская 1977 г.

			АО «Транснефть-Приволга»		
			Проект планировки и межевания территории для размещения объекта трубопроводного транспорта федерального значения «Магистральный нефтепровод «Кулешовка-Куйбышев», 13 км - 28 км, 33 км - 39 км, 42 км - 43 км. Ду500. Самарское РНУ. Реконструкция»		
Составил	Фамилия И.О.	Подпись	Дата	Самарская область, Кинельский район, Нефтегорский район.	стадия ППМТ
Ген.директор	Курдюков Р.В.		08.2022		
	Степашин А.И.		08.2022		
			ООО "ПЦЗК" 2022 год		
			Чертеж красных линий и границ зон планируемого размещения линейных объектов Масштаб 1:2000		

Проект планировки и межевания территории
для размещения объекта трубопроводного транспорта федерального значения
«Магистральный нефтепровод «Кулешовка-Куйбышев», 13 км - 28 км, 33 км - 39 км, 42 км - 43 км.
Ду500. Самарское РНУ. Реконструкция»
Чертеж красных линий и границ зон планируемого размещения линейных объектов



Сельское поселение Домашка,
Кинельский муниципальный район,
Самарская область



Схема расположения листов

Примечания:
1. Граница территории, в отношении которой осуществляется подготовка проекта планировки, состоящая:
- для трубопроводов Ду=500 - 100 м (СНПЗ 2.05.06-85* «Магистральные трубопроводы», таблица 4)
2. Граница зон планируемого размещения линейных объектов, подлежащих реконструкции в связи с изменением их местоположения, не отражена ввиду отсутствия таких объектов.
3. В границах территории, в отношении которой осуществляется подготовка проекта планировки, отсутствуют территории общего пользования, для которых устанавливаются красные линии.
4. В границах территории, в отношении которой осуществляется подготовка проекта планировки, присутствуют красные линии, установленные документацией по планировке территории для строительства объекта:
- 3410П «Техническое перевооружение напорного нефтепровода УПСВ «Бариневская-НСП г. Нефтегорск (замена аварийных участков)», утвержденная постановлением Администрации МР Нефтегорский от 22.1.2016 №1575;
- 6983П «Техническое перевооружение. Замена участков трубопровода с обустройством протекторной защитой от электрохимической коррозии эстакопровода АО «Нефтегорский ГПЗ» - АО «ННК» отделения 0401 цеха №4 в границах сельского поселения Бариневка», утвержденная постановлением Администрации сельского поселения Бариневка МР Нефтегорский от 24.06.2021 №31;
- 6983П «Техническое перевооружение. Замена участков трубопровода с обустройством протекторной защитой от электрохимической коррозии эстакопровода АО «Нефтегорский ГПЗ» - АО «ННК» отделения 0401 цеха №4 в границах сельского поселения Бариневка», утвержденная постановлением Администрации сельского поселения Бариневка МР Нефтегорский от 15.06.2021 №80;
- 6389П «Сбор нефти и газа со скважин №2300, 2301 Бариневско-Лебяжизинского месторождения» в границах сельского поселения Домашка муниципального района Кинельский Самарской области, утвержденной постановлением администрации с.п. Домашка от 22.01.2020 №7;
- 6983П «Техническое перевооружение. Замена участков трубопроводов с обустройством протекторной защитой от электрохимической коррозии эстакопровода АО «Нефтегорский ГПЗ» - АО «ННК» отделения 0401 цеха №4 в границах сельского поселения Домашка муниципального района Кинельский Самарской области, утвержденной постановлением администрации с.п. Домашка от 09.06.2021 №81.
5. Существующие элементы планировочной структуры представлены частью территории сельского поселения Утевка, сельского поселения Бариневка Нефтегорского муниципального района Самарской области, сельского поселения Домашка Кинельского муниципального района Самарской области.

- Условные обозначения:
- ось проектируемого нефтепровода
 - ось проектируемых ВЛ б/в, опоры ВЛ б/в
 - ось проектируемого кабеля электромагистратии
 - проектируемый узел запорной арматуры
 - проектируемые временные здания и сооружения
 - проектируемый временный водовод
 - ось участка существующего нефтепровода, подлежащего демонтажу
 - граница зоны планируемого размещения линейного объекта
 - граница зоны планируемого размещения временных зданий и сооружений
 - граница зоны планируемого размещения участков демонтажа
 - граница территории, в отношении которой осуществляется подготовка проекта планировки
 - номер характерной точки границы зоны планируемого размещения линейных объектов, зоны планируемого размещения временных зданий и сооружений, зоны планируемого размещения участков демонтажа
 - граница сельского поселения
 - граница муниципального района
 - красные линии, установленные документацией по планировке территории для строительства объекта: 3410П «Техническое перевооружение напорного нефтепровода УПСВ «Бариневская-НСП г. Нефтегорск (замена аварийных участков)», утвержденная постановлением Администрации МР Нефтегорский от 22.1.2016 №1575; 6983П «Техническое перевооружение. Замена участков трубопровода с обустройством протекторной защитой от электрохимической коррозии эстакопровода АО «Нефтегорский ГПЗ» - АО «ННК» отделения 0401 цеха №4 в границах сельского поселения Бариневка», утвержденная постановлением Администрации сельского поселения Бариневка МР Нефтегорский от 24.06.2021 №31; 6983П «Техническое перевооружение. Замена участков трубопровода с обустройством протекторной защитой от электрохимической коррозии эстакопровода АО «Нефтегорский ГПЗ» - АО «ННК» отделения 0401 цеха №4 в границах сельского поселения Бариневка», утвержденная постановлением Администрации сельского поселения Бариневка МР Нефтегорский от 15.06.2021 №80; 6389П «Сбор нефти и газа со скважин №2300, 2301 Бариневско-Лебяжизинского месторождения» в границах сельского поселения Домашка муниципального района Кинельский Самарской области, утвержденной постановлением администрации с.п. Домашка от 22.01.2020 №7; 6983П «Техническое перевооружение. Замена участков трубопроводов с обустройством протекторной защитой от электрохимической коррозии эстакопровода АО «Нефтегорский ГПЗ» - АО «ННК» отделения 0401 цеха №4, в границах сельского поселения Домашка муниципального района Кинельский Самарской области, утвержденной постановлением администрации с.п. Домашка от 09.06.2021 №81.
- Объекты капитального строительства сохраняемые:
- Н - ось существующего нефтепровода
 - В - ось существующего кабеля связи
 - Г - ось существующей ВЛ
 - Г - ось существующего газопровода
 - ПП - ось существующего продуктопровода
 - В - ось существующего водовода
 - ЭТ - ось существующего эстакопровода
 - К - ось существующего кабеля ЭХЗ
 - ПП - ось существующего аммиакопровода

Система координат: МСК-63
Система высот: Балтийская 1977 г.

Составил	Фамилия И.О.	Подпись	Дата
Должность	Курдюков Ф.В.		08.2022
Ген. директор	Стрельцов А.И.		08.2022

АО «Граннефть-Приволга»			
Проект планировки и межевания территории для размещения объекта трубопроводного транспорта федерального значения «Магистральный нефтепровод «Кулешовка-Куйбышев», 13 км - 28 км, 33 км - 39 км, 42 км - 43 км. Ду500. Самарское РНУ. Реконструкция»			
Самарская область, Кинельский район, Нефтегорский район.	стадия	лист	листов
	ППМТ	36	36
Чертеж красных линий и границ зон планируемого размещения линейных объектов Масштаб 1:2000		ООО «ПЦЗК» 2022 год	