ПРОЕКТ ПЛАНИРОВКИ ТЕРРИТОРИИ
для строительства объекта АО "Самаранефтегаз":
5025П "Сбор нефти и газа со скважин №№ 188, 320,321 Утевского месторождения",
на территории муниципального района Нефтегорский в границах сельских поселений Покровка и Утёвка

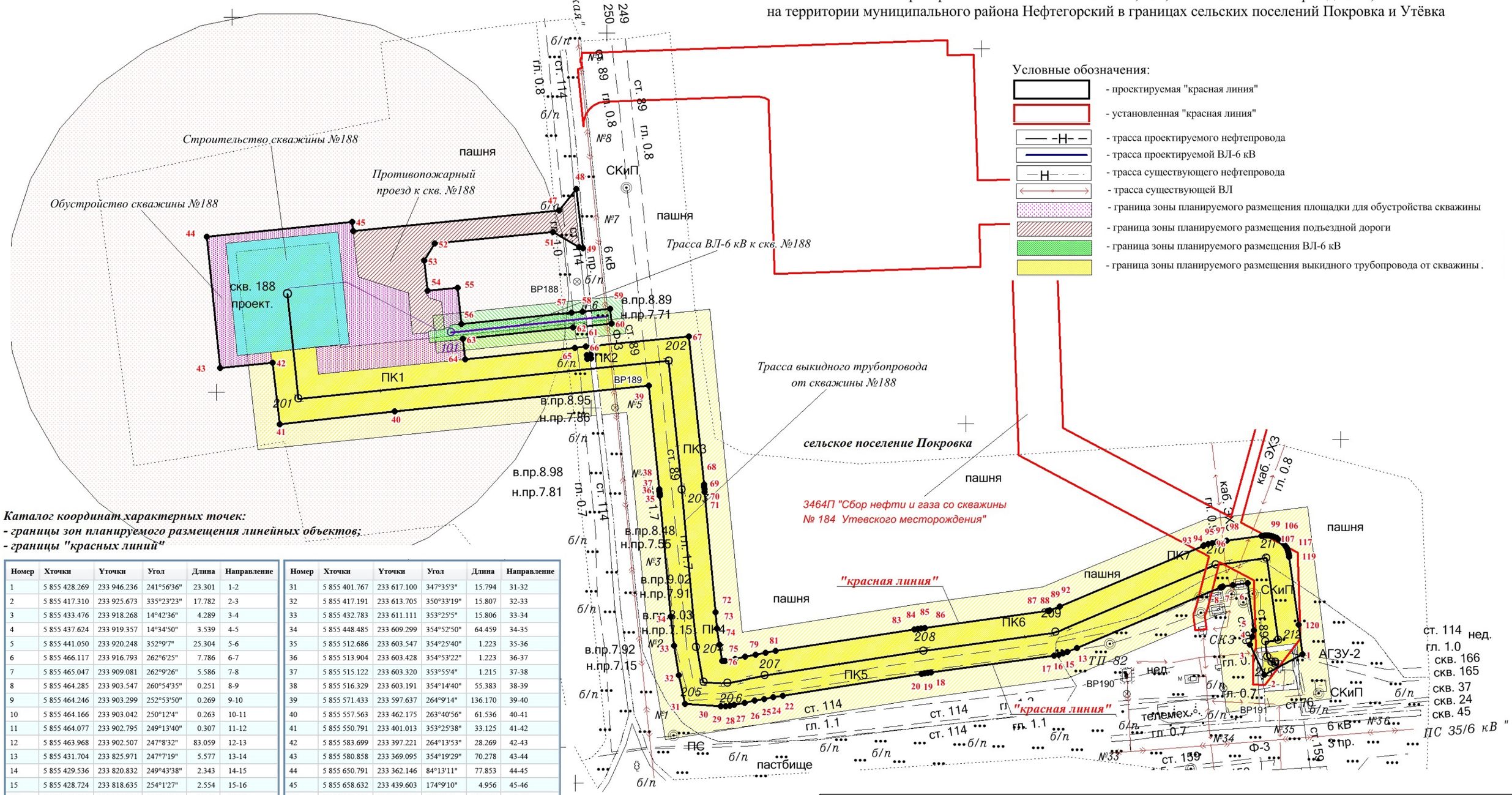

Каталог координат характерных точек:
- границы зон планируемого размещения линейных объектов;
- границы "красных линий"

Номер	Хточки	Yточки	Угол	Длина	Направление
1	5 855 428.269	233 946.236	241°56'36"	23.301	1-2
2	5 855 417.310	233 925.673	335°23'23"	17.782	2-3
3	5 855 433.476	233 918.268	14°42'36"	4.289	3-4
4	5 855 437.624	233 919.357	14°34'50"	3.539	4-5
5	5 855 441.050	233 920.248	352°9'7"	25.304	5-6
6	5 855 466.117	233 916.793	262°6'25"	7.786	6-7
7	5 855 465.047	233 909.081	262°9'26"	5.586	7-8
8	5 855 464.285	233 903.547	260°54'35"	0.251	8-9
9	5 855 464.246	233 903.299	252°53'50"	0.269	9-10
10	5 855 464.166	233 903.042	250°12'4"	0.263	10-11
11	5 855 464.077	233 902.795	249°13'40"	0.307	11-12
12	5 855 463.968	233 902.507	247°8'32"	83.059	12-13
13	5 855 431.704	233 825.971	247°7'19"	5.577	13-14
14	5 855 429.536	233 820.832	249°43'38"	2.343	14-15
15	5 855 428.724	233 818.635	254°1'27"	2.554	15-16
16	5 855 428.021	233 816.179	260°59'29"	2.466	16-17
17	5 855 427.635	233 813.744	262°9'10"	66.347	17-18
18	5 855 418.577	233 748.018	261°57'51"	1.700	18-19
19	5 855 418.339	233 746.335	261°43'48"	1.721	19-20
20	5 855 418.092	233 744.632	260°58'32"	1.704	20-21
21	5 855 417.824	233 742.949	261°7'16"	74.790	21-22
22	5 855 406.281	233 669.056	260°41'5"	5.076	22-23
23	5 855 405.459	233 664.046	259°39'19"	5.072	23-24
24	5 855 404.549	233 659.057	258°30'52"	5.071	24-25
25	5 855 403.539	233 654.087	258°7'19"	5.483	25-26
26	5 855 402.410	233 648.721	258°11'24"	5.563	26-27
27	5 855 401.272	233 643.276	260°20'24"	2.360	27-28
28	5 855 400.876	233 640.949	265°26'8"	2.364	28-29
29	5 855 400.688	233 638.593	270°51'18"	2.653	29-30
30	5 855 400.727	233 635.940	273°9'29"	18.868	30-31

Номер	Хточки	Yточки	Угол	Длина	Направление
31	5 855 401.767	233 617.100	347°35'3"	15.794	31-32
32	5 855 417.191	233 613.705	350°33'19"	15.807	32-33
33	5 855 432.783	233 611.111	353°25'5"	15.806	33-34
34	5 855 448.485	233 609.299	354°52'50"	64.459	34-35
35	5 855 512.686	233 603.547	354°25'40"	1.223	35-36
36	5 855 513.904	233 603.428	354°53'22"	1.223	36-37
37	5 855 515.122	233 603.320	353°55'4"	1.215	37-38
38	5 855 516.329	233 603.191	354°14'40"	55.383	38-39
39	5 855 571.433	233 597.637	264°9'14"	136.170	39-40
40	5 855 557.563	233 462.175	263°40'56"	61.536	40-41
41	5 855 550.791	233 401.013	353°25'38"	33.125	41-42
42	5 855 583.699	233 397.221	264°13'53"	28.269	42-43
43	5 855 580.858	233 369.095	354°19'29"	70.278	43-44
44	5 855 650.791	233 362.146	84°13'11"	77.853	44-45
45	5 855 658.632	233 439.603	174°9'10"	4.956	45-46
46	5 855 653.702	233 440.108	84°20'6"	110.320	46-47
47	5 855 664.592	233 549.889	38°25'35"	14.798	47-48
48	5 855 676.185	233 559.086	173°48'7"	31.727	48-49
49	5 855 644.643	233 562.512	283°54'19"	2.101	49-50
50	5 855 645.148	233 560.472	300°17'4"	16.039	50-51
51	5 855 653.237	233 546.622	264°21'55"	63.319	51-52
52	5 855 647.019	233 483.609	211°19'15"	10.627	52-53
53	5 855 637.941	233 478.085	174°12'6"	16.071	53-54
54	5 855 621.953	233 479.708	84°20'43"	16.176	54-55
55	5 855 623.546	233 495.806	174°7'55"	19.367	55-56
56	5 855 604.281	233 497.786	84°9'15"	58.904	56-57
57	5 855 610.280	233 556.384	84°7'1"	5.892	57-58
58	5 855 610.884	233 562.244	84°7'53"	15.008	58-59
59	5 855 612.419	233 577.174	174°19'29"	8.009	59-60
60	5 855 604.449	233 577.966	264°7'11"	14.978	60-61

Заказчик: АО «Самаранефтегаз»					5025П "Сбор нефти и газа со скважин №№ 188, 320,321 Утевского месторождения", на территории муниципального района Нефтегорский в границах сельских поселений Покровка и Утёвка			
Изм.	Лист	№ документ	Подпись	Дата				
Разработал		Кузьменко Е.В.			**Проект планировки территории Основная часть**	Стадия	Лист	Листов
Проверил		Чубенко М.А.				П	1	3
					Чертеж красных линий Чертеж границ зон планируемого размещения линейных объектов Масштаб 1:2000	**ООО «СамараНИПИнефть»**		
Н.контроль								

Формат А3

ПРОЕКТ ПЛАНИРОВКИ ТЕРРИТОРИИ
для строительства объекта АО "Самаранефтегаз":
5025П "Сбор нефти и газа со скважин №№ 188, 320,321 Утевского месторождения",
на территории муниципального района Нефтегорский в границах сельских поселений Покровка и Утёвка

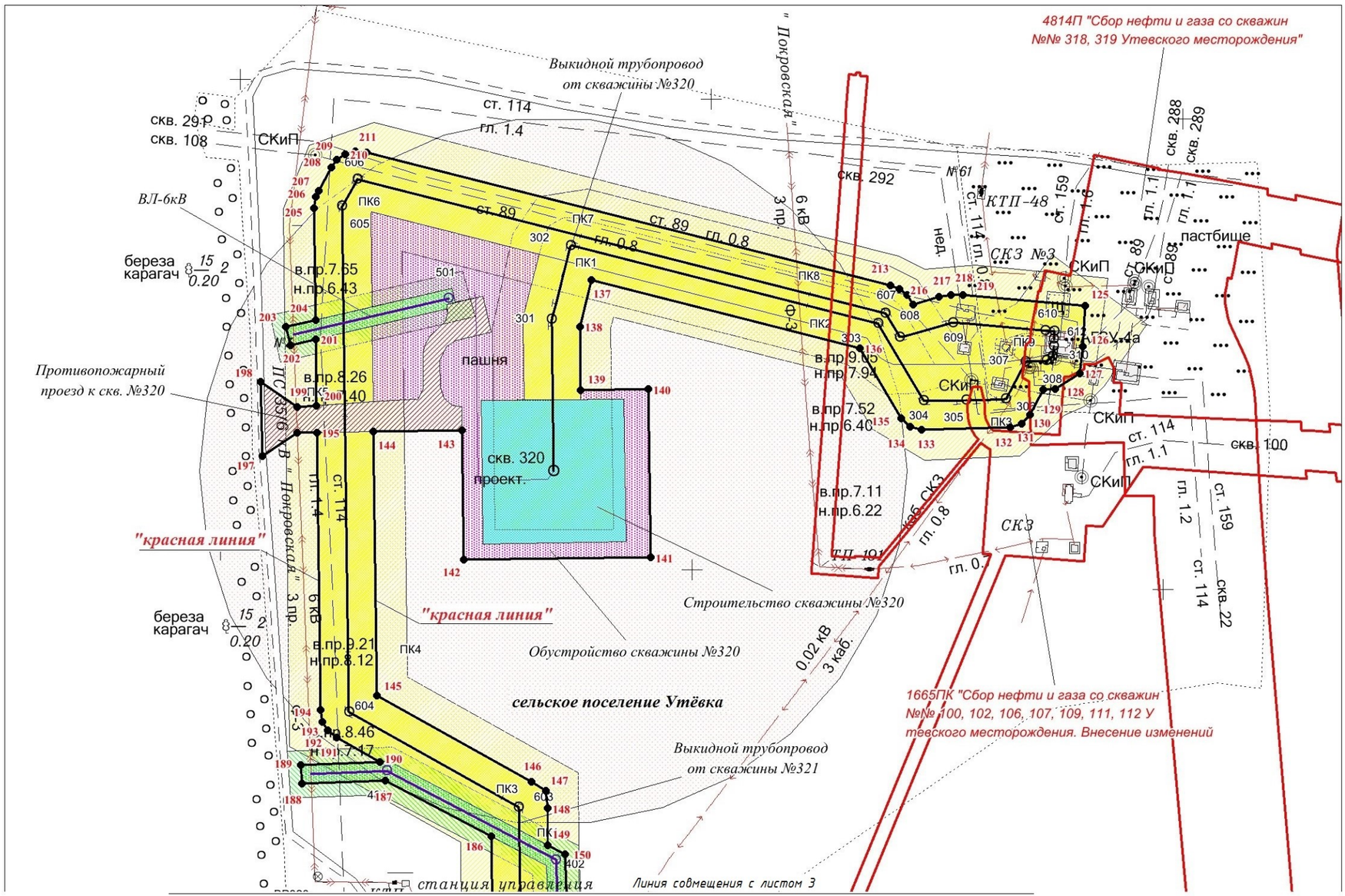

Номер	Хточки	Yточки	Угол	Длина	Направление
61	5 855 602.915	233 563.066	264°13'21"	5.901	61-62
62	5 855 602.321	233 557.195	264°8'37"	58.896	62-63
63	5 855 596.312	233 498.607	174°6'35"	10.998	63-64
64	5 855 585.372	233 499.736	83°59'53"	58.891	64-65
65	5 855 591.530	233 558.304	83°37'2"	5.877	65-66
66	5 855 592.183	233 564.145	84°17'7"	55.180	66-67
67	5 855 597.678	233 619.051	174°11'49"	79.309	67-68
68	5 855 518.775	233 627.070	174°25'3"	1.323	68-69
69	5 855 517.458	233 627.198	174°25'3"	1.323	69-70
70	5 855 516.141	233 627.327	174°50'40"	1.322	70-71
71	5 855 514.825	233 627.446	174°52'50"	64.459	71-72
72	5 855 450.623	233 633.198	173°59'52"	8.710	72-73
73	5 855 441.961	233 634.109	172°17'37"	8.711	73-74
74	5 855 433.328	233 635.277	170°35'28"	8.720	74-75
75	5 855 424.725	233 636.702	92°3'50"	1.100	75-76
76	5 855 424.685	233 637.801	84°30'28"	0.517	76-77
77	5 855 424.735	233 638.316	78°0'43"	5.577	77-78
78	5 855 425.893	233 643.771	78°6'2"	5.474	78-79
79	5 855 427.022	233 649.127	78°42'37"	5.512	79-80
80	5 855 428.101	233 654.532	79°31'11"	5.497	80-81
81	5 855 429.101	233 659.938	80°39'24"	5.488	81-82
82	5 855 429.992	233 665.353	81°7'16"	74.790	82-83
83	5 855 441.535	233 739.247	81°23'37"	1.852	83-84
84	5 855 441.812	233 741.078	81°23'37"	1.852	84-85
85	5 855 442.089	233 742.910	82°18'14"	1.848	85-86
86	5 855 442.337	233 744.741	82°8'13"	66.360	86-87
87	5 855 451.415	233 810.477	84°5'38"	0.289	87-88
88	5 855 451.445	233 810.764	79°30'31"	0.272	88-89
89	5 855 451.494	233 811.031	74°21'28"	0.257	89-90
90	5 855 451.564	233 811.279	70°12'4"	0.263	90-91
91	5 855 451.653	233 811.526	67°4'56"	5.568	91-92
92	5 855 453.821	233 816.655	67°9'4"	83.065	92-93
93	5 855 486.075	233 893.201	66°48'5"	0.302	93-94
94	5 855 486.194	233 893.479	69°35'6"	2.356	94-95
95	5 855 487.016	233 895.686	74°37'5"	2.351	95-96
96	5 855 487.639	233 897.953	79°32'37"	2.346	96-97
97	5 855 488.065	233 900.260	82°9'26"	5.586	97-98
98	5 855 488.827	233 905.794	82°11'3"	18.637	98-99
99	5 855 491.362	233 924.258	81°23'4"	0.661	99-100
100	5 855 491.461	233 924.911	84°14'15"	1.085	100-101
101	5 855 491.570	233 925.990	90°0'0"	1.089	101-102
102	5 855 491.570	233 927.079	94°40'39"	1.093	102-103
103	5 855 491.480	233 928.168	99°27'44"	1.084	103-104
104	5 855 491.302	233 929.237	105°18'3"	1.088	104-105
105	5 855 491.015	233 930.287	109°24'41"	1.102	105-106
106	5 855 490.649	233 931.326	114°13'40"	1.086	106-107
107	5 855 490.203	233 932.316	120°4'7"	1.087	107-108
108	5 855 489.659	233 933.257	124°41'43"	1.096	108-109
109	5 855 489.035	233 934.158	129°8'38"	1.098	109-110
110	5 855 488.342	233 935.009	134°59'60"	1.078	110-111

Номер	Хточки	Yточки	Угол	Длина	Направление
111	5 855 487.580	233 935.771	139°47'39"	1.089	111-112
112	5 855 486.748	233 936.474	144°34'59"	1.093	112-113
113	5 855 485.857	233 937.108	149°12'57"	1.083	113-114
114	5 855 484.927	233 937.662	154°49'35"	1.094	114-115
115	5 855 483.937	233 938.128	159°55'43"	1.096	115-116
116	5 855 482.907	233 938.504	164°11'51"	1.091	116-117
117	5 855 481.858	233 938.801	170°6'43"	1.095	117-118
118	5 855 480.779	233 938.989	171°15'14"	0.651	118-119
119	5 855 480.135	233 939.088	172°9'40"	36.366	119-120
120	5 855 444.109	233 944.048	172°8'9"	15.990	120-1
121	5 855 585.946	233 566.868	263°28'20"	2.003	121-122
122	5 855 585.719	233 564.878	353°43'22"	1.992	122-123
123	5 855 587.699	233 564.660	83°28'20"	2.003	123-124
124	5 855 587.926	233 566.650	173°43'22"	1.992	124-121
125	5 852 807.482	235 215.139	183°42'23"	17.153	125-126
126	5 852 790.364	235 214.030	185°32'53"	11.468	126-127
127	5 852 778.950	235 212.921	237°39'32"	12.362	127-128
128	5 852 772.337	235 202.476	267°40'10"	5.113	128-129
129	5 852 772.129	235 197.368	207°42'31"	12.200	129-130
130	5 852 761.328	235 191.695	222°37'14"	5.059	130-131
131	5 852 757.605	235 188.270	252°43'7"	5.132	131-132
132	5 852 756.081	235 183.369	268°29'23"	37.564	132-133
133	5 852 755.091	235 145.819	284°18'16"	5.129	133-134
134	5 852 756.358	235 140.849	314°12'23"	5.055	134-135
135	5 852 759.882	235 137.226	329°16'0"	34.599	135-136
136	5 852 789.622	235 119.544	284°16'9"	117.485	136-137
137	5 852 818.579	235 005.684	193°37'2"	20.352	137-138
138	5 852 798.799	235 000.893	179°17'7"	26.980	138-139
139	5 852 771.822	235 001.229	89°17'26"	28.782	139-140
140	5 852 772.178	235 030.009	179°17'7"	71.424	140-141
141	5 852 700.760	235 030.900	269°16'39"	79.305	141-142
142	5 852 699.760	234 951.601	359°19'42"	54.899	142-143
143	5 852 754.655	234 950.957	269°14'44"	37.594	143-144
144	5 852 754.160	234 913.367	179°16'12"	111.909	144-145

Номер	Хточки	Yточки	Угол	Длина	Направление
145	5 852 642.260	234 914.792	119°16'57"	75.173	145-146
146	5 852 605.492	234 980.360	121°25'20"	7.216	146-147
147	5 852 601.730	234 986.518	175°25'34"	7.449	147-148
148	5 852 594.305	234 987.112	179°16'21"	15.594	148-149
149	5 852 578.712	234 987.310	117°51'41"	8.219	149-150
150	5 852 574.871	234 994.576	177°50'36"	144.167	150-151
151	5 852 430.806	235 000.002	86°21'55"	4.841	151-152
152	5 852 431.113	235 004.833	176°20'12"	34.552	152-153
153	5 852 396.632	235 007.041	266°57'12"	12.293	153-154
154	5 852 395.978	234 994.765	197°47'18"	52.432	154-155
155	5 852 346.052	234 978.746	89°36'43"	18.999	155-156
156	5 852 346.181	234 997.744	176°21'13"	75.651	156-157
157	5 852 270.684	235 002.556	266°21'47"	73.973	157-158
158	5 852 265.991	234 928.732	356°21'13"	75.651	158-159
159	5 852 341.489	234 923.920	86°56'47"	10.965	159-160
160	5 852 342.073	234 934.870	355°21'34"	73.789	160-161
161	5 852 415.620	234 928.900	331°15'57"	20.119	161-162
162	5 852 433.262	234 919.228	311°49'14"	44.303	162-163
163	5 852 462.803	234 886.211	357°1'56"	60.233	163-164
164	5 852 522.956	234 883.093	48°10'7"	11.905	164-165
165	5 852 530.895	234 891.963	86°51'14"	17.678	165-166
166	5 852 531.866	234 909.615	28°52'46"	14.472	166-167
167	5 852 544.538	234 916.604	46°0'18"	2.394	167-168
168	5 852 546.201	234 918.327	153°53'25"	23.395	168-169
169	5 852 525.193	234 928.623	184°1'52"	8.168	169-170
170	5 852 517.045	234 928.048	297°33'35"	9.436	170-171
171	5 852 521.411	234 919.683	266°49'58"	14.873	171-172
172	5 852 520.589	234 904.833	228°8'46"	13.903	172-173
173	5 852 511.313	234 894.478	177°2'52"	34.409	173-174
174	5 852 476.950	234 896.250	153°22'31"	17.032	174-175
175	5 852 461.724	234 903.883	131°49'13"	56.538	175-176
176	5 852 424.025	234 946.017	87°4'18"	9.883	176-177
177	5 852 424.530	234 955.887	4°11'58"	8.517	177-178
178	5 852 433.024	234 956.511	7°20'29"	14.953	178-179

Заказчик: АО «Самаранефтегаз»

5025П "Сбор нефти и газа со скважин №№ 188, 320,321 Утевского месторождения", на территории муниципального района Нефтегорский в границах сельских поселений Покровка и Утёвка

Изм.	Лист	№ документ	Подпись	Дата
Разработал		Кузьменко Е.В.		
Проверил		Чубенко М.А.		
Н.контроль				

Проект планировки территории Основная часть

Стадия	Лист	Листов
П	2	3

Чертеж красных линий
Чертеж границ зон планируемого размещения линейных объектов
Масштаб 1:2000

ООО «СамараНИПИнефть»

Формат А3

ПРОЕКТ ПЛАНИРОВКИ ТЕРРИТОРИИ
для строительства объекта АО "Самаранефтегаз":
5025П "Сбор нефти и газа со скважин №№ 188, 320,321 Утевского месторождения",
на территории муниципального района Нефтегорский в границах сельских поселений Покровка и Утёвка

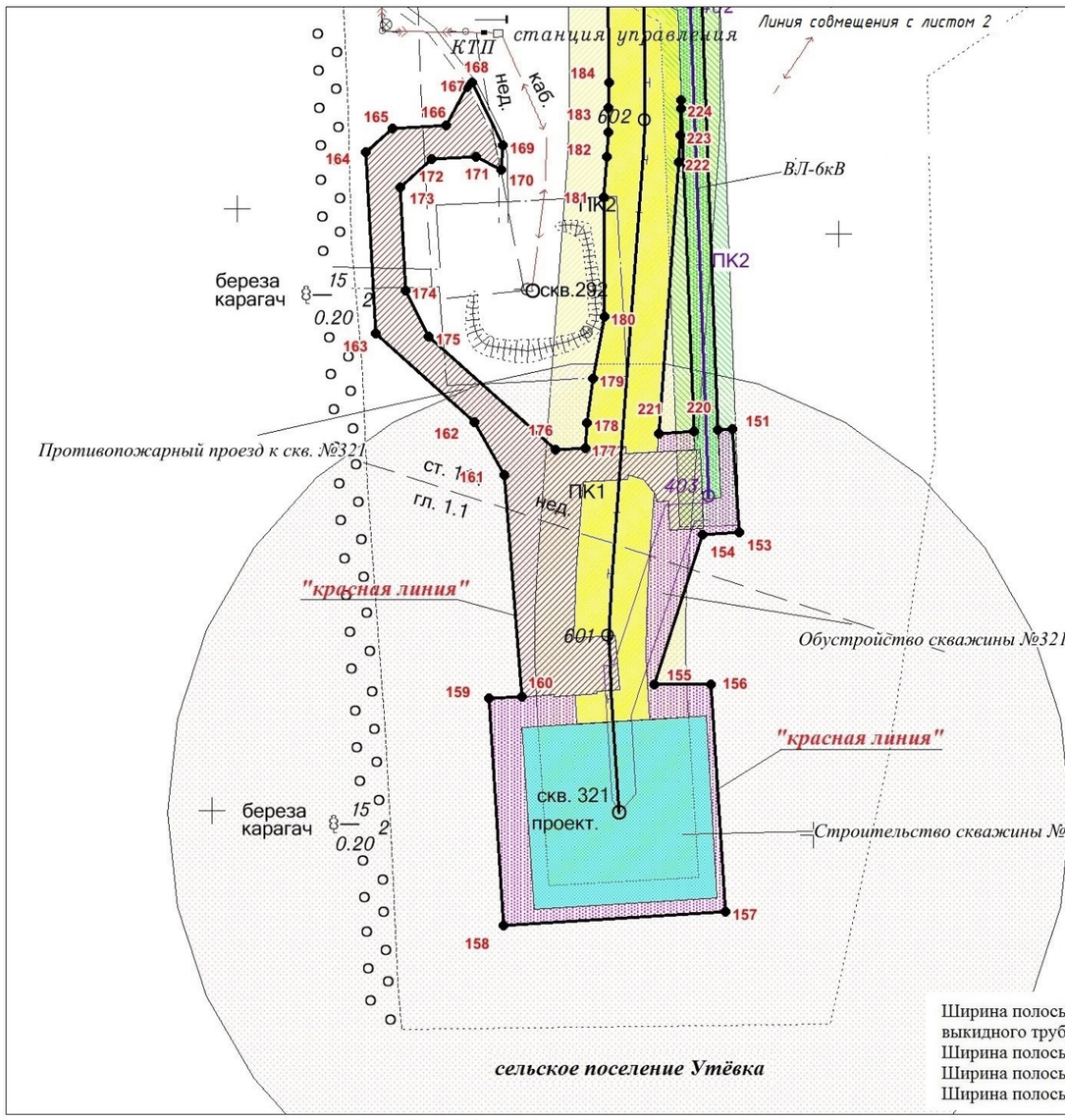

Примечание:

1. Согласно Постановлению правительства РФ от 24 февраля 2009 г. № 160 «О порядке установления охранных зон объектов электросетевого хозяйства и особых условий использования земельных участков, расположенных в границах таких зон» охранная зона воздушных линий электропередачи с проектным номинальным классом напряжения от 1 до 20 кВ составляет 10 м по обе стороны линии электропередачи от крайних проводов. В охранных зонах запрещается осуществлять любые действия, которые могут нарушить безопасную работу объектов электросетевого хозяйства, в том числе привести к их повреждению или уничтожению, и (или) повлечь причинение вреда жизни, здоровью граждан и имуществу физических или юридических лиц, а так же повлечь нанесение экологического ущерба и возникновение пожаров.
2. Вдоль подземных кабельных линий электропередачи - по обе стороны линии электропередачи от крайних кабелей на расстоянии 1 метра.
3. Согласно Постановлению Госгортехнадзора РФ от 23 ноября 1994 г. №61 «Правила охраны магистральных трубопроводов» охранная зона вдоль трасс трубопроводов, транспортирующих нефть, природный газ, нефтепродукты, нефтяной и искусственный углеводородные газы – в виде участка земли, составляет 25 м от оси трубопровода с каждой стороны. В охранных зонах трубопроводов запрещается производить всякого рода действия, которые могут нарушить нормальную эксплуатацию трубопроводов либо привести к их повреждению.

Ширина полосы временного отвода для трассы нефтегазосборного трубопровода, выкидного трубопровода составляет 24,0 м.
Ширина полосы временного отвода для трассы ВЛ-6 кВ составляет 8,0 м
Ширина полосы временного отвода для трассы линии анодного заземления составляет 6,0 м.
Ширина полосы постоянного отвода для подъездной дороги составляет 6,5 м.

Номер	Хточки	Yточки	Угол	Длина	Направление
179	5 852 447.854	234 958.422	10°37'29"	20.941	179-180
180	5 852 468.436	234 962.283	359°35'59"	39.680	180-181
181	5 852 508.115	234 962.005	4°10'2"	13.351	181-182
182	5 852 521.431	234 962.976	3°23'42"	8.192	182-183
183	5 852 529.608	234 963.461	1°39'44"	8.191	183-184
184	5 852 537.796	234 963.698	0°12'28"	8.187	184-185
185	5 852 545.983	234 963.728	359°16'58"	36.385	185-186
186	5 852 582.365	234 963.273	297°50'30"	50.875	186-187
187	5 852 606.125	234 918.287	267°50'51"	35.318	187-188
188	5 852 604.799	234 882.994	357°26'45"	7.997	188-189
189	5 852 612.788	234 882.637	87°50'37"	33.416	189-190
190	5 852 614.045	234 916.030	299°17'23"	20.863	190-191
191	5 852 624.252	234 897.834	307°57'54"	4.973	191-192
192	5 852 627.311	234 893.913	329°16'58"	4.341	192-193
193	5 852 631.044	234 891.696	350°24'25"	4.990	193-194
194	5 852 635.964	234 890.864	359°16'24"	117.889	194-195
195	5 852 753.843	234 889.369	269°15'28"	8.406	195-196
196	5 852 753.734	234 880.964	236°1'58"	17.595	196-197
197	5 852 743.904	234 866.371	358°30'57"	31.344	197-198
198	5 852 775.237	234 865.560	124°10'10"	18.702	198-199
199	5 852 764.733	234 881.033	86°15'51"	8.205	199-200
200	5 852 765.268	234 889.221	359°16'28"	28.148	200-201
201	5 852 793.414	234 888.864	256°51'3"	11.010	201-202
202	5 852 790.909	234 878.143	346°6'8"	7.955	202-203

Номер	Хточки	Yточки	Угол	Длина	Направление
203	5 852 798.631	234 876.232	76°52'59"	12.869	203-204
204	5 852 801.551	234 888.765	359°16'10"	47.365	204-205
205	5 852 848.913	234 888.161	7°59'7"	4.988	205-206
206	5 852 853.853	234 888.854	25°29'21"	2.830	206-207
207	5 852 856.407	234 890.072	29°13'47"	11.333	207-208
208	5 852 866.297	234 895.606	35°37'19"	3.909	208-209
209	5 852 869.475	234 897.883	54°23'11"	4.335	209-210
210	5 852 872.000	234 901.408	74°15'7"	4.341	210-211
211	5 852 873.178	234 905.585	95°28'22"	4.983	211-212
212	5 852 872.703	234 910.545	104°16'20"	229.221	212-213
213	5 852 816.194	235 132.691	110°30'18"	3.900	213-214
214	5 852 814.827	235 136.344	129°16'16"	4.348	214-215
215	5 852 812.075	235 139.710	146°57'38"	4.594	215-216
216	5 852 808.224	235 142.215	74°13'36"	11.326	216-217
217	5 852 811.303	235 153.115	79°13'15"	5.240	217-218
218	5 852 812.283	235 158.263	90°6'53"	4.940	218-219
219	5 852 812.273	235 163.203	95°16'16"	52.156	219-125
220	5 852 430.292	234 992.012	266°21'59"	11.715	220-221
221	5 852 429.549	234 980.320	4°11'2"	90.370	221-222
222	5 852 519.679	234 986.914	3°19'17"	8.885	222-223
223	5 852 528.549	234 987.429	1°43'41"	8.865	223-224
224	5 852 537.410	234 987.696	0°59'41"	2.852	224-225
225	5 852 540.261	234 987.745	177°46'41"	110.052	225-220
	0.000	0.000	Площадь:	77 738.300	кв.м

Ситуационный план (М 1:50 000)

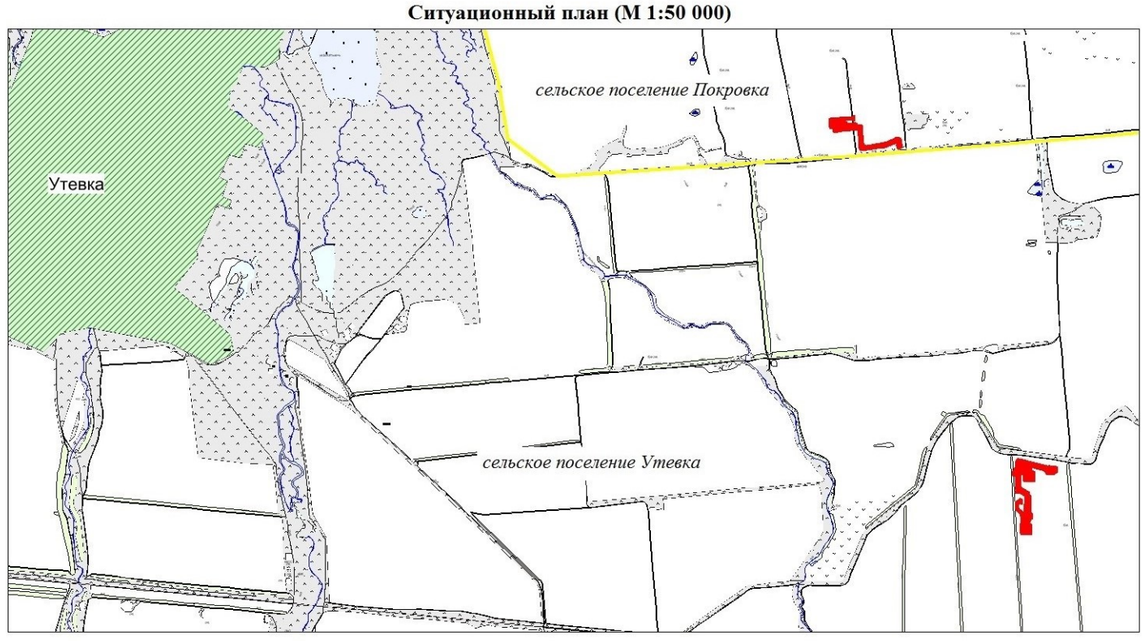

Заказчик: АО «Самаранефтегаз»					5025П "Сбор нефти и газа со скважин №№ 188, 320,321 Утевского месторождения", на территории муниципального района Нефтегорский в границах сельских поселений Покровка и Утёвка		
Изм.	Лист	№ документ	Подпись	Дата			
Разработал		Кузьменко Е.В.			**Проект планировки территории Основная часть**	Стадия	Лист	Листов
Проверил		Чубенко М.А.				П	3	3
					Чертеж красных линий Чертеж границ зон планируемого размещения линейных объектов Масштаб 1:2000	**ООО «СамараНИПИнефть»**	
Н.контроль							

Формат А3