Российская Федерация
Ханты-Мансийский автономный округ - Югра
Нижневартовск

Акционерное общество
“Научно - проектная и инженерно - экономическая компания”

АО «НПИИЭК»

СРО-П-020-26082009

Заказчик – ООО «Сладковско-Заречное»

«Напорный нефтепровод от ЖД станции «Тюльпан» до ПСП ЛПДС «Самара»

Документация по планировке территории

Раздел 1 «Проект планировки территории. Графическая часть»

825-ППТ

Том 1

2020

Ханты-Мансийский автономный округ-Югра
г. Нижневартовск
Акционерное общество
«Научно-проектная и инженерно-экономическая компания»
АО «НПИИЭК»

СРО-П-020-26082009

Заказчик – ООО «Сладковско-Заречное»

«Напорный нефтепровод от ЖД станции «Тюльпан» до ПСП ЛПДС «Самара»

Документация по планировке территории

Раздел 1 «Проект планировки территории. Графическая часть»

825-ППТ

Том 1

Главный инженер **П.П. Весёлый**

Главный инженер проекта **И.В. Орлова**

2020

Согласовано

Взам. Инв. №

Подп. и дата

Инв. № подл.

Содержание тома

Обозначение	Наименование	Примечание
825-ППТ-С	Содержание тома	
825-ППТ-ГЧ	**Лист 1-26**. Чертеж красных линий. Чертеж границ зон планируемого размещения линейных объектов. Чертеж границ зон планируемого размещения линейных объектов, подлежащих переносу (переустройству) из зон планируемого размещения линейных объектов М 1:2000	

Согласовано

Взам. Инв. №

Подп. и дата

Инв. № подл.

Изм.	Кол.уч	Лист	№док	Подп.	Дата	825-ППТ-С		
Разработал		Дронова			28.12.20	Содержание тома	Стадия	Лист	Листов
Нач.отдела		Кондакова			28.12.20		ППТ	1	1
Н.контроль		Ерофеева			28.12.20		АО «НПИИЭК»		
ГИП		Орлова			28.12.20				

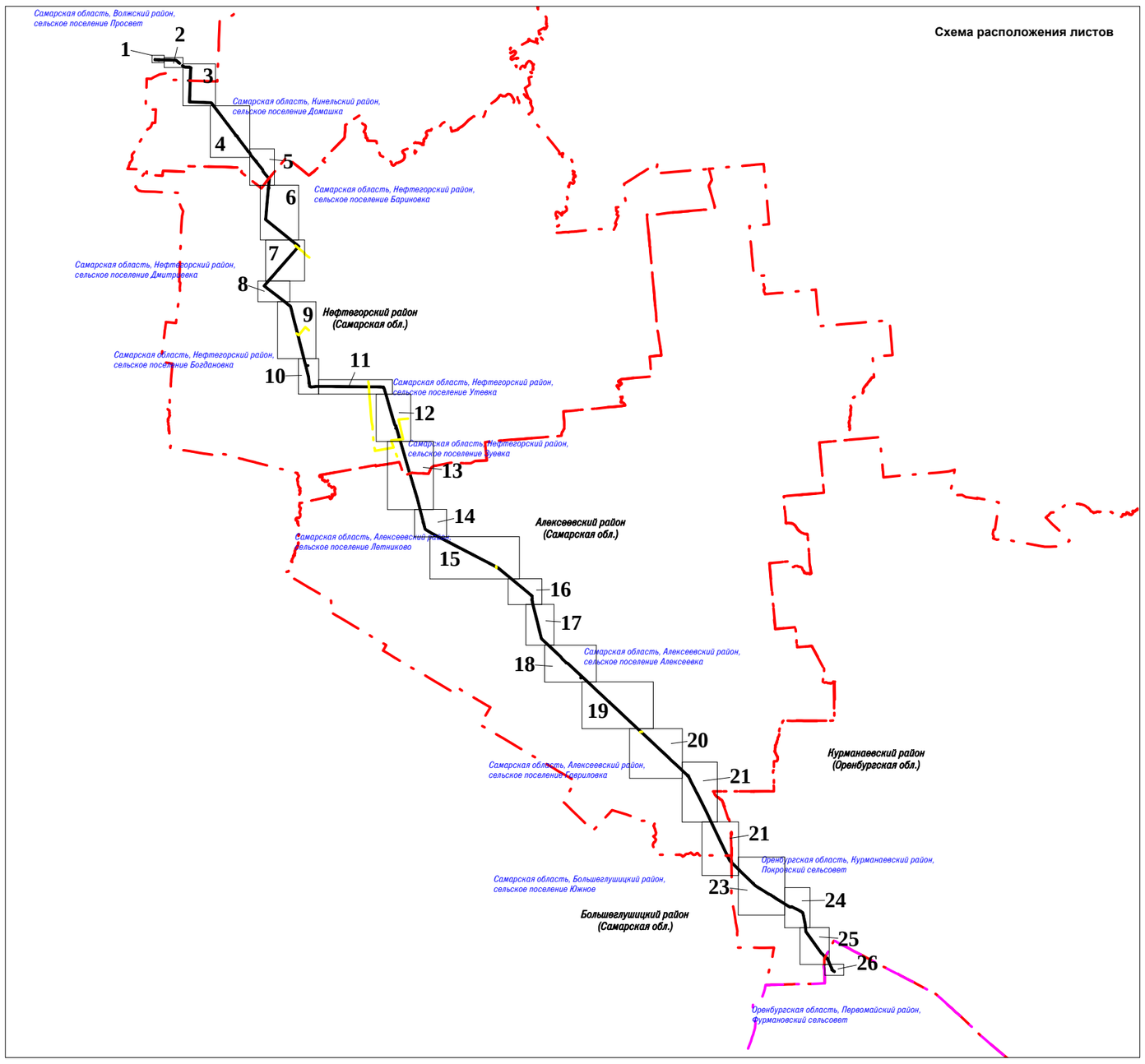

Самарская область, Волжский муниципальный район, сельское поселение Просвет

N

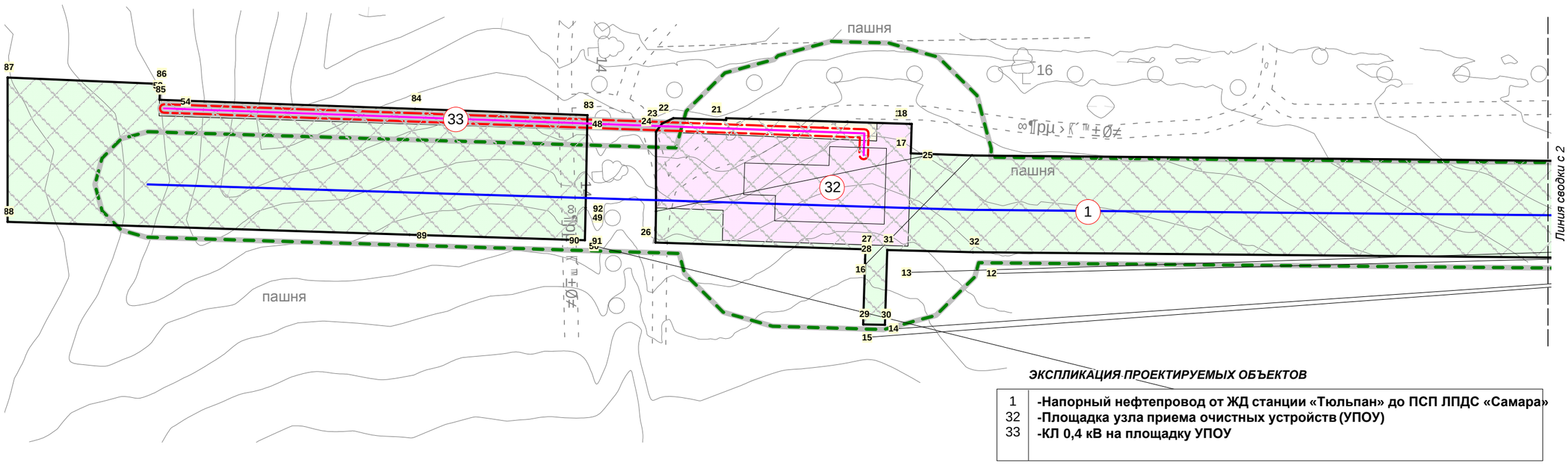

ЭКСПЛИКАЦИЯ ПРОЕКТИРУЕМЫХ ОБЪЕКТОВ

1	**-Напорный нефтепровод от ЖД станции «Тюльпан» до ПСП ЛПДС «Самара»**
32	**-Площадка узла приема очистных устройств (УПОУ)**
33	**-КЛ 0,4 кВ на площадку УПОУ**

УСЛОВНЫЕ ОБОЗНАЧЕНИЯ

Границы территорий, земельных участков

- граница территории, в отношении которой осуществляется подготовка проекта планировки
- существующие (ранее установленные в соответствии с законодательством Российской Федерации) красные линии
- устанавливаемые красные линии
- отменяемые красные линии
- границы зон планируемого размещения линейных объектов
- 22 — номера характерных точек красных линий (совпадают с номерами характерных точек границ зон планируемого размещения линейных объектов)

Границы зон планируемого размещения объектов капитального строительства, входящих в состав линейного объекта

- планируемый нефтепровод
- планируемые узлы
- планируемые подъезды к узлам
- планируемые ВЛ, КЛ
- 1 — номер объекта капитального строительства

Границы административные

- границы субъекта РФ
- границы муниципальных районов
- границы сельских поселений, сельсоветов

Границы зон с особыми условиями использования территорий подлежащие установлению в связи с размещением линейных объектов

- охранная зона объектов электроэнергетики
- охранная зона трубопроводов

Площадь зоны планируемого размещения линейных объектов - 585,9014 га

Примечание:
-Линейные объекты, подлежащие переносу (переустройству) из зон планируемого размещения линейных объектов не отображены на чертеже, в связи с их отсутствием

						825-ППТ.ГЧ		
						Напорный нефтепровод от ЖД станции «Тюльпан» до ПСП ЛПДС «Самара		
Изм.	Кол.уч.	Лист	№док.	Подпись	Дата			
Разраб.		Дронова			11.20	Проект планировки териитории. Графическая часть	Стадия	Лист	Листов
Нач.отд.		Кондакова			11.20		ППТ	1	26
						Чертеж: Чертеж красных линий. Чертеж границ зон планируемого размещения линейных объектов. Чертеж границ зон планируемого размещения линейных объектов, подлежащих переносу (переустройству) из зон планируемого размещения линейных объектов М 1:2000	АО "НПИИЭК"		
Н.контр.		Ерофеева			11.20				
ГИП		Орлова			11.20				

Формат А2

Самарская область, Волжский муниципальный район,
сельское поселение Просвет

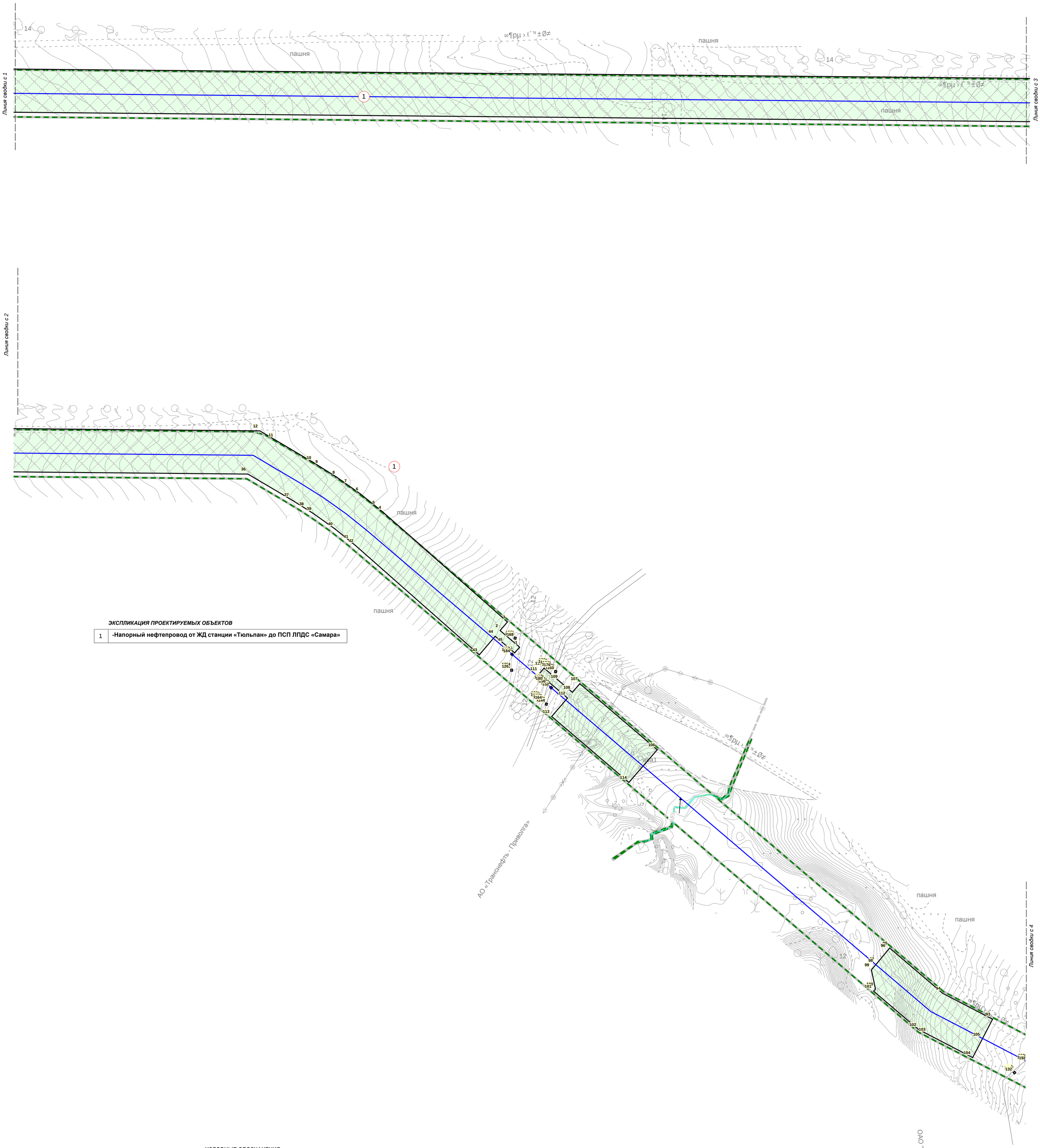

ЭКСПЛИКАЦИЯ ПРОЕКТИРУЕМЫХ ОБЪЕКТОВ

1	**-Напорный нефтепровод от ЖД станции «Тюльпан» до ПСП ЛПДС «Самара»**

УСЛОВНЫЕ ОБОЗНАЧЕНИЯ

Границы территорий, земельных участков

- граница территории, в отношении которой осуществляется подготовка проекта планировки
- существующие (ранее установленные в соответствии с законодательством Российской Федерации) красные линии
- устанавливаемые красные линии
- отменяемые красные линии
- границы зон планируемого размещения линейных объектов
- * 22 — номера характерных точек красных линий (совпадают с номерами характерных точек границ зон планируемого размещения линейных объектов)

Границы зон планируемого размещения объектов капитального строительства, входящих в состав линейного объекта

- планируемый нефтепровод
- планируемые узлы
- планируемые подъезды к узлам
- планируемые ВЛ, КЛ
- 1 — номер объекта капитального строительства

Границы административные

- границы субъекта РФ
- границы муниципальных районов
- границы сельских поселений, сельсоветов

Границы зон с особыми условиями использования территорий подлежащие установлению в связи с размещением линейных объектов

- охранная зона объектов электроэнергетики
- охранная зона трубопроводов

Примечание:
-Линейные объекты, подлежащие переносу (переустройству) из зон планируемого размещения линейных объектов не отображены на чертеже, в связи с их отсутствием

						825-ППТ.ГЧ	Лист
Изм.	Кол.уч.	Лист	№док.	Подпись	Дата		2

Формат А1

N

ЭКСПЛИКАЦИЯ ПРОЕКТИРУЕМЫХ ОБЪЕКТОВ

1	-Напорный нефтепровод от ЖД станции «Тюльпан» до ПСП ЛПДС «Самара»

Самарская область, Волжский муниципальный район, сельское поселение Просвет

Самарская область, Кинельский район, сельское поселение Домашка

Самарская область, Волжский муниципальный район, сельское поселение Просвет

Линия сводки с 3 · Линия сводки с 4 · Линия сводки с 5 · Линия сводки с 6 · Линия сводки с 7 · Линия сводки с 8 · Линия сводки с 9 · Линия сводки с 10



УСЛОВНЫЕ ОБОЗНАЧЕНИЯ

Границы территорий земельных участков

- граница территории, в отношении которой осуществляется подготовка проекта планировки
- существующие (ранее установленные в соответствии с законодательством Российской Федерации) красные линии
- устанавливаемые красные линии
- отменяемые красные линии
- границы зон планируемого размещения линейных объектов
- номера характерных точек красных линий (совпадают с номерами характерных точек границ зон планируемого размещения линейных объектов) — 22

Границы зон планируемого размещения объектов капитального строительства, входящих в состав линейного объекта

- планируемый нефтепровод
- планируемые узлы
- планируемые подъезды к узлам
- планируемые ВЛ, КЛ
- 1 — номер объекта капитального строительства

Границы административные

- границы субъекта РФ
- границы муниципальных районов
- границы сельских поселений, сельсоветов

Границы зон с особыми условиями использования территорий подлежащие установлению в связи с размещением линейных объектов

- охранная зона объектов электроэнергетики
- охранная зона трубопроводов

Примечание:
-Линейные объекты, подлежащие переносу (переустройству) из зон планируемого размещения линейных объектов не отображены на чертеже, в связи с их отсутствием

Изм.	Кол.уч.	Лист	№док.	Подпись	Дата	825-ППТ.ГЧ	Лист 3

Формат А1

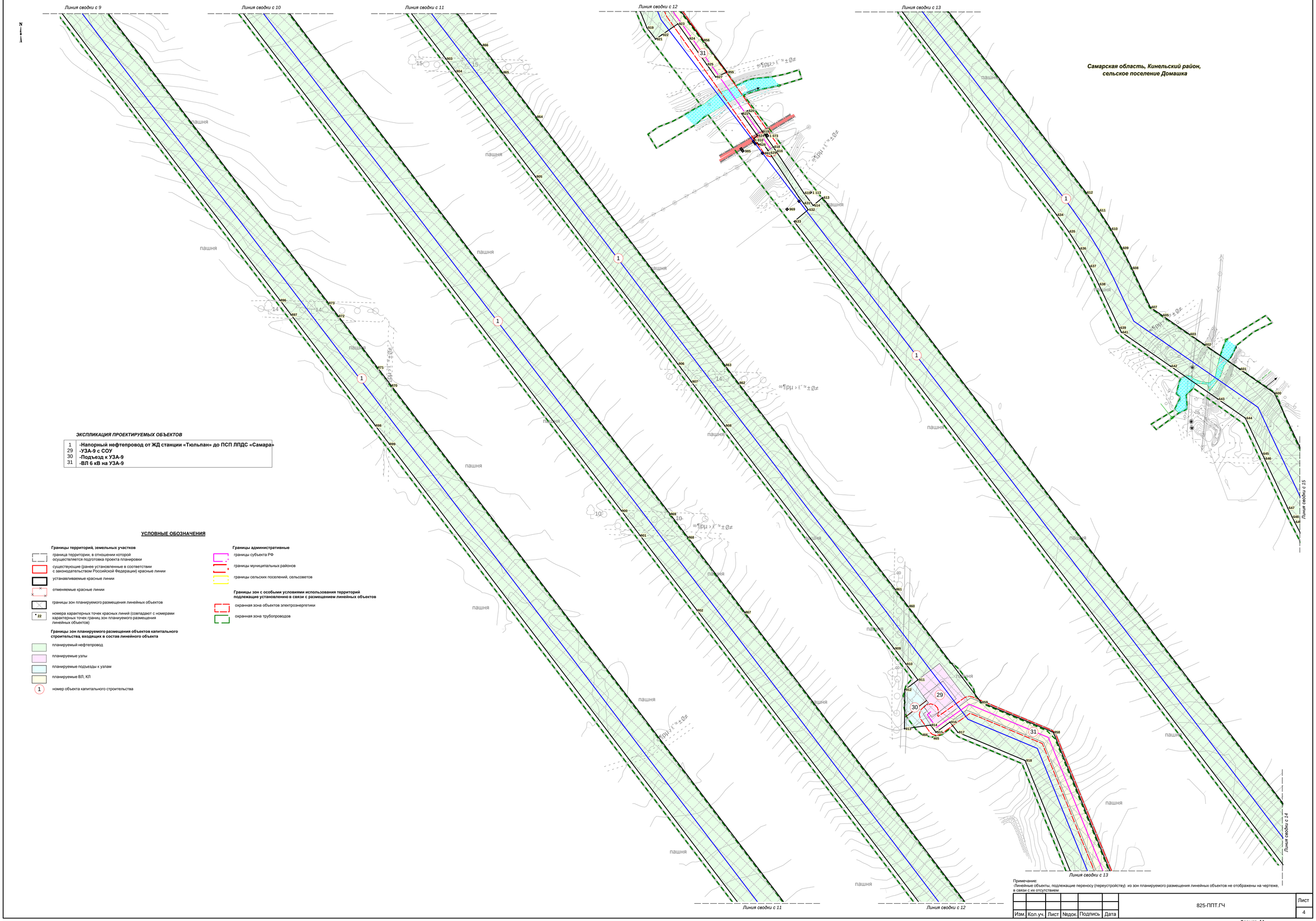

ЭКСПЛИКАЦИЯ ПРОЕКТИРУЕМЫХ ОБЪЕКТОВ

1	**-Напорный нефтепровод от ЖД станции «Тюльпан» до ПСП ЛПДС «Самара»**
29	**-УЗА-9 с СОУ**
30	**-Подъезд к УЗА-9**
31	**-ВЛ 6 кВ на УЗА-9**

УСЛОВНЫЕ ОБОЗНАЧЕНИЯ

Границы территорий, земельных участков

- граница территории, в отношении которой осуществляется подготовка проекта планировки
- существующие (ранее установленные в соответствии с законодательством Российской Федерации) красные линии
- устанавливаемые красные линии
- отменяемые красные линии
- границы зон планируемого размещения линейных объектов
- 22 — номера характерных точек красных линий (совпадают с номерами характерных точек границ зон планируемого размещения линейных объектов)

Границы зон планируемого размещения объектов капитального строительства входящих в состав линейного объекта

- планируемый нефтепровод
- планируемые узлы
- планируемые подъезды к узлам
- планируемые ВЛ, КЛ
- 1 — номер объекта капитального строительства

Границы административные

- границы субъекта РФ
- границы муниципальных районов
- границы сельских поселений, сельсоветов

Границы зон с особыми условиями использования территорий подлежащие установлению в связи с размещением линейных объектов

- охранная зона объектов электроэнергетики
- охранная зона трубопроводов

Примечание:
-Линейные объекты, подлежащие переносу (переустройству) из зон планируемого размещения линейных объектов не отображены на чертеже, в связи с их отсутствием

Изм.	Кол.уч.	Лист	№док.	Подпись	Дата	825-ППТ.ГЧ	Лист 4

Формат А1

N

Линия сводки с 14

Линия сводки с 15

Линия сводки с 16

Линия сводки с 17

Линия сводки с 18

пашня

Самарская область, Кинельский район, сельское поселение Домашка

Самарская область, Нефтегорский район, сельское поселение Бариновка

ЭКСПЛИКАЦИЯ ПРОЕКТИРУЕМЫХ ОБЪЕКТОВ

1	**-Напорный нефтепровод от ЖД станции «Тюльпан» до ПСП ЛПДС «Самара»**
25	**-ВЛ 6 кВ на УЗА-7**
26	**-УЗА-8 с СОУ**
27	**-Подъезд к УЗА-8**
28	**-ВЛ 6 кВ на УЗА-8**

УСЛОВНЫЕ ОБОЗНАЧЕНИЯ

Границы территорий, земельных участков

- граница территории, в отношении которой осуществляется подготовка проекта планировки
- существующие (ранее установленные в соответствии с законодательством Российской Федерации) красные линии
- устанавливаемые красные линии
- отменяемые красные линии
- границы зон планируемого размещения линейных объектов
- 22 — номера характерных точек красных линий (совпадают с номерами характерных точек границ зон планируемого размещения линейных объектов)

Границы зон планируемого размещения объектов капитального строительства, входящих в состав линейного объекта

- планируемый нефтепровод
- планируемые узлы
- планируемые подъезды к узлам
- планируемые ВЛ, КП
- 1 — номер объекта капитального строительства

Границы административные

- границы субъекта РФ
- границы муниципальных районов
- границы сельских поселений, сельсоветов

Границы зон с особыми условиями использования территорий подлежащие установлению в связи с размещением линейных объектов

- охранная зона объектов электроэнергетики
- охранная зона трубопроводов

Примечание:
-Линейные объекты, подлежащие переносу (переустройству) из зон планируемого размещения линейных объектов не отображены на чертеже, в связи с их отсутствием

						825-ППТ.ГЧ	Лист
Изм.	Кол.уч.	Лист	№док.	Подпись	Дата		5

Формат А1

N

ЭКСПЛИКАЦИЯ ПРОЕКТИРУЕМЫХ ОБЪЕКТОВ

1 25	**-Напорный нефтепровод от ЖД станции «Тюльпан» до ПСП ЛПДС «Самара» -ВЛ 6 кВ на УЗА-7**

УСЛОВНЫЕ ОБОЗНАЧЕНИЯ

Границы территорий, земельных участков

- граница территории, в отношении которой осуществляется подготовка проекта планировки
- существующие (ранее установленные в соответствии с законодательством Российской Федерации) красные линии
- устанавливаемые красные линии
- отменяемые красные линии
- границы зон планируемого размещения линейных объектов
- номера характерных точек красных линий (совпадают с номерами характерных точек границ зон планируемого размещения линейных объектов)

Границы зон планируемого размещения объектов капитального строительства, входящих в состав линейного объекта

- планируемый нефтепровод
- планируемые узлы
- планируемые подъезды к узлам
- планируемые ВЛ, КЛ
- номер объекта капитального строительства

Границы административные

- границы субъекта РФ
- границы муниципальных районов
- границы сельских поселений, сельсоветов

Границы зон с особыми условиями использования территорий подлежащие установлению в связи с размещением линейных объектов

- охранная зона объектов электроэнергетики
- охранная зона трубопроводов

Самарская область, Нефтегорский район, сельское поселение Бариновка

Линия сводки с 17

Линия сводки с 18

Линия сводки с 19

Линия сводки с 20

Линия сводки с 21

Линия сводки с 22

Линия сводки с 23

Линия сводки с 24

Линия сводки с 25

пашня

ольха

Примечание:
-Линейные объекты, подлежащие переносу (переустройству) из зон планируемого размещения линейных объектов не отображены на чертеже, в связи с их отсутствием

Изм.	Кол.уч.	Лист	Nдок.	Подпись	Дата	825-ППТ.ГЧ	Лист 6

Формат А1

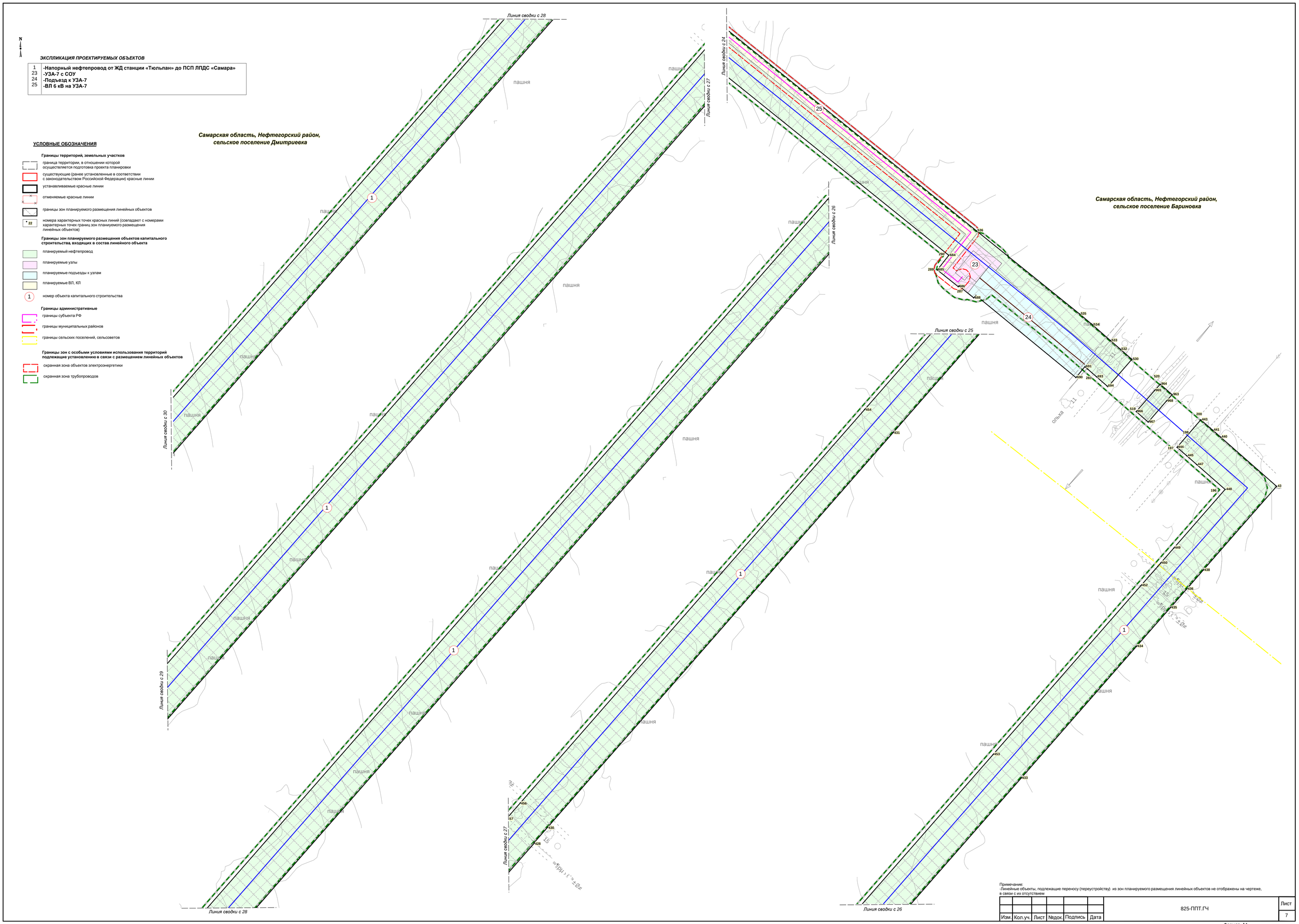

ЭКСПЛИКАЦИЯ ПРОЕКТИРУЕМЫХ ОБЪЕКТОВ

1	-Напорный нефтепровод от ЖД станции «Тюльпан» до ПСП ЛПДС «Самара»
23	-УЗА-7 с СОУ
24	-Подъезд к УЗА-7
25	-ВЛ 6 кВ на УЗА-7

УСЛОВНЫЕ ОБОЗНАЧЕНИЯ

Границы территорий, земельных участков

- граница территории, в отношении которой осуществляется подготовка проекта планировки
- существующие (ранее установленные в соответствии с законодательством Российской Федерации) красные линии
- устанавливаемые красные линии
- отменяемые красные линии
- границы зон планируемого размещения линейных объектов
- 22 номера характерных точек красных линий (совпадают с номерами характерных точек границ зон планируемого размещения линейных объектов)

Границы зон планируемого размещения объектов капитального строительства, входящих в состав линейного объекта

- планируемый нефтепровод
- планируемые узлы
- планируемые подъезды к узлам
- планируемые ВЛ, КЛ
- 1 номер объекта капитального строительства

Границы административные

- границы субъекта РФ
- границы муниципальных районов
- границы сельских поселений, сельсоветов

Границы зон с особыми условиями использования территорий подлежащие установлению в связи с размещением линейных объектов

- охранная зона объектов электроэнергетики
- охранная зона трубопроводов

Примечание:
-Линейные объекты, подлежащие переносу (переустройству) из зон планируемого размещения линейных объектов не отображены на чертеже, в связи с их отсутствием

Изм.	Кол.уч.	Лист	№док.	Подпись	Дата	825-ППТ.ГЧ	Лист 7

Формат А1

N

ЭКСПЛИКАЦИЯ ПРОЕКТИРУЕМЫХ ОБЪЕКТОВ

1	**-Напорный нефтепровод от ЖД станции «Тюльпан» до ПСП ЛПДС «Самара»**

УСЛОВНЫЕ ОБОЗНАЧЕНИЯ

Границы территорий, земельных участков

- граница территории, в отношении которой осуществляется подготовка проекта планировки
- существующие (ранее установленные в соответствии с законодательством Российской Федерации) красные линии
- устанавливаемые красные линии
- отменяемые красные линии
- границы зон планируемого размещения линейных объектов
- 22 — номера характерных точек красных линий (совпадают с номерами характерных точек границ зон планируемого размещения линейных объектов)

Границы зон планируемого размещения объектов капитального строительства, входящих в состав линейного объекта

- планируемый нефтепровод
- планируемые узлы
- планируемые подъезды к узлам
- планируемые ВЛ, КЛ
- 1 — номер объекта капитального строительства

Границы административные

- границы субъекта РФ
- границы муниципальных районов
- границы сельских поселений, сельсоветов

Границы зон с особыми условиями использования территорий подлежащие установлению в связи с размещением линейных объектов

- охранная зона объектов электроэнергетики
- охранная зона трубопроводов

Линия сводки с 29 — Линия сводки с 30 — Линия сводки с 31 — Линия сводки с 32 — Линия сводки с 33 — Линия сводки с 34 — Линия сводки с 35

пашня; ива3; ива2; ива5; карагач4; кар.3; кар.4; клен карагач; карагач; 14; 10; 0.20; 3; 12; 7

Самарская область, Нефтегорский район, сельское поселение Дмитриевка

Примечание:
-Линейные объекты, подлежащие переносу (переустройству) из зон планируемого размещения линейных объектов не отображены на чертеже, в связи с их отсутствием

Изм.	Кол.уч.	Лист	№док.	Подпись	Дата	825-ППТ.ГЧ	Лист 8

Формат А1

N

ЭКСПЛИКАЦИЯ ПРОЕКТИРУЕМЫХ ОБЪЕКТОВ

1	**-Напорный нефтепровод от ЖД станции «Тюльпан» до ПСП ЛПДС «Самара»**

УСЛОВНЫЕ ОБОЗНАЧЕНИЯ

Границы территорий, земельных участков

- граница территории, в отношении которой осуществляется подготовка проекта планировки
- существующие (ранее установленные в соответствии с законодательством Российской Федерации) красные линии
- устанавливаемые красные линии
- отменяемые красные линии
- границы зон планируемого размещения линейных объектов
- 22 — номера характерных точек красных линий (совпадают с номерами характерных точек границ зон планируемого размещения линейных объектов)

Границы зон планируемого размещения объектов капитального строительства, входящих в состав линейного объекта

- планируемый нефтепровод
- планируемые узлы
- планируемые подъезды к узлам
- планируемые ВЛ, КЛ
- 1 — номер объекта капитального строительства

Границы административные

- границы субъекта РФ
- границы муниципальных районов
- границы сельских поселений, сельсоветов

Границы зон с особыми условиями использования территорий подлежащие установлению в связи с размещением линейных объектов

- охранная зона объектов электроэнергетики
- охранная зона трубопроводов

Линия сводки с 34

Линия сводки с 35

Линия сводки с 36

Линия сводки с 37

Линия сводки с 38

Линия сводки с 39

Линия сводки с 40

пашня

Самарская область, Нефтегорский район, сельское поселение Дмитриевка

Самарская область, Нефтегорский район, сельское поселение Богдановка

Примечание:
-Линейные объекты, подлежащие переносу (переустройству) из зон планируемого размещения линейных объектов не отображены на чертеже, в связи с их отсутствием

						825-ППТ.ГЧ	Лист
Изм.	Кол.уч.	Лист	№док.	Подпись	Дата		9

Формат А1

N

УСЛОВНЫЕ ОБОЗНАЧЕНИЯ

Границы территорий, земельных участков

- граница территории, в отношении которой осуществляется подготовка проекта планировки
- существующие (ранее установленные в соответствии с законодательством Российской Федерации) красные линии
- устанавливаемые красные линии
- отменяемые красные линии
- границы зон планируемого размещения линейных объектов
- 22 — номера характерных точек красных линий (совпадают с номерами характерных точек границ зон планируемого размещения линейных объектов)

Границы зон планируемого размещения объектов капитального строительства, входящих в состав линейного объекта

- планируемый нефтепровод
- планируемые узлы
- планируемые подъезды к узлам
- планируемые ВЛ, КП
- 1 — номер объекта капитального строительства

Границы административные

- границы субъекта РФ
- границы муниципальных районов
- границы сельских поселений, сельсоветов

Границы зон с особыми условиями использования территорий подлежащие установлению в связи с размещением линейных объектов

- охранная зона объектов электроэнергетики
- охранная зона трубопроводов

Самарская область, Нефтегорский район, сельское поселение Богдановка

Линия сводки с 39

Линия сводки с 40

Линия сводки с 41

Линия сводки с 42

Линия сводки с 43

Линия сводки с 44

ЭКСПЛИКАЦИЯ ПРОЕКТИРУЕМЫХ ОБЪЕКТОВ

1	**-Напорный нефтепровод от ЖД станции «Тюльпан» до ПСП ЛПДС «Самара»**
20	**-УЗА-6 с СОУ**
21	**-Подъезд к УЗА-6**
22	**-ВЛ 10 кВ на УЗА-6**

Примечание:
-Линейные объекты, подлежащие переносу (переустройству) из зон планируемого размещения линейных объектов не отображены на чертеже, в связи с их отсутствием

Изм.	Кол.уч.	Лист	№док.	Подпись	Дата	825-ППТ.ГЧ	Лист 10

Формат А1

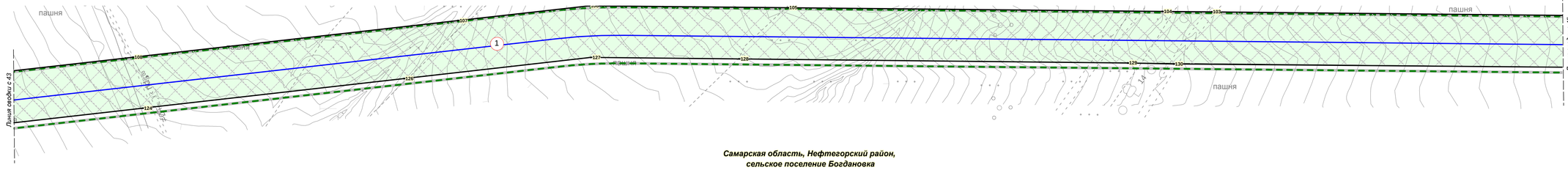

Самарская область, Нефтегорский район,
сельское поселение Богдановка

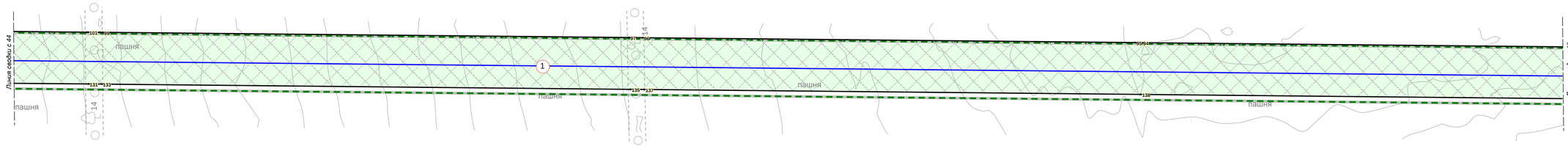

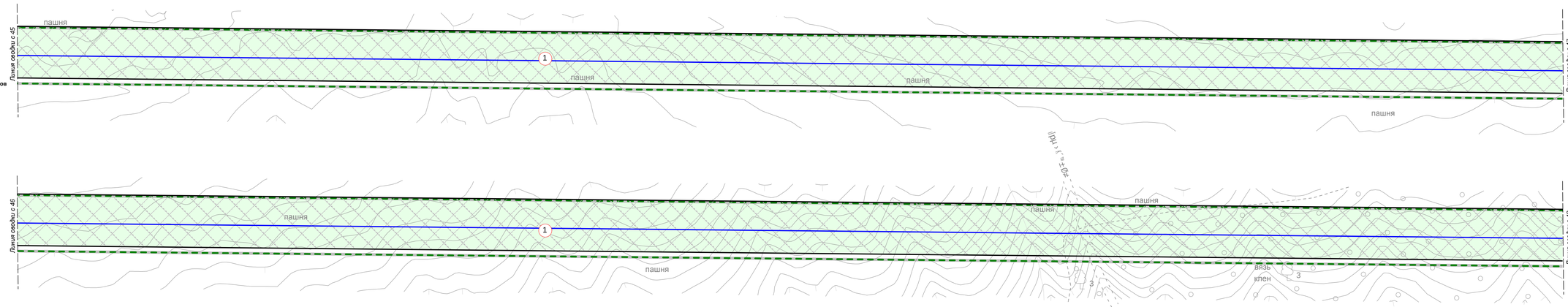

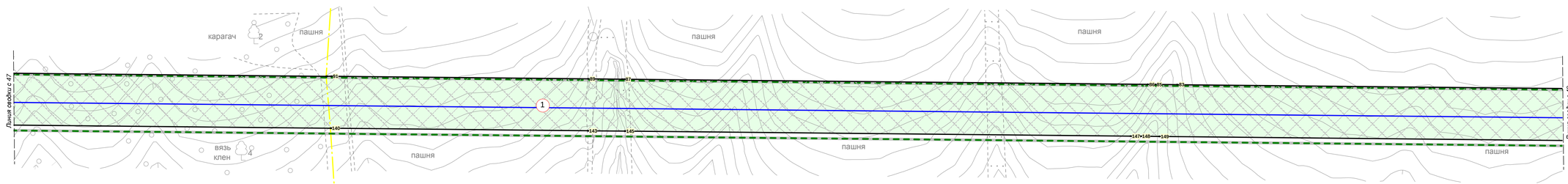

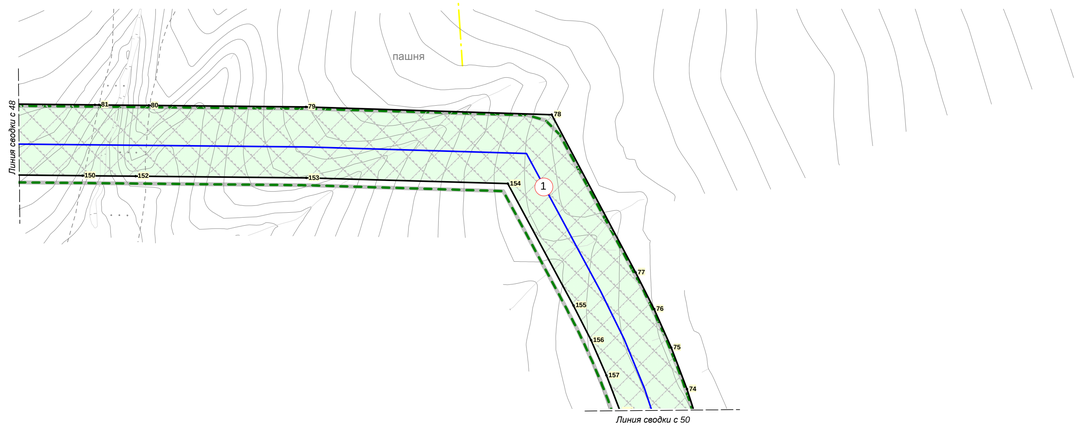

Самарская область, Нефтегорский район,
сельское поселение Утевка

УСЛОВНЫЕ ОБОЗНАЧЕНИЯ

Границы территорий, земельных участков

- граница территории, в отношении которой осуществляется подготовка проекта планировки
- существующие (ранее установленные в соответствии с законодательством Российской Федерации) красные линии
- устанавливаемые красные линии
- отменяемые красные линии
- границы зон планируемого размещения линейных объектов
- номера характерных точек красных линий (совпадают с номерами характерных точек границ зон планируемого размещения линейных объектов)

Границы зон планируемого размещения объектов капитального строительства, входящих в состав линейного объекта

- планируемый нефтепровод
- планируемые узлы
- планируемые подъезды к узлам
- планируемые ВЛ, КЛ
- номер объекта капитального строительства

Границы административные

- границы субъекта РФ
- границы муниципальных районов
- границы сельских поселений, сельсоветов

Границы зон с особыми условиями использования территорий подлежащие установлению в связи с размещением линейных объектов

- охранная зона объектов электроэнергетики
- охранная зона трубопроводов

ЭКСПЛИКАЦИЯ ПРОЕКТИРУЕМЫХ ОБЪЕКТОВ

1	**-Напорный нефтепровод от ЖД станции «Тюльпан» до ПСП ЛПДС «Самара»**

Примечание:
-Линейные объекты, подлежащие переносу (переустройству) из зон планируемого размещения линейных объектов не отображены на чертеже, в связи с их отсутствием

						825-ППТ.ГЧ	Лист
Изм.	Кол.уч.	Лист	№док.	Подпись	Дата		11

Формат А1

Линия сводки с 49

Линия сводки с 50

Линия сводки с 51

Линия сводки с 52

Линия сводки с 53

Линия сводки с 54

Линия сводки с 55

УСЛОВНЫЕ ОБОЗНАЧЕНИЯ

Границы территорий, земельных участков

- граница территории, в отношении которой осуществляется подготовка проекта планировки
- существующие (ранее установленные в соответствии с законодательством Российской Федерации) красные линии
- устанавливаемые красные линии
- отменяемые красные линии
- границы зон планируемого размещения линейных объектов
- 22 — номера характерных точек красных линий (совпадают с номерами характерных точек границ зон планируемого размещения линейных объектов)

Границы зон планируемого размещения объектов капитального строительства, входящих в состав линейного объекта

- планируемый нефтепровод
- планируемые узлы
- планируемые подъезды к узлам
- планируемые ВЛ, КП
- 1 — номер объекта капитального строительства

Границы административные

- границы субъекта РФ
- границы муниципальных районов
- границы сельских поселений, сельсоветов

Границы зон с особыми условиями использования территорий подлежащие установлению в связи с размещением линейных объектов

- охранная зона объектов электроэнергетики
- охранная зона трубопроводов

ЭКСПЛИКАЦИЯ ПРОЕКТИРУЕМЫХ ОБЪЕКТОВ

1	-Напорный нефтепровод от ЖД станции «Тюльпан» до ПСП ЛПДС «Самара»
17	-Площадка узла приема-запуска очистных устройств (УПЗОУ)
18	-Подъезд к площадке УПЗОУ
19	-ВЛ 6 кВ на площадку УПЗОУ

Самарская область, Нефтегорский район, сельское поселение Утевка

Самарская область, Нефтегорский район, сельское поселение Зуевка

Примечание:
-Линейные объекты, подлежащие переносу (переустройству) из зон планируемого размещения линейных объектов не отображены на чертеже, в связи с их отсутствием

Изм.	Кол.уч.	Лист	№док.	Подпись	Дата	825-ППТ.ГЧ	Лист 12

Формат А1

Линия сводки с 54

Линия сводки с 55

Линия сводки с 56

Линия сводки с 57

Линия сводки с 58

Линия сводки с 59

N

УСЛОВНЫЕ ОБОЗНАЧЕНИЯ

Границы территорий, земельных участков

- граница территории, в отношении которой осуществляется подготовка проекта планировки
- существующие (ранее установленные в соответствии с законодательством Российской Федерации) красные линии
- устанавливаемые красные линии
- отменяемые красные линии
- границы зон планируемого размещения линейных объектов
- 22 — номера характерных точек красных линий (совпадают с номерами характерных точек границ зон планируемого размещения линейных объектов)

Границы зон планируемого размещения объектов капитального строительства, входящих в состав линейного объекта

- планируемый нефтепровод
- планируемые узлы
- планируемые подъезды к узлам
- планируемые ВП, КП
- 1 — номер объекта капитального строительства

Границы административные

- границы субъекта РФ
- границы муниципальных районов
- границы сельских поселений, сельсоветов

Границы зон с особыми условиями использования территорий подлежащие установлению в связи с размещением линейных объектов

- охранная зона объектов электроэнергетики
- охранная зона трубопроводов

ЭКСПЛИКАЦИЯ ПРОЕКТИРУЕМЫХ ОБЪЕКТОВ

1	-Напорный нефтепровод от ЖД станции «Тюльпан» до ПСП ЛПДС «Самара»

пашня

Самарская область, Нефтегорский район, сельское поселение Зуевка

Самарская область, Алексеевский район, сельское поселение Летниково

Самарская область, Нефтегорский район

Линия сводки с 56

Линия сводки с 57

Линия сводки с 58

Линия сводки с 59

Линия сводки с 60

Линия сводки с 61

Примечание:
-Линейные объекты, подлежащие переносу (переустройству) из зон планируемого размещения линейных объектов не отображены на чертеже, в связи с их отсутствием

Изм.	Кол.уч.	Лист	№док.	Подпись	Дата	825-ППТ.ГЧ	Лист 13

Формат А1

N

УСЛОВНЫЕ ОБОЗНАЧЕНИЯ

Границы территорий, земельных участков

- граница территории, в отношении которой осуществляется подготовка проекта планировки
- существующие (ранее установленные в соответствии с законодательством Российской Федерации) красные линии
- устанавливаемые красные линии
- отменяемые красные линии
- границы зон планируемого размещения линейных объектов
- 22 — номера характерных точек красных линий (совпадают с номерами характерных точек границ зон планируемого размещения линейных объектов)

Границы зон планируемого размещения объектов капитального строительства, входящих в состав линейного объекта

- планируемый нефтепровод
- планируемые узлы
- планируемые подъезды к узлам
- планируемые ВЛ, КЛ
- 1 — номер объекта капитального строительства

Границы административные

- границы субъекта РФ
- границы муниципальных районов
- границы сельских поселений, сельсоветов

Границы зон с особыми условиями использования территорий подлежащие установлению в связи с размещением линейных объектов

- охранная зона объектов электроэнергетики
- охранная зона трубопроводов

ЭКСПЛИКАЦИЯ ПРОЕКТИРУЕМЫХ ОБЪЕКТОВ

1	**-Напорный нефтепровод от ЖД станции «Тюльпан» до ПСП ЛПДС «Самара»**
15	**-УЗА-5**
16	**-Подъезд к УЗА-5**

Самарская область, Алексеевский район, сельское поселение Летниково

Линия сводки с 60 — Линия сводки с 61 — Линия сводки с 62 — Линия сводки с 63 — Линия сводки с 64 — Линия сводки с 65

пашня

Примечание:
-Линейные объекты, подлежащие переносу (переустройству) из зон планируемого размещения линейных объектов не отображены на чертеже, в связи с их отсутствием

Изм.	Кол.уч.	Лист	№док.	Подпись	Дата	825-ППТ.ГЧ	Лист 14

Формат А1

N

УСЛОВНЫЕ ОБОЗНАЧЕНИЯ

Границы территорий, земельных участков

- граница территории, в отношении которой осуществляется подготовка проекта планировки
- существующие (ранее установленные в соответствии с законодательством Российской Федерации) красные линии
- устанавливаемые красные линии
- отменяемые красные линии
- границы зон планируемого размещения линейных объектов
- 22 — номера характерных точек красных линий (совпадают с номерами характерных точек границ зон планируемого размещения линейных объектов)

Границы зон планируемого размещения объектов капитального строительства, входящих в состав линейного объекта

- планируемый нефтепровод
- планируемые узлы
- планируемые подъезды к узлам
- планируемые ВЛ, КЛ
- 1 — номер объекта капитального строительства

Границы административные

- границы субъекта РФ
- границы муниципальных районов
- границы сельских поселений, сельсоветов

Границы зон с особыми условиями использования территорий подлежащие установлению в связи с размещением линейных объектов

- охранная зона объектов электроэнергетики
- охранная зона трубопроводов

ЭКСПЛИКАЦИЯ ПРОЕКТИРУЕМЫХ ОБЪЕКТОВ

1	**-Напорный нефтепровод от ЖД станции «Тюльпан» до ПСП ЛПДС «Самара»**

Самарская область, Алексеевский район, сельское поселение Летниково

Самарская область, Алексеевский район, сельское поселение Алексеевка

Линия сводки с 64 · Линия сводки с 65 · Линия сводки с 66 · Линия сводки с 67 · Линия сводки с 68 · Линия сводки с 69 · Линия сводки с 70 · Линия сводки с 71

пашня

Примечание:
-Линейные объекты, подлежащие переносу (переустройству) из зон планируемого размещения линейных объектов не отображены на чертеже, в связи с их отсутствием

Изм.	Кол.уч.	Лист	№док.	Подпись	Дата	825-ППТ.ГЧ	Лист 15

Формат А1

N

УСЛОВНЫЕ ОБОЗНАЧЕНИЯ

Границы территорий, земельных участков

- граница территории, в отношении которой осуществляется подготовка проекта планировки
- существующие (ранее установленные в соответствии с законодательством Российской Федерации) красные линии
- устанавливаемые красные линии
- отменяемые красные линии
- границы зон планируемого размещения линейных объектов
- 22 — номера характерных точек красных линий (совпадают с номерами характерных точек границ зон планируемого размещения линейных объектов)

Границы зон планируемого размещения объектов капитального строительства, входящих в состав линейного объекта

- планируемый нефтепровод
- планируемые узлы
- планируемые подъезды к узлам
- планируемые ВЛ, КЛ
- 1 — номер объекта капитального строительства

Границы административные

- границы субъекта РФ
- границы муниципальных районов
- границы сельских поселений, сельсоветов

Границы зон с особыми условиями использования территорий подлежащие установлению в связи с размещением линейных объектов

- охранная зона объектов электроэнергетики
- охранная зона трубопроводов

Линия сводки с 72

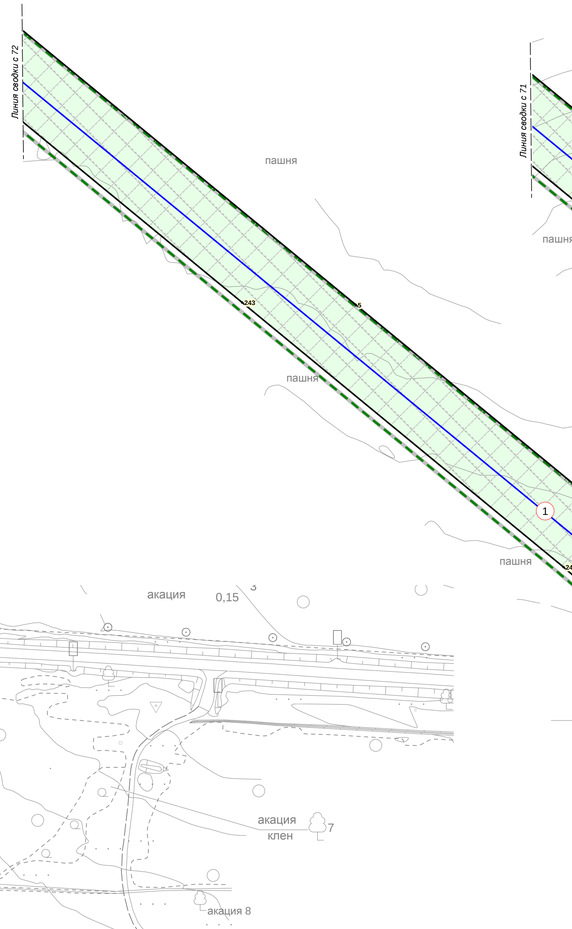

Линия сводки с 71

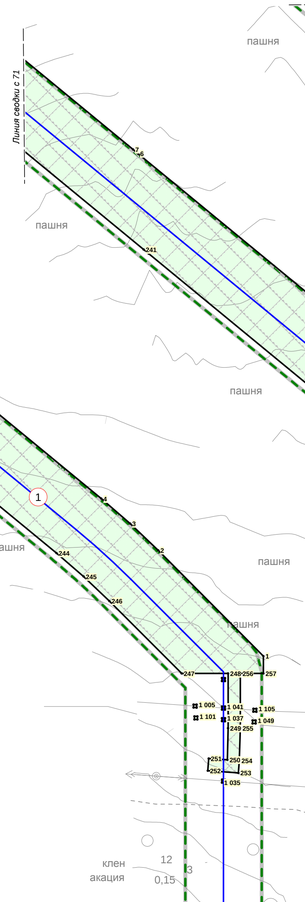

Линия сводки с 70

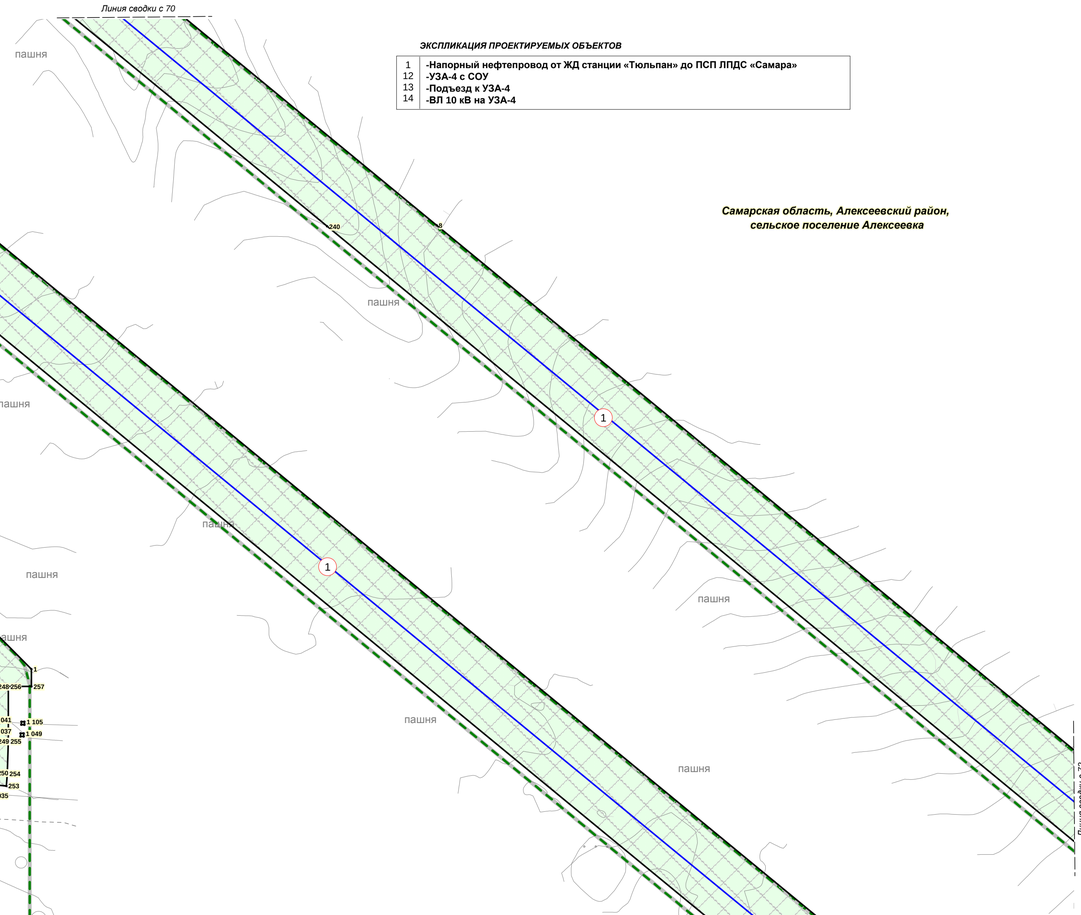

Линия сводки с 73

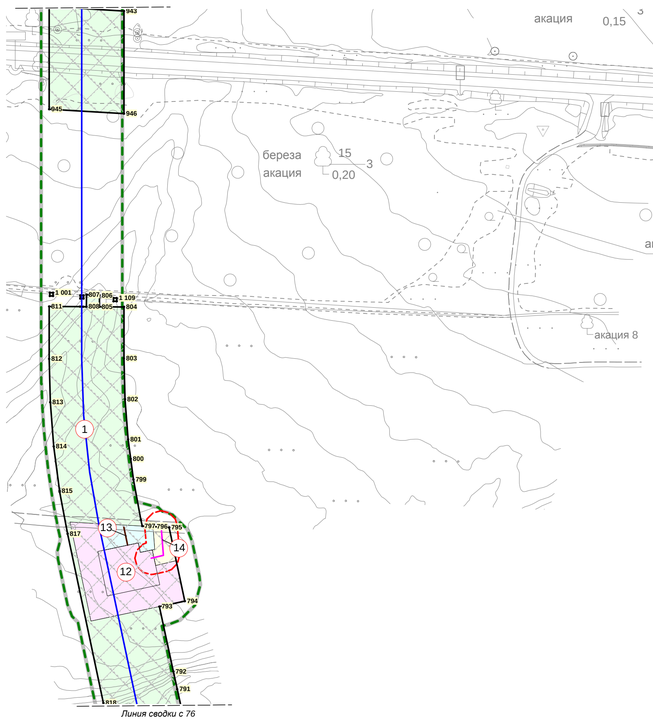

Линия сводки с 76

Линия сводки с 74

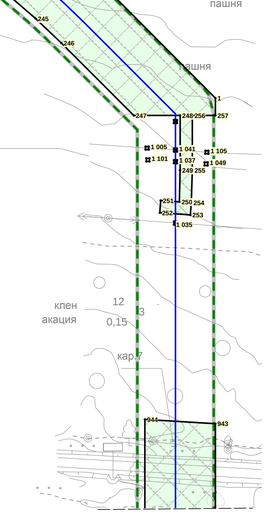

ЭКСПЛИКАЦИЯ ПРОЕКТИРУЕМЫХ ОБЪЕКТОВ

1	-Напорный нефтепровод от ЖД станции «Тюльпан» до ПСП ЛПДС «Самара»
12	-УЗА-4 с СОУ
13	-Подъезд к УЗА-4
14	-ВЛ 10 кВ на УЗА-4

Самарская область, Алексеевский район, сельское поселение Алексеевка

Линия сводки с 72

Примечание:
-Линейные объекты, подлежащие переносу (переустройству) из зон планируемого размещения линейных объектов не отображены на чертеже, в связи с их отсутствием

Изм.	Кол.уч.	Лист	№док.	Подпись	Дата	825-ППТ.ГЧ	Лист 16

Формат А1

N

УСЛОВНЫЕ ОБОЗНАЧЕНИЯ

Границы территорий, земельных участков

- граница территории, в отношении которой осуществляется подготовка проекта планировки
- существующие (ранее установленные в соответствии с законодательством Российской Федерации) красные линии
- устанавливаемые красные линии
- отменяемые красные линии
- границы зон планируемого размещения линейных объектов
- 22 — номера характерных точек красных линий (совпадают с номерами характерных точек границ зон планируемого размещения линейных объектов)

Границы зон планируемого размещения объектов капитального строительства, входящих в состав линейного объекта

- планируемый нефтепровод
- планируемые узлы
- планируемые подъезды к узлам
- планируемые ВЛ, КП
- 1 — номер объекта капитального строительства

Границы административные

- границы субъекта РФ
- границы муниципальных районов
- границы сельских поселений, сельсоветов

Границы зон с особыми условиями использования территорий подлежащие установлению в связи с размещением линейных объектов

- охранная зона объектов электроэнергетики
- охранная зона трубопроводов

Линия сводки с 75

Линия сводки с 76

Линия сводки с 77

Линия сводки с 78

Линия сводки с 79

Линия сводки с 81

Линия сводки с 80

Линия сводки с 77

Линия сводки с 78

Линия сводки с 79

пашня

ЭКСПЛИКАЦИЯ ПРОЕКТИРУЕМЫХ ОБЪЕКТОВ

1	-Напорный нефтепровод от ЖД станции «Тюльпан» до ПСП ЛПДС «Самара»

Самарская область, Алексеевский район, сельское поселение Алексеевка

Примечание:
-Линейные объекты, подлежащие переносу (переустройству) из зон планируемого размещения линейных объектов не отображены на чертеже, в связи с их отсутствием

Изм.	Кол.уч.	Лист	№док.	Подпись	Дата	825-ППТ.ГЧ	Лист 17

Формат А1

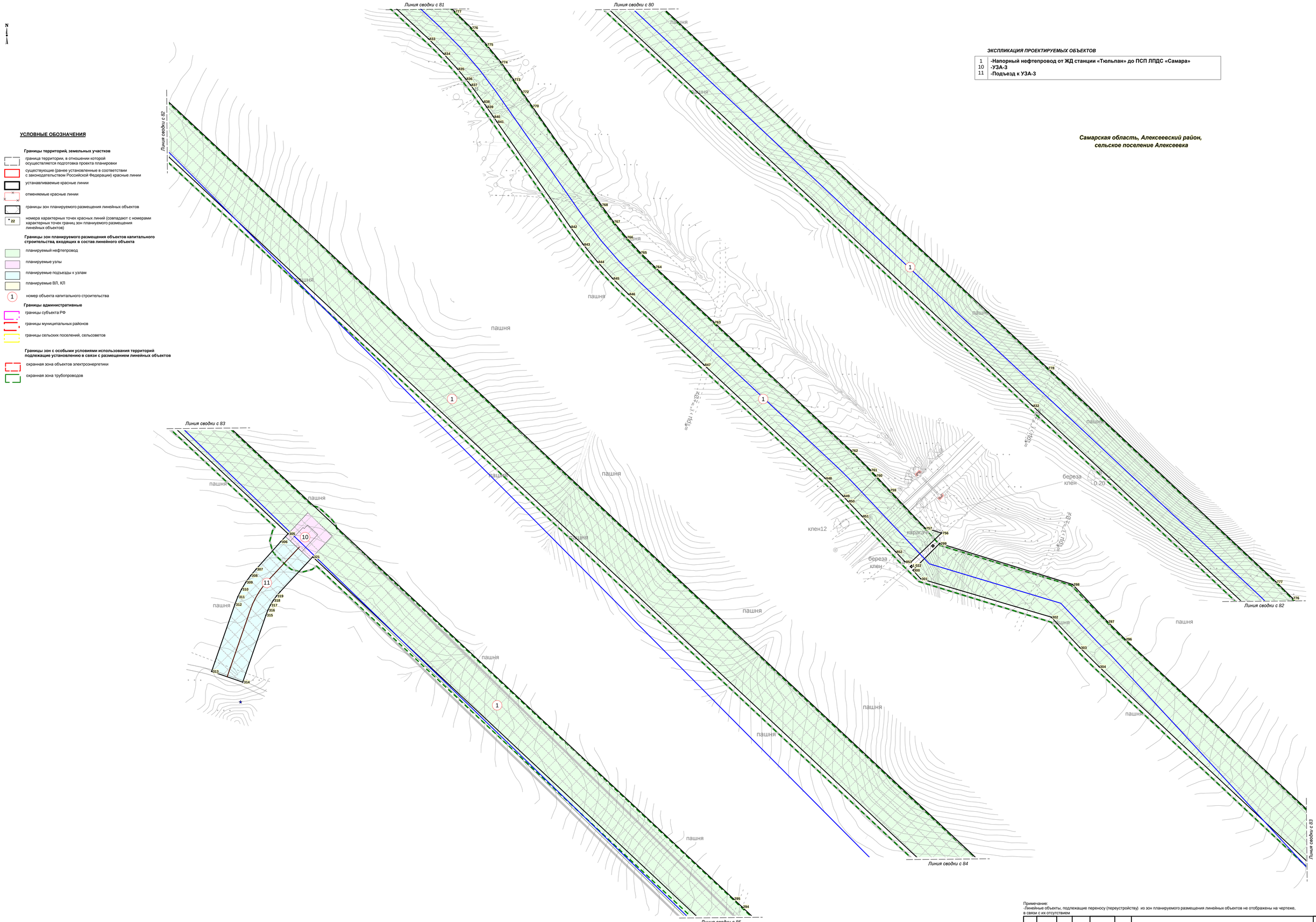

УСЛОВНЫЕ ОБОЗНАЧЕНИЯ

Границы территорий, земельных участков

- граница территории, в отношении которой осуществляется подготовка проекта планировки
- существующие (ранее установленные в соответствии с законодательством Российской Федерации) красные линии
- устанавливаемые красные линии
- отменяемые красные линии
- границы зон планируемого размещения линейных объектов
- 22 номера характерных точек красных линий (совпадают с номерами характерных точек границ зон планируемого размещения линейных объектов)

Границы зон планируемого размещения объектов капитального строительства, входящих в состав линейного объекта

- планируемый нефтепровод
- планируемые узлы
- планируемые подъезды к узлам
- планируемые ВЛ, КЛ
- 1 номер объекта капитального строительства

Границы административные

- границы субъекта РФ
- границы муниципальных районов
- границы сельских поселений, сельсоветов

Границы зон с особыми условиями использования территорий подлежащие установлению в связи с размещением линейных объектов

- охранная зона объектов электроэнергетики
- охранная зона трубопроводов

ЭКСПЛИКАЦИЯ ПРОЕКТИРУЕМЫХ ОБЪЕКТОВ

1	-Напорный нефтепровод от ЖД станции «Тюльпан» до ПСП ЛПДС «Самара»
10	-УЗА-3
11	-Подъезд к УЗА-3

Самарская область, Алексеевский район, сельское поселение Алексеевка

Примечание:
-Линейные объекты, подлежащие переносу (переустройству) из зон планируемого размещения линейных объектов не отображены на чертеже, в связи с их отсутствием

Изм.	Кол.уч.	Лист	№док.	Подпись	Дата	825-ППТ.ГЧ	Лист 18

Формат А1



ЭКСПЛИКАЦИЯ ПРОЕКТИРУЕМЫХ ОБЪЕКТОВ

1	-Напорный нефтепровод от ЖД станции «Тюльпан» до ПСП ЛПДС «Самара»

Самарская область, Алексеевский район, сельское поселение Алексеевка

УСЛОВНЫЕ ОБОЗНАЧЕНИЯ

Границы территорий, земельных участков

- граница территории, в отношении которой осуществляется подготовка проекта планировки
- существующие (ранее установленные в соответствии с законодательством Российской Федерации) красные линии
- устанавливаемые красные линии
- отменяемые красные линии
- границы зон планируемого размещения линейных объектов
- 22 номера характерных точек красных линий (совпадают с номерами характерных точек границ зон планируемого размещения линейных объектов)

Границы зон планируемого размещения объектов капитального строительства, входящих в состав линейного объекта

- планируемый нефтепровод
- планируемые узлы
- планируемые подъезды к узлам
- планируемые ВЛ, КЛ
- 1 номер объекта капитального строительства

Границы административные

- границы субъекта РФ
- границы муниципальных районов
- границы сельских поселений, сельсоветов

Границы зон с особыми условиями использования территорий подлежащие установлению в связи с размещением линейных объектов

- охранная зона объектов электроэнергетики
- охранная зона трубопроводов

Примечание:
-Линейные объекты, подлежащие переносу (переустройству) из зон планируемого размещения линейных объектов не отображены на чертеже, в связи с их отсутствием

Изм.	Кол.уч.	Лист	№док.	Подпись	Дата	825-ППТ.ГЧ	Лист 19

Формат А1

N

Самарская область, Алексеевский район, сельское поселение Алексеевка

Самарская область, Алексеевский район, сельское поселение Гавриловка

ЭКСПЛИКАЦИЯ ПРОЕКТИРУЕМЫХ ОБЪЕКТОВ

1	**-Напорный нефтепровод от ЖД станции «Тюльпан» до ПСП ЛПДС «Самара»**
7	**-УЗА-2 с СОУ**
8	**-Подъезд к УЗА-2**
9	**-ВЛ 10 кВ на УЗА-2**

УСЛОВНЫЕ ОБОЗНАЧЕНИЯ

Границы территорий, земельных участков

- граница территории, в отношении которой осуществляется подготовка проекта планировки
- существующие (ранее установленные в соответствии с законодательством Российской Федерации) красные линии
- устанавливаемые красные линии
- отменяемые красные линии
- границы зон планируемого размещения линейных объектов
- номера характерных точек красных линий (совпадают с номерами характерных точек границ зон планируемого размещения линейных объектов)

Границы зон планируемого размещения объектов капитального строительства, входящих в состав линейного объекта

- планируемый нефтепровод
- планируемые узлы
- планируемые подъезды к узлам
- планируемые ВЛ, КЛ
- номер объекта капитального строительства

Границы административные

- границы субъекта РФ
- границы муниципальных районов
- границы сельских поселений, сельсоветов

Границы зон с особыми условиями использования территорий подлежащие установлению в связи с размещением линейных объектов

- охранная зона объектов электроэнергетики
- охранная зона трубопроводов

Линия сводки с 91 | Линия сводки с 90 | Линия сводки с 92 | Линия сводки с 93 | Линия сводки с 94 | Линия сводки с 95 | Линия сводки с 96 | Линия сводки с 97 | Линия сводки с 53

пашня

Примечание:
-Линейные объекты, подлежащие переносу (переустройству) из зон планируемого размещения линейных объектов не отображены на чертеже, в связи с их отсутствием

Изм.	Кол.уч.	Лист	№док.	Подпись	Дата	825-ППТ.ГЧ	Лист 20

Формат А1

Самарская область, Алексеевский район, сельское поселение Гавриловка

УСЛОВНЫЕ ОБОЗНАЧЕНИЯ

Границы территорий, земельных участков

- граница территории, в отношении которой осуществляется подготовка проекта планировки
- существующие (ранее установленные в соответствии с законодательством Российской Федерации) красные линии
- устанавливаемые красные линии
- отменяемые красные линии
- границы зон планируемого размещения линейных объектов
- * 22 номера характерных точек красных линий (совпадают с номерами характерных точек границ зон планируемого размещения линейных объектов)

Границы зон планируемого размещения объектов капитального строительства, входящих в состав линейного объекта

- планируемый нефтепровод
- планируемые узлы
- планируемые подъезды к узлам
- планируемые ВЛ, КЛ
- 1 номер объекта капитального строительства

Границы административные

- границы субъекта РФ
- границы муниципальных районов
- границы сельских поселений, сельсоветов

Границы зон с особыми условиями использования территорий подлежащие установлению в связи с размещением линейных объектов

- охранная зона объектов электроэнергетики
- охранная зона трубопроводов

ЭКСПЛИКАЦИЯ ПРОЕКТИРУЕМЫХ ОБЪЕКТОВ

1	**-Напорный нефтепровод от ЖД станции «Тюльпан» до ПСП ЛПДС «Самара»**

Примечание:
-Линейные объекты, подлежащие переносу (переустройству) из зон планируемого размещения линейных объектов не отображены на чертеже, в связи с их отсутствием

Изм.	Кол.уч.	Лист	№док.	Подпись	Дата	825-ППТ.ГЧ	Лист 21

Формат А1

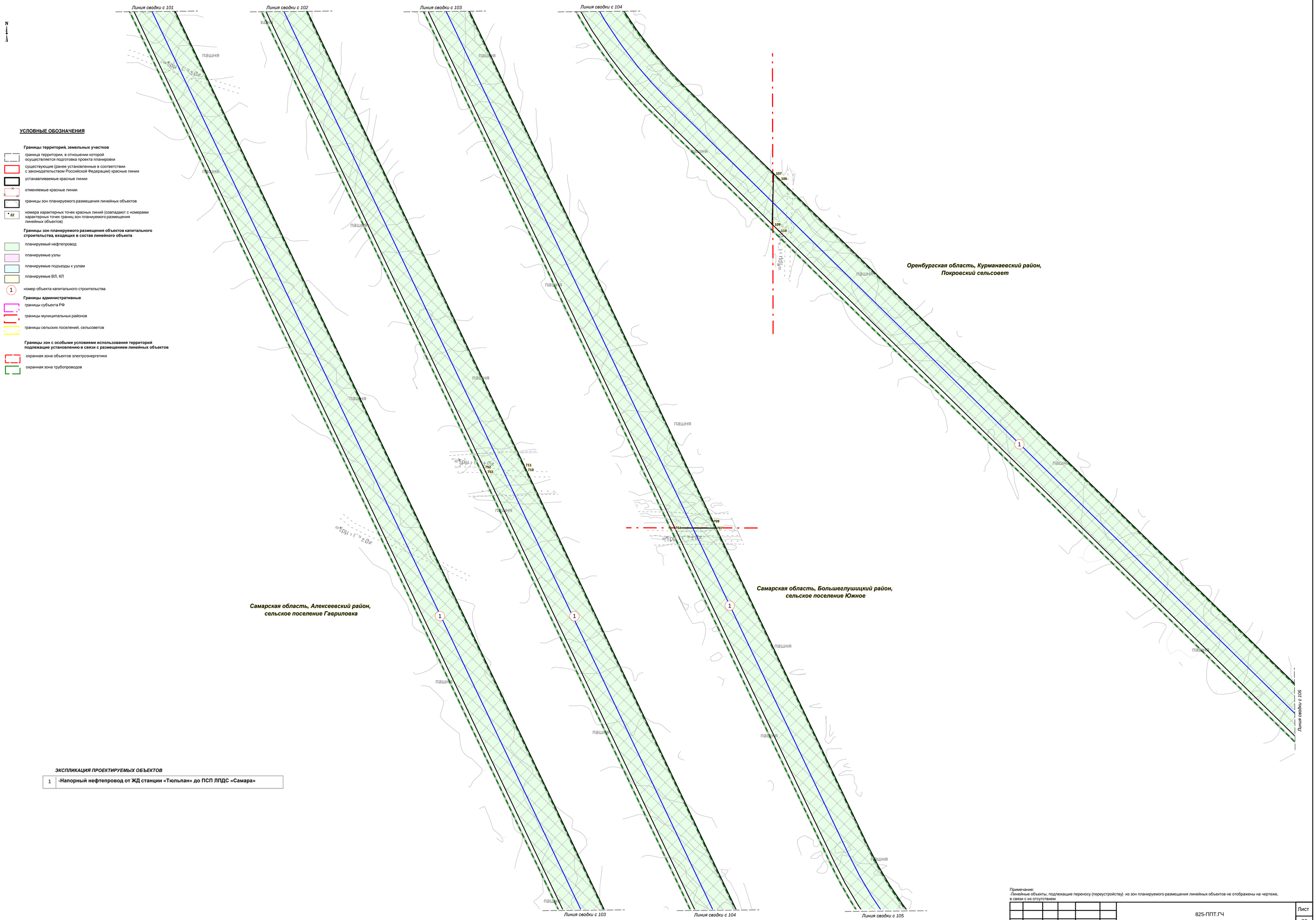

УСЛОВНЫЕ ОБОЗНАЧЕНИЯ

Границы территорий, земельных участков

- граница территории, в отношении которой осуществляется подготовка проекта планировки
- существующие (ранее установленные в соответствии с законодательством Российской Федерации) красные линии
- устанавливаемые красные линии
- отменяемые красные линии
- границы зон планируемого размещения линейных объектов
- 22 номера характерных точек красных линий (совпадают с номерами характерных точек границ зон планируемого размещения линейных объектов)

Границы зон планируемого размещения объектов капитального строительства, входящих в состав линейного объекта

- планируемый нефтепровод
- планируемые узлы
- планируемые подъезды к узлам
- планируемые ВЛ, КЛ
- 1 номер объекта капитального строительства

Границы административные

- границы субъекта РФ
- границы муниципальных районов
- границы сельских поселений, сельсоветов

Границы зон с особыми условиями использования территорий подлежащие установлению в связи с размещением линейных объектов

- охранная зона объектов электроэнергетики
- охранная зона трубопроводов

ЭКСПЛИКАЦИЯ ПРОЕКТИРУЕМЫХ ОБЪЕКТОВ

1	**-Напорный нефтепровод от ЖД станции «Тюльпан» до ПСП ЛПДС «Самара»**

Примечание:
-Линейные объекты, подлежащие переносу (переустройству) из зон планируемого размещения линейных объектов не отображены на чертеже, в связи с их отсутствием

Изм.	Кол.уч.	Лист	№док.	Подпись	Дата	825-ППТ.ГЧ	Лист 22

Формат А1

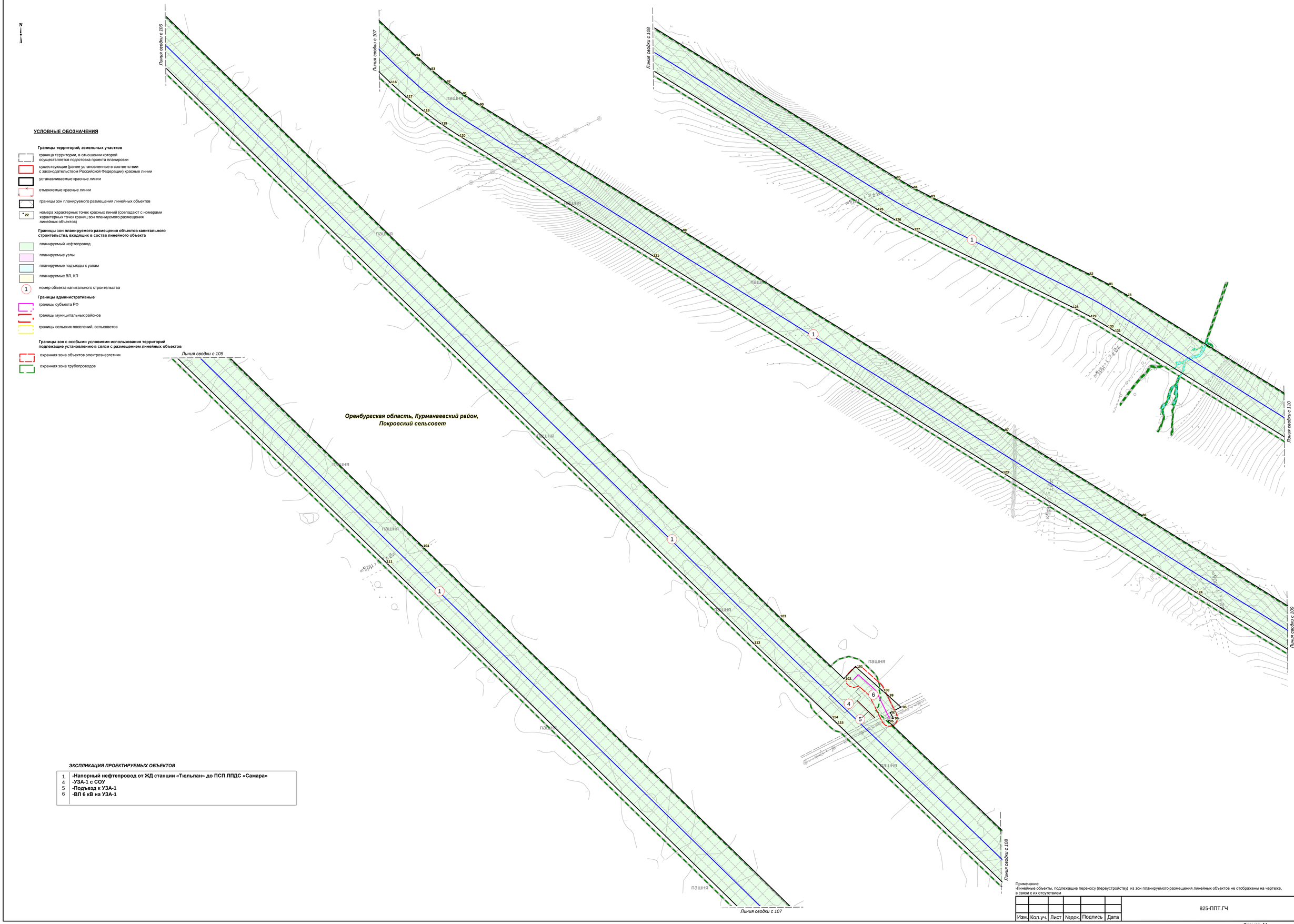

УСЛОВНЫЕ ОБОЗНАЧЕНИЯ

Границы территорий, земельных участков

- граница территории, в отношении которой осуществляется подготовка проекта планировки
- существующие (ранее установленные в соответствии с законодательством Российской Федерации) красные линии
- устанавливаемые красные линии
- отменяемые красные линии
- границы зон планируемого размещения линейных объектов
- 22 — номера характерных точек красных линий (совпадают с номерами характерных точек границ зон планируемого размещения линейных объектов)

Границы зон планируемого размещения объектов капитального строительства, входящих в состав линейного объекта

- планируемый нефтепровод
- планируемые узлы
- планируемые подъезды к узлам
- планируемые ВЛ, КП
- 1 — номер объекта капитального строительства

Границы административные

- границы субъекта РФ
- границы муниципальных районов
- границы сельских поселений, сельсоветов

Границы зон с особыми условиями использования территорий подлежащие установлению в связи с размещением линейных объектов

- охранная зона объектов электроэнергетики
- охранная зона трубопроводов

ЭКСПЛИКАЦИЯ ПРОЕКТИРУЕМЫХ ОБЪЕКТОВ

1	**-Напорный нефтепровод от ЖД станции «Тюльпан» до ПСП ЛПДС «Самара»**
4	**-УЗА-1 с СОУ**
5	**-Подъезд к УЗА-1**
6	**-ВЛ 6 кВ на УЗА-1**

Примечание:
-Линейные объекты, подлежащие переносу (переустройству) из зон планируемого размещения линейных объектов не отображены на чертеже, в связи с их отсутствием

Изм.	Кол.уч.	Лист	№док.	Подпись	Дата	825-ППТ.ГЧ	Лист 23

Формат А1

УСЛОВНЫЕ ОБОЗНАЧЕНИЯ

Границы территорий, земельных участков

- граница территории, в отношении которой осуществляется подготовка проекта планировки
- существующие (ранее установленные в соответствии с законодательством Российской Федерации) красные линии
- устанавливаемые красные линии
- отменяемые красные линии
- границы зон планируемого размещения линейных объектов
- 22 — номера характерных точек красных линий (совпадают с номерами характерных точек границ зон планиуемого размещения линейных объектов)

Границы зон планируемого размещения объектов капитального строительства, входящих в состав линейного объекта

- планируемый нефтепровод
- планируемые узлы
- планируемые подъезды к узлам
- планируемые ВЛ, КЛ
- 1 — номер объекта капитального строительства

Границы административные

- границы субъекта РФ
- границы муниципальных районов
- границы сельских поселений, сельсоветов

Границы зон с особыми условиями использования территорий подлежащие установлению в связи с размещением линейных объектов

- охранная зона объектов электроэнергетики
- охранная зона трубопроводов

ЭКСПЛИКАЦИЯ ПРОЕКТИРУЕМЫХ ОБЪЕКТОВ

1	-Напорный нефтепровод от ЖД станции «Тюльпан» до ПСП ЛПДС «Самара»

Примечание:
-Линейные объекты, подлежащие переносу (переустройству) из зон планируемого размещения линейных объектов не отображены на чертеже, в связи с их отсутствием

						825-ППТ.ГЧ	Лист
Изм.	Кол.уч.	Лист	№док.	Подпись	Дата		24

Формат А1

N

УСЛОВНЫЕ ОБОЗНАЧЕНИЯ

Границы территорий, земельных участков

- граница территории, в отношении которой осуществляется подготовка проекта планировки
- существующие (ранее установленные в соответствии с законодательством Российской Федерации) красные линии
- устанавливаемые красные линии
- отменяемые красные линии
- границы зон планируемого размещения линейных объектов
- 22 — номера характерных точек красных линий (совпадают с номерами характерных точек границ зон планируемого размещения линейных объектов)

Границы зон планируемого размещения объектов капитального строительства, входящих в состав линейного объекта

- планируемый нефтепровод
- планируемые узлы
- планируемые подъезды к узлам
- планируемые ВП, КП
- 1 — номер объекта капитального строительства

Границы административные

- границы субъекта РФ
- границы муниципальных районов
- границы сельских поселений, сельсоветов

Границы зон с особыми условиями использования территорий подлежащие установлению в связи с размещением линейных объектов

- охранная зона объектов электроэнергетики
- охранная зона трубопроводов

Линия сводки с 113

Линия сводки с 114

Линия сводки с 115

Линия сводки с 116

Линия сводки с 117

Линия сводки с 118

Линия сводки с 115

Оренбургская область, Курманаевский район, Покровский сельсовет

Оренбургская область, Первомайский район, Фурмановский сельсовет

ЭКСПЛИКАЦИЯ ПРОЕКТИРУЕМЫХ ОБЪЕКТОВ

1	**-Напорный нефтепровод от ЖД станции «Тюльпан» до ПСП ЛПДС «Самара»**

Примечание:
-Линейные объекты, подлежащие переносу (переустройству) из зон планируемого размещения линейных объектов не отображены на чертеже, в связи с их отсутствием

Изм.	Кол.уч.	Лист	№док.	Подпись	Дата	825-ППТ.ГЧ	Лист 25

Формат А1

N

УСЛОВНЫЕ ОБОЗНАЧЕНИЯ

Границы территорий, земельных участков

- граница территории, в отношении которой осуществляется подготовка проекта планировки
- существующие (ранее установленные в соответствии с законодательством Российской Федерации) красные линии
- устанавливаемые красные линии
- отменяемые красные линии
- границы зон планируемого размещения линейных объектов
- 22 номера характерных точек красных линий (совпадают с номерами характерных точек границ зон планиуемого размещения линейных объектов)

Границы зон планируемого размещения объектов капитального строительства, входящих в состав линейного объекта

- планируемый нефтепровод
- планируемые узлы
- планируемые подъезды к узлам
- планируемые ВЛ, КЛ
- 1 номер объекта капитального строительства

Границы административные

- границы субъекта РФ
- границы муниципальных районов
- границы сельских поселений, сельсоветов

Границы зон с особыми условиями использования территорий подлежащие установлению в связи с размещением линейных объектов

- охранная зона объектов электроэнергетики
- охранная зона трубопроводов

Оренбургская область, Первомайский район, Фурмановский сельсовет

ЭКСПЛИКАЦИЯ ПРОЕКТИРУЕМЫХ ОБЪЕКТОВ

1	**-Напорный нефтепровод от ЖД станции «Тюльпан» до ПСП ЛПДС «Самара»**
2	**-УЗА-1а**
3	**-Подъезд к УЗА-1а**

Примечание:
-Линейные объекты, подлежащие переносу (переустройству) из зон планируемого размещения линейных объектов не отображены на чертеже, в связи с их отсутствием

Изм.	Кол.уч.	Лист	№док.	Подпись	Дата	825-ППТ.ГЧ	Лист 26

Формат А2