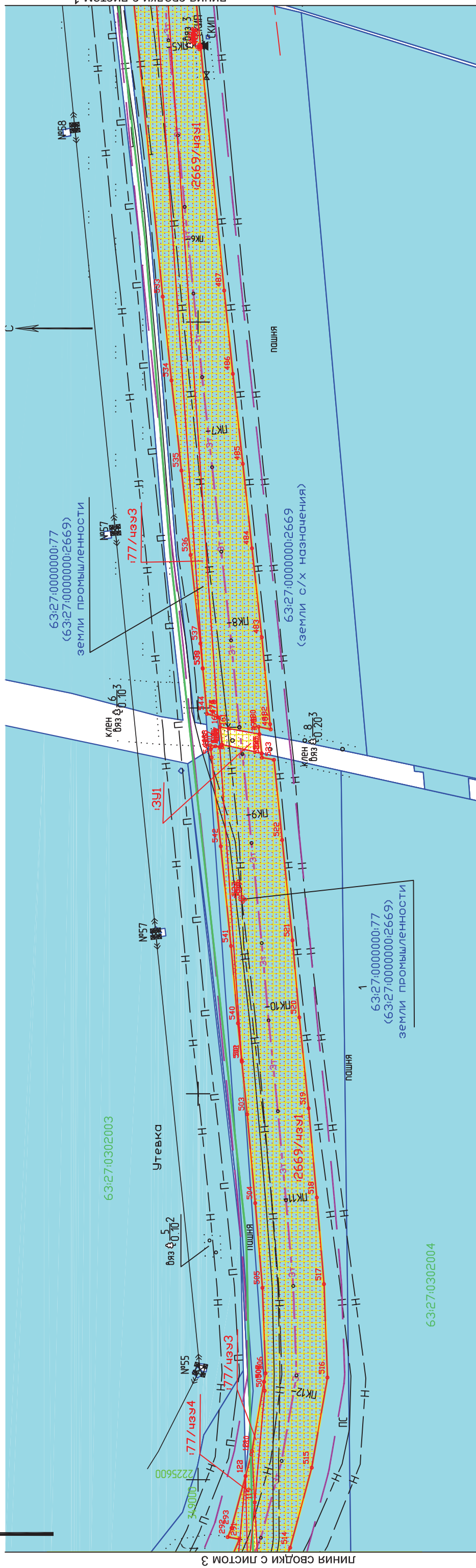




ПРОЕКТ МЕЖЕВАНИЯ ТЕРРИТОРИИ
 для размещения линейного объекта АО "ННК": 6983П «Техническое перевооружение. Замена участков трубопроводов с обустройством
 протекторной защитой от электрохимической коррозии этанопровода АО «Нефтегорский ГПЗ» - АО «ННК» отделения 0401 цеха № 4»,
 на территории муниципального района Нефтегорский в границах с.п. Утевка



6983П

Заказчик: АО "ННК"

Изм.	Лист	Исполнитель	Дата
		Исполнитель	03.2021
		Проверка	03.2021
		Чтение	03.2021
		№5	

«Техническое перевооружение. Замена участков трубопроводов с обустройством протекторной защитой от электрохимической коррозии этанопровода АО «Нефтегорский ГПЗ» - АО «ННК» отделения 0401 цеха № 4», на территории муниципального района Нефтегорский в границах с.п. Утевка

Проект межевания территории.
Графическая часть.
(план участка этанопровода 19-22 км)

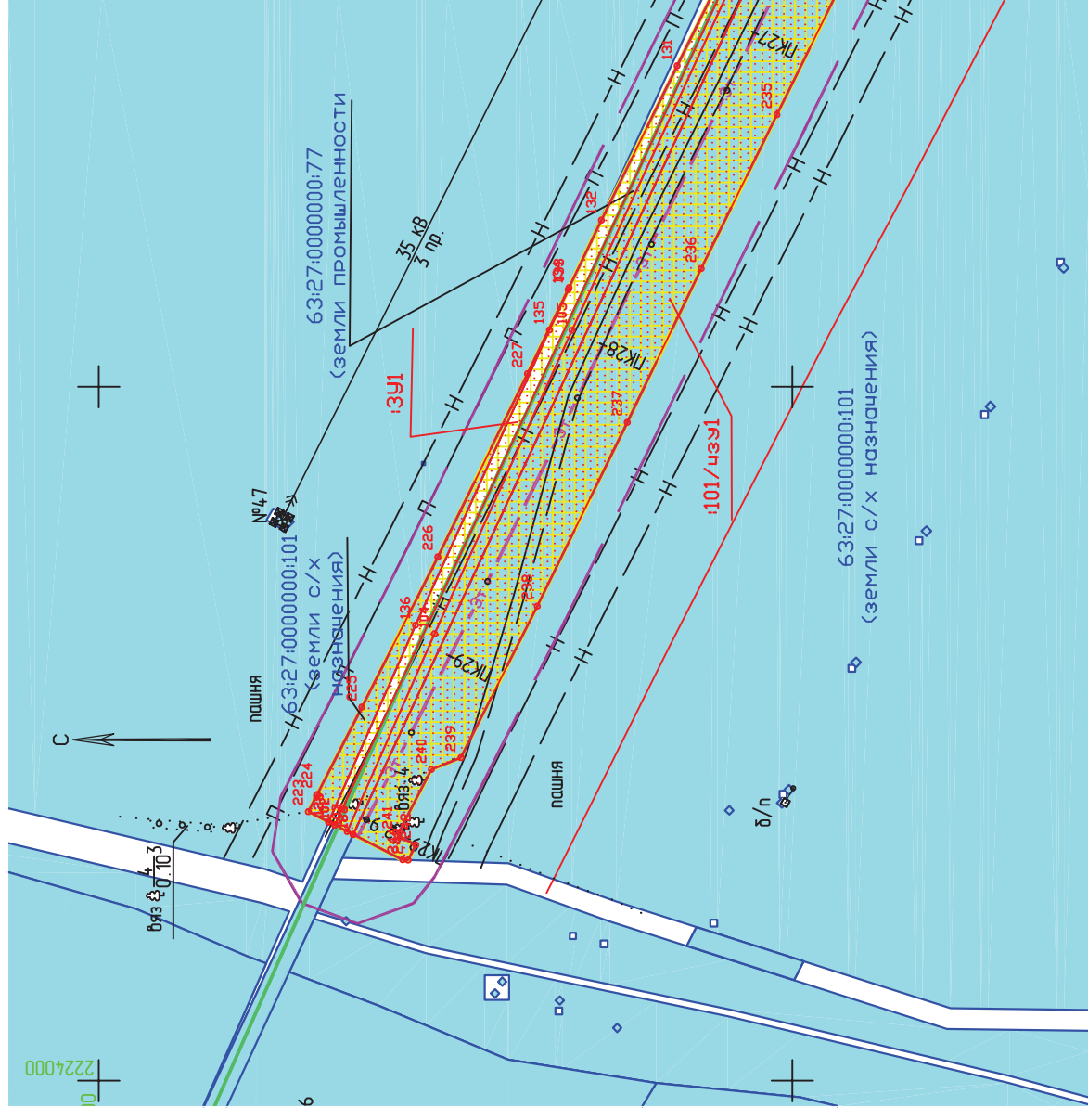
Чертеж межевания территории
М 1:2000



Формат А5

ПРОЕКТ МЕЖЕВАНИЯ ТЕРРИТОРИИ

для размещения линейного объекта АО "ННК": 6983П «Техническое перевооружение. Замена участков трубопроводов с обустройством протекторной защитой от электрохимической коррозии эстакопровода АО «Нефтегорский ГПЗ» - АО «ННК» отделения 0401 цеха № 4», на территории муниципального района Нефтегорский в границах с.п. Утевка



150	349041,44	2225448,17
96	349007,9	2225484,31
151	349024,33	2225468,3
152	349025,05	2225466,86
153	349025,55	2225467,1
154	349037,83	2225455,12
150	349041,44	2225448,17
90	348977,65	2225508,91
89	349009,08	2225474,78
155	348984,25	2225498,99
90	348977,65	2225508,91
92	348982,65	2225520,34
94	348988,21	2225505,54
93	348983,52	2225510,59
92	348982,65	2225520,34
90	348977,65	2225508,91
156	348971,55	2225521,26
157	348968,11	2225542,05
119	348970,61	2225588,2
118	348974,22	2225547,57
158	348974,12	2225543,07
91	348974,77	2225541,34
90	348977,65	2225508,91
159	348967,01	2225976,5
160	348968,12	2225986,45
161	348984,08	2225989,35
162	348988,52	2225990,16
163	348987,58	2225981,03
159	348967,01	2225976,5
164	349007,79	2226372,94
165	349008,02	2226375,59
70	349008,02	2226375,6
69	349016,26	2226375,2
114	349016,17	2226373,96
164	349007,79	2226372,94
57	349022,27	2226374,9
56	349028,04	2226374,62
166	349023,45	2226374,84
115	349022,25	2226374,7
57	349022,27	2226374,9
167	349004,01	2226771,57
168	349005	2226771,48
169	349004,91	2226770,48
170	349003,92	2226770,57
167	349004,01	2226771,57
1	349079,32	2226845,34
10	349078,24	2226845,33
9	349078,24	2226847,06
8	349079,46	2226847,07
8	349079,46	2226847,06
1	349079,32	2226845,34

Кадастровый номер:	63:27:0000000:3У1
Образ емый ЗУ:	ЗУ1
Площадь кв. м.:	2295
Администрация муниципального района (земли неразграниченной гос. собственности):	Администрация муниципального района (земли неразграниченной гос. собственности)
Разрешенное использование:	Трубопроводный транспорт
Назначение (сооружение):	Трасса эстакопровода (19-22 км)
9	Координаты
(сквозной)	X Y
124	349733,7 2224074,57
124	349733,69 2224074,57
101	349731,96 2224073,7
100	349599 2224360,18
99	349574,86 2224408,75
126	349552,55 2224457,2
127	349568,59 2224424,98
128	349587,58 2224385,7
129	349595,59 2224369,28
130	349609,64 2224340,47
131	349633,21 2224292,54
132	349655,05 2224248,07
133	349664,4 2224228,65
134	349664,69 2224228,05
135	349670,06 2224216,39
136	349708,69 2224131,26
124	349733,7 2224074,57
137	349104,93 2226774,44
138	349105,92 2226774,35
139	349105,83 2226773,36
140	349104,84 2226773,45
137	349104,93 2226774,44
141	349503,55 2224502,43
142	349501,81 2224502,43
143	349501,81 2224504,16
144	349503,55 2224504,16
141	349503,55 2224502,43
145	349371,55 2224742,78
146	349363,28 2224759,21
147	349360,81 2224764,14
110	349387,32 2224772,72
109	349397,8 2224751,63
145	349371,55 2224742,78
148	349007,5 2225444,12
149	349007,36 2225444,38
117	349035,51 2225446,08
116	349035,52 2225446,06
148	349007,5 2225444,12

6983П

Заказчик: АО "ННК"

«Техническое перевооружение. Замена участков трубопроводов с обустройством протекторной защитой от электрохимической коррозии эстакопровода АО «Нефтегорский ГПЗ» - АО «ННК» отделения 0401 цеха № 4», на территории муниципального района Нефтегорский в границах с.п. Утевка

Проект межевания территории.
Графическая часть.
(план участка эстакопровода 19-22 км)

Чертеж межевания территории
М 1:2000

Изм.	Лист	№ документа	Подпись	Дата
Разработал	Демурнова	№ 22	[Подпись]	03.05.2021
Нач. отдела	Чуденко	№ 5	[Подпись]	03.05.2021



ПРОЕКТ МЕЖЕВАНИЯ ТЕРРИТОРИИ
для размещения линейного объекта АО "ННК": 6983П «Техническое перевооружение. Замена участков трубопроводов с обустройством протекторной защитой от электрохимической коррозии этанопровода АО «Нефтегорский ГПЗ» - АО «ННК» отделения 0401 цеха № 4», на территории муниципального района Нефтегорский в границах с.п. Утевка

Экспликация в границах с.п.Утевка Нефтегорского района (19-22 км)									
Номер ш/п	Кадастровый номер ЗУ	Обозначение ЗУ и чзу	Характеристика части ЗУ	Правообладатели	Адрес_местоположение	Категория земель	Разрешенное использование	Площадь	
1	63:27:0000000:2597	:2597/чзу1	Трасса этанопровода (19-22 км)	Погорелова Татьяна Николаевна	Самарская область, Нефтегорский район	Земли с/х назначения	Для сельскохозяйственного производства	1492	
2	63:27:0000000:77	:77/чзу1	Трасса этанопровода (19-22 км)	Российская Федерация, аренда: ООО "Кинельский склад"	Самарская область, Нефтегорский район, Утевское месторождение	Земли промышленности	Для размещения объектов эксплуатации и строительства скважин добычи нефти и газа на Утевском месторождении	3	
3	63:27:0000000:2553	:2553/чзу1	Трасса этанопровода (19-22 км)	Артютяня Светлана Владимировна, Трактова Ольга Владимировна	Самарская область, Нефтегорский район, земельный участок расположен в восточной части кадастрового квартала 63:27:0302006, центральной части кадастрового квартала 63:27:0302007, северозападной части кадастрового квартала 63:27:0302008, восточной части	Земли с/х назначения	Для сельскохозяйственного производства	8985	
9	63:27:0000000:77	:77/чзу4	Трасса этанопровода (19-22 км)	Российская Федерация, аренда: ООО "Кинельский склад"	Самарская область, Нефтегорский район, Утевское месторождение	Земли промышленности	Для размещения объектов эксплуатации и строительства скважин добычи нефти и газа на Утевском месторождении	1644	
6	63:27:0000000:3У1	:3У1	Трасса этанопровода (19-22 км)	Администрация муниципального района (земли неразграниченной гос. собственности)	Самарская область, Нефтегорский район, с.п. Утевка	Земли с/х назначения	Трубопроводный транспорт	2295	
5	63:27:0000000:77	:77/чзу2	Трасса этанопровода (19-22 км)	Российская Федерация, аренда: ООО "Кинельский склад"	Самарская область, Нефтегорский район, земельный участок расположен в восточной части кадастрового квартала 63:27:0302006, центральной части кадастрового квартала 63:27:0302007, северозападной части кадастрового квартала 63:27:0302008, восточной части месторождения	Земли промышленности	Для размещения объектов эксплуатации и строительства скважин добычи нефти и газа на Утевском месторождении	459	
4	63:27:0000000:78	:78/чзу1	Трасса этанопровода (19-22 км)	Российская Федерация, аренда: АО "Самарнефтегаз"	Самарская область, Нефтегорский район, Утевское месторождение	Земли промышленности	Для сельскохозяйственного производства (Земли промышленности)	207	
7	63:27:0000000:77	:77/чзу3	Трасса этанопровода (19-22 км)	Российская Федерация, аренда: ООО "Кинельский склад"	Самарская область, Нефтегорский район, Утевское месторождение	Земли промышленности	Для размещения объектов эксплуатации и строительства скважин добычи нефти и газа на Утевском месторождении	2806	
8	63:27:0000000:2669	:2669/чзу1	Трасса этанопровода (19-22 км)	Погорелова Татьяна Николаевна	Самарская область, Нефтегорский район, с/п Утевк	Земли с/х назначения	Для сельскохозяйственного производства	23857	
10	63:27:0000000:77	:77/чзу5	Трасса этанопровода (19-22 км)	Российская Федерация, аренда: ООО "Кинельский склад"	Самарская область, Нефтегорский район, Утевское месторождение	Земли промышленности	Для размещения объектов эксплуатации и строительства скважин добычи нефти и газа на Утевском месторождении	4832	
11	63:27:0000000:101	:101/чзу1	Трасса этанопровода (19-22 км)	Межевнина Елена Викторовна	Самарская область, Нефтегорский район	Земли с/х назначения	Для сельскохозяйственного производства	41831	
							Итого	88411	

6983П

Заказчик: АО "ННК"

«Техническое перевооружение. Замена участков трубопроводов с обустройством протекторной защитой от электрохимической коррозии этанопровода АО «Нефтегорский ГПЗ» - АО «ННК» отделения 0401 цеха № 4», на территории муниципального района Нефтегорский в границах с.п. Утевка

Проект межевания территории.
Графическая часть.
(план участка этанопровода 19-22 км)

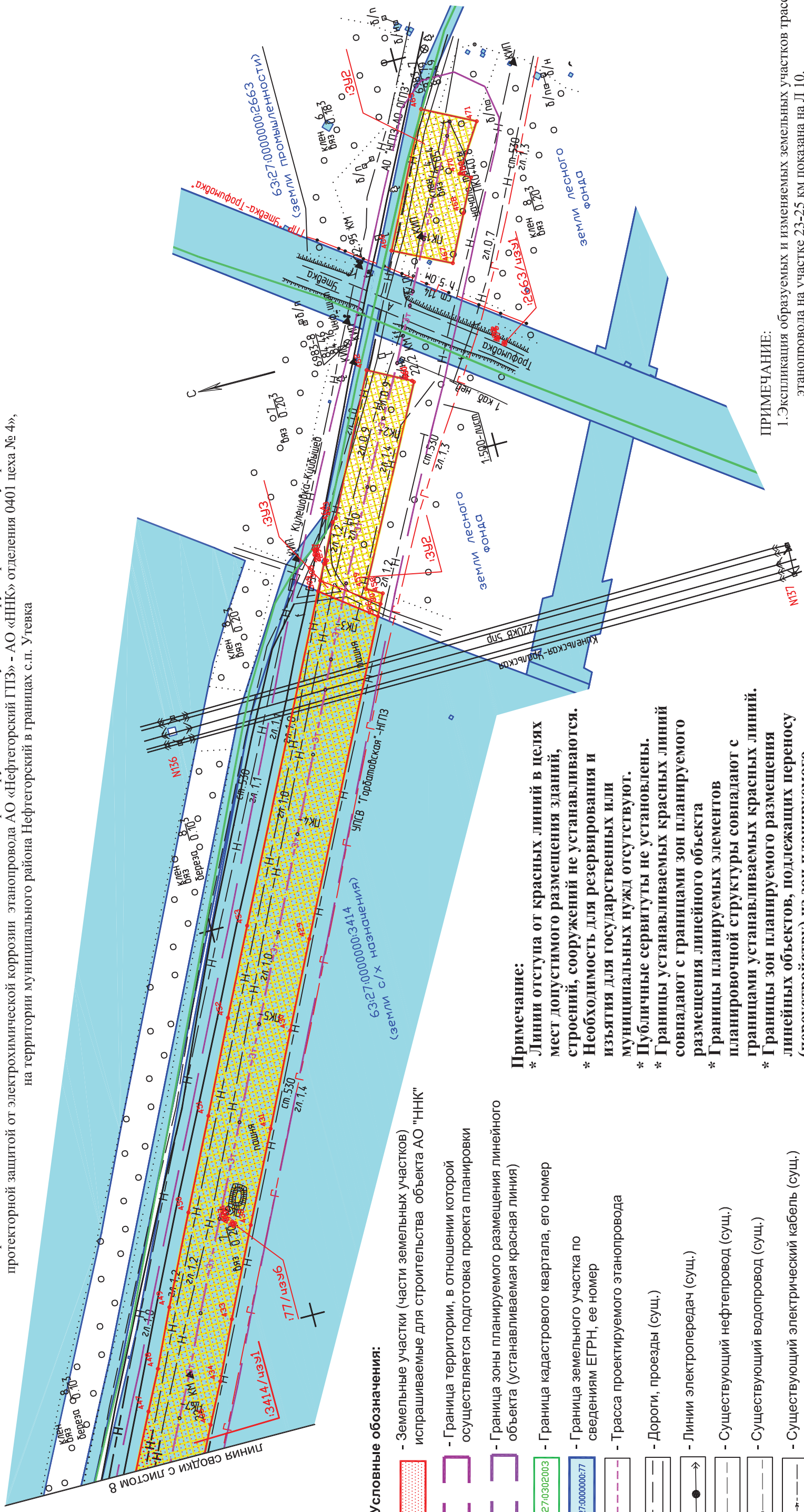
Сладкая	Лист	Листов
	6	10



















Чертеж межевания территории
М 1:2000

ПРОЕКТ МЕЖЕВАНИЯ ТЕРРИТОРИИ

для размещения линейного объекта АО "ННК": 6983П «Техническое перевооружение. Замена участков трубопроводов с обустройством протекторной защитой от электрохимической коррозии этанопровода АО «ННК» - АО «ННК» отделения 0401 цеха № 4», на территории муниципального района Нефтегорский в границах с.п. Утевка



Условные обозначения:



-  - Земельные участки (части земельного участка) испрашиваемые для строительства объекта АО "ННК"
-  - Граница территории, в отношении которой осуществляется подготовка проекта планировки
-  - Граница зоны планируемого размещения линейного объекта (устанавливаемая красная линия)
-  - Граница кадастрового квартала, его номер
-  - Граница земельного участка по сведениям ЕГРН, ее номер
-  - Трасса проектируемого этанопровода
-  - Дороги, проезды (сущ.)
-  - Линии электропередач (сущ.)
-  - Существующий нефтепровод (сущ.)
-  - Существующий водопровод (сущ.)
-  - Существующий электрический кабель (сущ.)
-  - Существующий кабель связи
-  - Существующий газопровод
-  - Существующий продуктопровод
-  - Поворотная точка границы образуемого земельного участка под строительство объекта
-  - **границы зон планируемого размещения линейных объектов:**
 - Граница зоны планируемого размещения трассы этанопровода

Примечание:

- * Линии отступа от красных линий в целях мест допустимого размещения зданий, строений, сооружений не устанавливаются.
- * Необходимость для резервирования и изъятия для государственных или муниципальных нужд отсутствуют.
- * Публичные сервитуты не установлены.
- * Границы устанавливаемых красных линий совпадают с границами зон планируемого размещения линейного объекта
- * Границы планируемых элементов планировочной структуры совпадают с границами устанавливаемых красных линий.
- * Границы зон планируемого размещения линейных объектов, подлежащих переносу (перустройству) из зон планируемого размещения линейных объектов отсутствуют.
- Границы зон планируемого размещения линейных объектов капитального строительства, установленные ранее утвержденной документацией по планировке территории, в случае планируемого размещения таковых в границах территории, в отношении которой осуществляется подготовка проекта планировки отсутствуют.

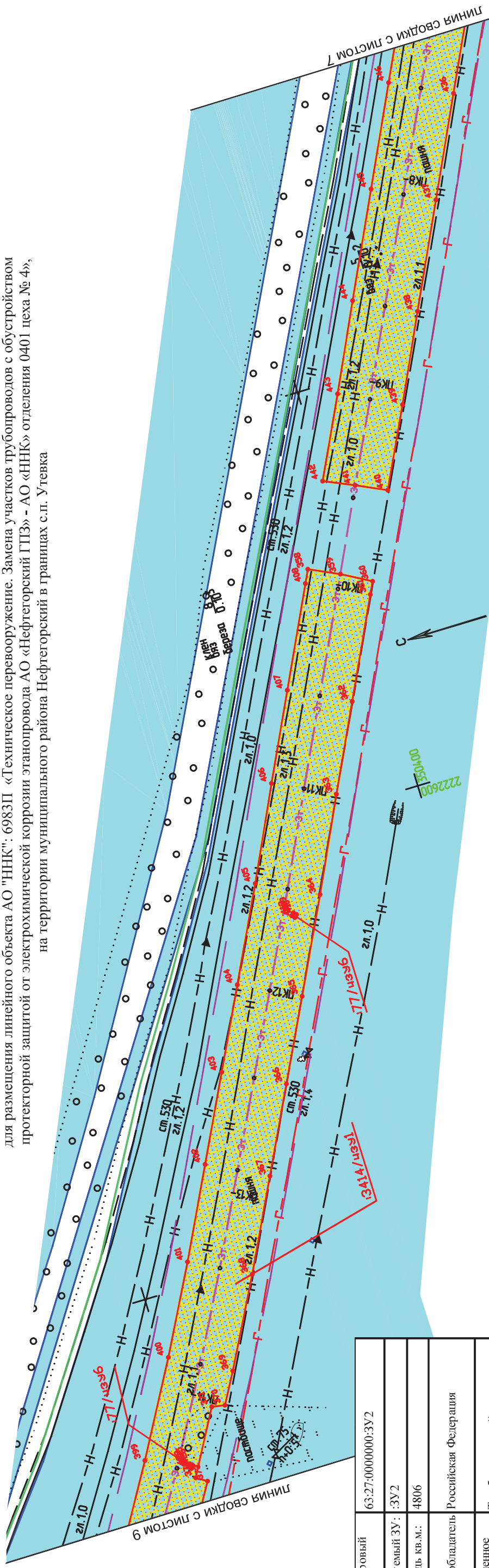
ПРИМЕЧАНИЕ:

1. Экспликация образуемых и изменяемых земельных участков трассы этанопровода на участке 23-25 км показана на Л 10.
2. Каталог координат образуемых земельных участков показан на Листе 8

Заказчик: АО "ННК"		6983П	
Изм.	Лист	Студия	Листов
Разработал	Дата	7	10
Нач. отдела	Дата		
			
Проект межевания территории. Графическая часть. (план участка этанопровода 23-25 км)			
Чертеж межевания территории М 1:2000			
 САМАРАНИПИНЕФТЬ Формат А5			

ПРОЕКТ МЕЖЕВАНИЯ ТЕРРИТОРИИ

для размещения линейного объекта АО "ННК": 6983П «Техническое перевооружение. Замена участков трубопроводов с обустройством протекторной защитой от электрохимической коррозии этанопровода АО «Нефтегорский ГПЗ» - АО «ННК» отделения 0401 цеха № 4», на территории муниципального района Нефтегорский в границах с.п. Утевка



Кадастровый номер:	63:27:0000000:ЗУ2	
Образумый ЗУ:	:ЗУ2	
Площадь кв.м.:	4806	
Правообладатель:	Российская Федерация	
Разрешенное использование:	Трубопроводный транспорт	
Назначение (сооружение):	Трасса этанопровода (23-25 км)	
№ точки (сквозной)	X	Y
307	350076,01	222337,21
458	350073,56	222342,08
459	350081,06	222346,38
460	350031,36	222344,09
461	350032,07	222341,74
462	350052,82	222345,69
463	350086,74	222338,75
464	350088,76	222338,11
297	350097,41	222336,96
296	350096,47	222336,19
295	350097,76	222336,65
294	350098,32	222336,12
308	350102,32	222336,18
307	350076,01	222337,21
465	349992,95	222357,71
466	350025,41	222350,62
467	349997,22	222349,75
468	349985,66	222351,67
469	349977,42	222353,16
470	349982,51	222353,35
471	349967,44	222359,76
465	349992,95	222357,71

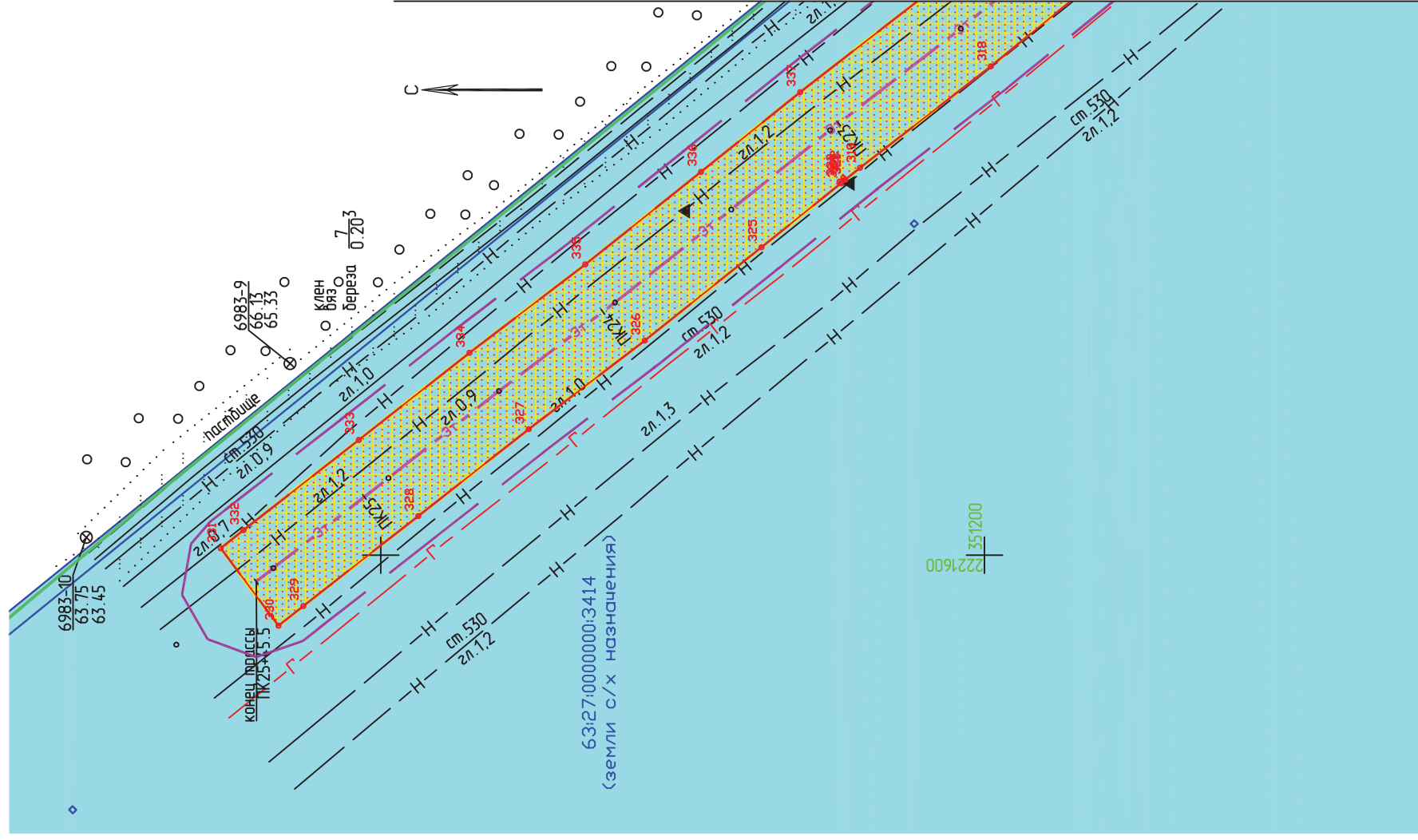
Кадастровый номер:	63:27:0301002:ЗУ3	
Образумый ЗУ:	:ЗУ3	
Площадь кв.м.:	390	
Правообладатель:	Администрация муниципального района Нефтегорский (земли неразграниченной гос. собственности)	
Разрешенное использование:	Трубопроводный транспорт	
Назначение (сооружение):	Трасса этанопровода (23-25 км)	
№ точки (сквозной)	X	Y
298	350985,87	2221934,31
299	350981,24	2221938,13
300	350988,78	2221947,98
301	350995,46	2221958,56
302	350996,1	2221967,33
303	351001,76	2221962,66
304	351001,33	2221956,63
305	350993,7	2221944,54
298	350985,87	2221934,31
306	350078,9	222331,47
307	350076,01	222337,21
308	350102,32	222336,18
309	350104,75	222335,34
306	350078,9	222331,47

Заказчик: АО "ННК"		6983П	
«Техническое перевооружение. Замена участков трубопроводов с обустройством протекторной защитой от электрохимической коррозии этанопровода АО «Нефтегорский ГПЗ» - АО «ННК» отделения 0401 цеха № 4», на территории муниципального района Нефтегорский в границах с.п. Утевка			
Изм.	Лист	Стадия	Листов
		8	10
Проект межевания территории. Графическая часть. (план участка этанопровода 23-25 км)		Лист	
Чертеж межевания территории М 1:2000		Листов	
САМАРАНИПИНЕФТЬ		САМАРАНИПИНЕФТЬ	
Формат А5		Формат А5	



ПРОЕКТ МЕЖЕВАНИЯ ТЕРРИТОРИИ

для размещения линейного объекта АО "ННК": 6983П «Техническое перевооружение. Замена участков трубопроводов с обустройством протекторной защитой от электрохимической коррозии этанопровода АО «Нефтегорский ГПЗ» - АО «ННК» отделения 0401 цеха № 4», на территории муниципального района Нефтегорский в границах с.п. Утевка



ЛИНИЯ СВОДКИ С ЛИСТОМ 9

Экспликация в границах с.п.Утевка Нефтегорского района (23-25 км)

Номер п/п	Кадастровый номер ЗУ	Обозначение ЗУ и чзу	Характеристика части ЗУ	Правообладатели	Адрес_местоположение	Категория земель	Разрешенное использование	Площадь
1	63:27:0000000:3У2	:3У2	Трасса этанопровода (23-25 км)	Российская Федерация	Самарская область, с.п. Утевка, Утевское участковое лесничество Нефтегорское лесничество	Земли лесного фонда	Трубопроводный транспорт	4807
2	63:27:0000000:2663	:2663/чзу1	Трасса этанопровода (23-25 км)	Министерство транспорта и автомобильных дорог Самарской области	Самарская область, Нефтегорский район, сельское поселение "Самара- Оренбург" - Трофимовка	Земли промышленности (Земли лесного фонда)	Автомобильный транспорт	1
3	63:27:0000000:135	:135/чзу1	Трасса этанопровода (23-25 км)	Администрация муниципального района Нефтегорский (Российская Федерация)	Российская Федерация, Самарская область, Нефтегорский район, (Самарская область, с.п. Утевка, Утевское участковое лесничество Нефтегорское лесничество)	Земли с/х назначения (Земли лесного фонда)	Под наземными сооружениями на продуктопроводе (ШФЛУ) ЗАО НГПЗ	2
4	63:27:0301002:3У3	:3У3	Трасса этанопровода (23-25 км)	Администрация муниципального района Нефтегорский (земли неразграниченной гос. собственности)	Самарская область, Нефтегорский район, с.п. Утевка	Земли с/х назначения	Трубопроводный транспорт	390
5	63:27:00000:3414	:3414/чзу1	Трасса этанопровода (23-25 км)	Доркин Сергей Михайлович	Самарская область, Нефтегорский район, сельское поселение Утевка	Земли с/х назначения	Для сельскохозяйственного производства	69035
6	63:27:0000000:77	:77/чзу6	Трасса этанопровода (23-25 км)	Российская Федерация, аренда: ООО "Кинельский склад"	Самарская область, Нефтегорский район, Утевское месторождение	Земли промышленности	Для размещения объектов эксплуатации и строительства скважин добычи нефти и газа на Утевском месторождении	33
Итого								74268

Заказчик: АО "ННК"


6983П

«Техническое перевооружение. Замена участков трубопроводов с обустройством протекторной защитой от электрохимической коррозии этанопровода АО «Нефтегорский ГПЗ» - АО «ННК» отделения 0401 цеха № 4», на территории муниципального района Нефтегорский в границах с.п. Утевка

Проект межевания территории. Графическая часть. (план участка этанопровода 23-25 км)

Листов 10

Листов 10



Чертеж межевания территории М 1:2000

САМАРАНИГПИНЕФТЬ

Формат А3