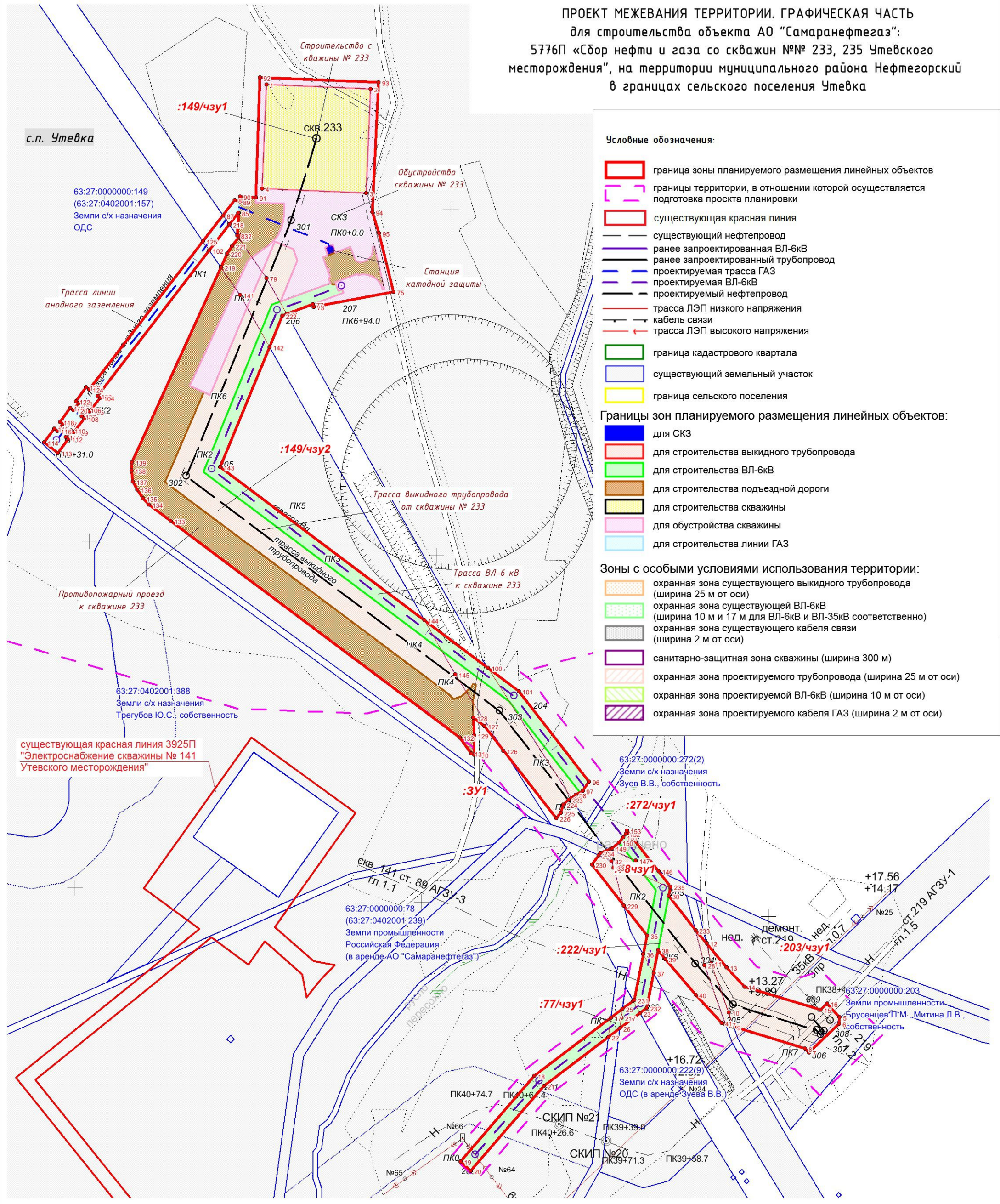


ПРОЕКТ МЕЖЕВАНИЯ ТЕРРИТОРИИ. ГРАФИЧЕСКАЯ ЧАСТЬ
 для строительства объекта АО "Самаранефтегаз":
 5776П «Сбор нефти и газа со скважин №№ 233, 235 Утевского
 месторождения», на территории муниципального района Нефтегорский
 в границах сельского поселения Утевка

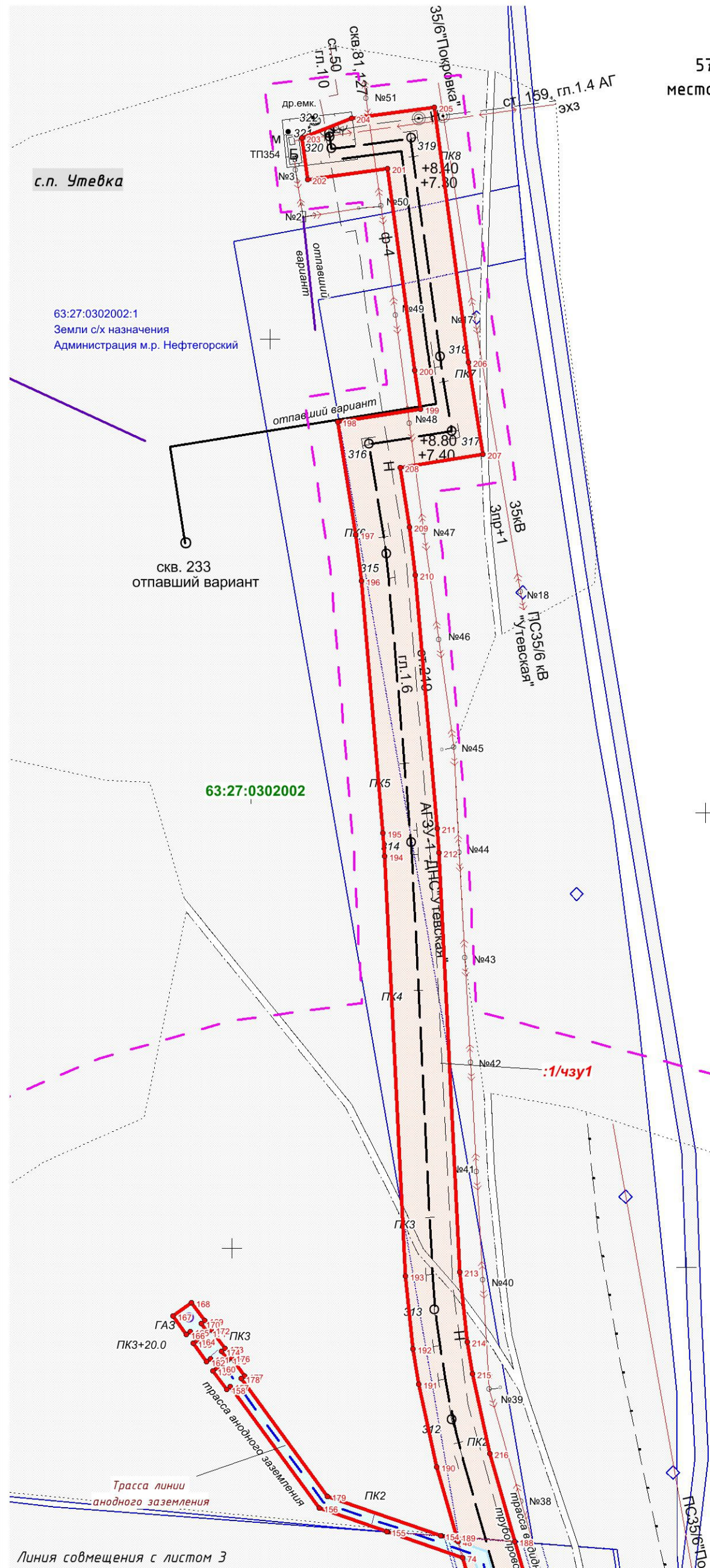


- Условные обозначения:**
- граница зоны планируемого размещения линейных объектов
 - границы территории, в отношении которой осуществляется подготовка проекта планировки
 - существующая красная линия
 - существующий нефтепровод
 - ранее запроектированная ВЛ-6кВ
 - ранее запроектированный трубопровод
 - проектируемая трасса ГАЗ
 - проектируемая ВЛ-6кВ
 - проектируемый нефтепровод
 - трасса ЛЭП низкого напряжения
 - кабель связи
 - трасса ЛЭП высокого напряжения
 - граница кадастрового квартала
 - существующий земельный участок
 - граница сельского поселения
- Границы зон планируемого размещения линейных объектов:**
- для СКЗ
 - для строительства выкидного трубопровода
 - для строительства ВЛ-6кВ
 - для строительства подъездной дороги
 - для строительства скважины
 - для обустройства скважины
 - для строительства линии ГАЗ
- Зоны с особыми условиями использования территории:**
- охранный зона существующего выкидного трубопровода (ширина 25 м от оси)
 - охранный зона существующей ВЛ-6кВ (ширина 10 м и 17 м для ВЛ-6кВ и ВЛ-35кВ соответственно)
 - охранный зона существующего кабеля связи (ширина 2 м от оси)
 - санитарно-защитная зона скважины (ширина 300 м)
 - охранный зона проектируемого трубопровода (ширина 25 м от оси)
 - охранный зона проектируемой ВЛ-6кВ (ширина 10 м от оси)
 - охранный зона проектируемого кабеля ГАЗ (ширина 2 м от оси)

Заказчик: АО «Самаранефтегаз»			
Изм.	Лист	Подпись	Дата
Разработчик	Исполнитель	Чубенко М.	
Проектировщик	Проверщик		

5776П «Сбор нефти и газа со скважин №№ 233, 235 Утевского месторождения», на территории муниципального района Нефтегорский в границах сельского поселения Утевка			
Проект межевания территории Графическая часть	Стадия	Лист	Листов
	П	1	3
Чертеж межевания территории		ООО «СамараНИПИнефть»	
Масштаб 1:2000			
Формат А3			

ПРОЕКТ МЕЖЕВАНИЯ ТЕРРИТОРИИ. ГРАФИЧЕСКАЯ ЧАСТЬ
 для строительства объекта АО "Самаранефтегаз":
 5776П «Сбор нефти и газа со скважин №№ 233, 235 Утевского
 месторождения», на территории муниципального района Нефтегорский
 в границах сельского поселения Утевка



Условные обозначения:

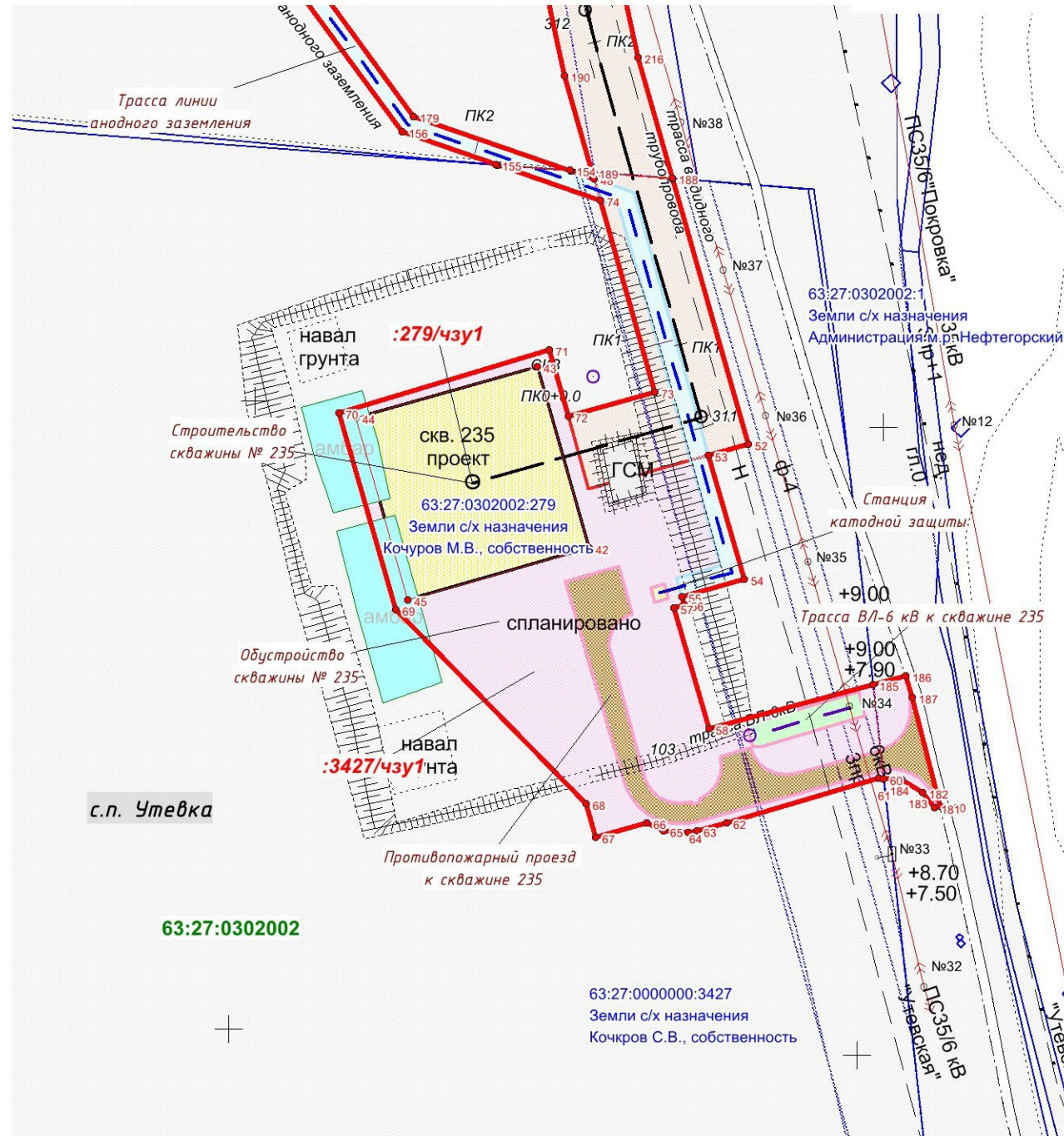
- граница зоны планируемого размещения линейных объектов
 - границы территории, в отношении которой осуществляется подготовка проекта планировки
 - существующий нефтепровод
 - ранее запроектированная ВЛ-6кВ
 - ранее запроектированный трубопровод
 - проектируемая трасса ГАЗ
 - проектируемая ВЛ-6кВ
 - проектируемый нефтепровод
 - трасса ЛЭП низкого напряжения
 - кабель связи
 - трасса ЛЭП высокого напряжения
 - граница кадастрового квартала
 - существующий земельный участок
 - граница сельского поселения
- Границы зон планируемого размещения линейных объектов:
- для СКЗ
 - для строительства выкидного трубопровода
 - для строительства ВЛ-6кВ
 - для строительства подъездной дороги
 - для строительства скважины
 - для обустройства скважины
 - для строительства линии ГАЗ
- Зоны с особыми условиями использования территории:
- охранный зона существующего выкидного трубопровода (ширина 25 м от оси)
 - охранный зона существующей ВЛ-6кВ (ширина 10 м и 17 м для ВЛ-6кВ и ВЛ-35кВ соответственно)
 - охранный зона существующего кабеля связи (ширина 2 м от оси)
 - санитарно-защитная зона скважины (ширина 300 м)
 - охранный зона проектируемого трубопровода (ширина 25 м от оси)
 - охранный зона проектируемой ВЛ-6кВ (ширина 10 м от оси)
 - охранный зона проектируемого кабеля ГАЗ (ширина 2 м от оси)

Линия совмещения с листом 3

Заказчик: АО «Самаранефтегаз»		5776П «Сбор нефти и газа со скважин №№ 233, 235 Утевского месторождения», на территории муниципального района Нефтегорский в границах сельского поселения Утевка		
Изм.	Лист	Подпись	Дата	Проект межевания территории Графическая часть
Разработано	Согласовано	<i>[Подпись]</i>		
Проверено	Чубенко М.	<i>[Подпись]</i>		Стадия П
Н.контр. <i>[Подпись]</i> ООО «СамараНИПИнефть»				Лист 2
Масштаб 1:2000 Формат А3				Листов 3

ПРОЕКТ МЕЖЕВАНИЯ ТЕРРИТОРИИ. ГРАФИЧЕСКАЯ ЧАСТЬ
для строительства объекта АО "Самаранефтегаз":
5776П «Сбор нефти и газа со скважин №№ 233, 235 Утевского
месторождения», на территории муниципального района Нефтегорский
в границах сельского поселения Утевка

Линия совмещения с листом 2



- граница зоны планируемого размещения линейных объектов
- границы территории, в отношении которой осуществляется подготовка проекта планировки
- существующий нефтепровод
- ранее запроектированная ВЛ-6кВ
- ранее запроектированный трубопровод
- проектируемая трасса ГАЗ
- проектируемая ВЛ-6кВ
- проектируемый нефтепровод
- трасса ЛЭП низкого напряжения
- кабель связи
- трасса ЛЭП высокого напряжения
- граница кадастрового квартала
- существующий земельный участок
- граница сельского поселения

- Границы зон планируемого размещения линейных объектов:**
- для СКЗ
 - для строительства выкидного трубопровода
 - для строительства ВЛ-6кВ
 - для строительства подъездной дороги
 - для строительства скважины
 - для обустройства скважины
 - для строительства линии ГАЗ

- Зоны с особыми условиями использования территории:**
- охранный зона существующего выкидного трубопровода (ширина 25 м от оси)
 - охранный зона существующей ВЛ-6кВ (ширина 10 м и 17 м для ВЛ-6кВ и ВЛ-35кВ соответственно)
 - охранный зона существующего кабеля связи (ширина 2 м от оси)
 - санитарно-защитная зона скважины (ширина 300 м)
 - охранный зона проектируемого трубопровода (ширина 25 м от оси)
 - охранный зона проектируемой ВЛ-6кВ (ширина 10 м от оси)
 - охранный зона проектируемого кабеля ГАЗ (ширина 2 м от оси)

Ном	Кадастровый_ном	Образуеть	Наименование_сооружения	Категория_земель	Вид_разрешенного_использов:	Правообладатель_ЗУ	Местоположение_ЗУ	Площадь_кв_м
1	63:27:0000000:149	:149/чзу1	Строительство скважины № 233	Земли с/х назначения	Для с/х производства	ОДС	Самарская область, Нефтегорский район	3 600
2	63:27:0000000:149	:149/чзу2	Обустройство скважины № 233, Противопожарный проезд к скважине 233, Трасса ВЛ-6 кВ к скважине 233, Трасса в выкидного трубопровода от скважины № 233, Трасса линии анодного заземления	Земли с/х назначения	Для с/х производства	ОДС	Самарская область, Нефтегорский район	21 142
3	-	:ЗУ1	Обустройство скважины № 233, Противопожарный проезд к скважине 233, Трасса ВЛ-6 кВ к скважине 233, Трасса выкидного трубопровода от скважины № 233, Трасса линии анодного заземления	Земли с/х назначения	Трубопроводный транспорт	Администрация м.р. Нефтегорский		3 615
4	63:27:0000000:272	:272/чзу1	Трасса ВЛ-6 кВ к скважине 233, Трасса выкидного трубопровода от скважины № 233	Земли с/х назначения	Для с/х производства	Зуев В.В.	Самарская область, Нефтегорский район, в границах СПК "Рассвет", северо-западной и юго-западной части кадастрового квартала № 63:27:0402006, в северо-западной и северо-восточной части кадастрового	200
5	63:27:0000000:78	:78чзу1	Трасса выкидного трубопровода от скважины № 233, Трасса выкидного трубопровода от скважины № 233	Земли промышленности	Для размещения объектов эксплуатации и строительства скважин добычи нефти и газа на Утевском месторождении	Российская Федерация (в аренде АО "Самаранефтегаз")	Самарская область, Нефтегорский район, Утевское месторождение	233
6	63:27:0000000:222	:222/чзу1	Трасса ВЛ-6 кВ к скважине 233, Трасса выкидного трубопровода от скважины № 233	Земли с/х назначения	Для производства сельскохозяйственной продукции	ОДС (в аренде Зуева В.В.),	Самарская область, Нефтегорский район, в границах СПК "Рассвет", бывший совхоз "Нефтегорский"	2 943
7	63:27:0000000:77	:77/чзу1	Трасса ВЛ-6 кВ к скважине 233	Земли промышленности	Для размещения объектов эксплуатации и строительства скважин добычи нефти и газа на Утевском месторождении	Российская Федерация (в аренде ООО "Кинельский склад")	Самарская область, Нефтегорский район, Утевское месторождение	67
8	63:27:0000000:203	:203/чзу1	Трасса выкидного трубопровода от скважины № 233	Земли с/х назначения	Для с/х производства	Брусенцев П.М., Митина Л.В.	Самарская область, Нефтегорский район	1 661
9	63:27:0302002:1	:1/чзу1	Трасса линии анодного заземления, Трасса выкидного трубопровода от скважины № 235, Противопожарный проезд к скважине 235, Обустройство скважины № 235	Земли с/х назначения	Для с/х производства (пастбище)	Администрация м.р. Нефтегорский	Самарская область, Нефтегорский район, в границах СПК "Утевский"	18 206
10	63:27:0000000:3427	:3427/чзу1	Обустройство скважины № 235, Трасса линии анодного заземления, Трасса выкидного трубопровода от скважины № 235, Трасса линии анодного заземления (в коридоре с параллельным следованием), Противопожарный проезд к скважине 235, Трасса ВЛ-6 кВ к скважине 235	Земли с/х назначения	Для с/х производства	Кочуров М.В.	Самарская область, Нефтегорский район, сельское поселение Утевка	12 409
11	63:27:0302002:279	:279/чзу1	Строительство скважины № 235	Земли с/х назначения	Для с/х производства	Кочуров М.В.	Самарская область, Нефтегорский район, сельское поселение Утевка	3 600

ИТОГО: 67 676 кв.м.

Заказчик: АО «Самаранефтегаз»		5776П «Сбор нефти и газа со скважин №№ 233, 235 Утевского месторождения», на территории муниципального района Нефтегорский в границах сельского поселения Утевка		
Изм.	Лист	Подпись	Дата	Стадия Лист Листов П 3 3
Разработчик	Кузьменко В.В.	Чубанко М.Х.		
Проведенный		Чертёж межевания территории		Масштаб 1:2000 Формат А3
Н.контр.		ООО «СамараНИПИнефть»		